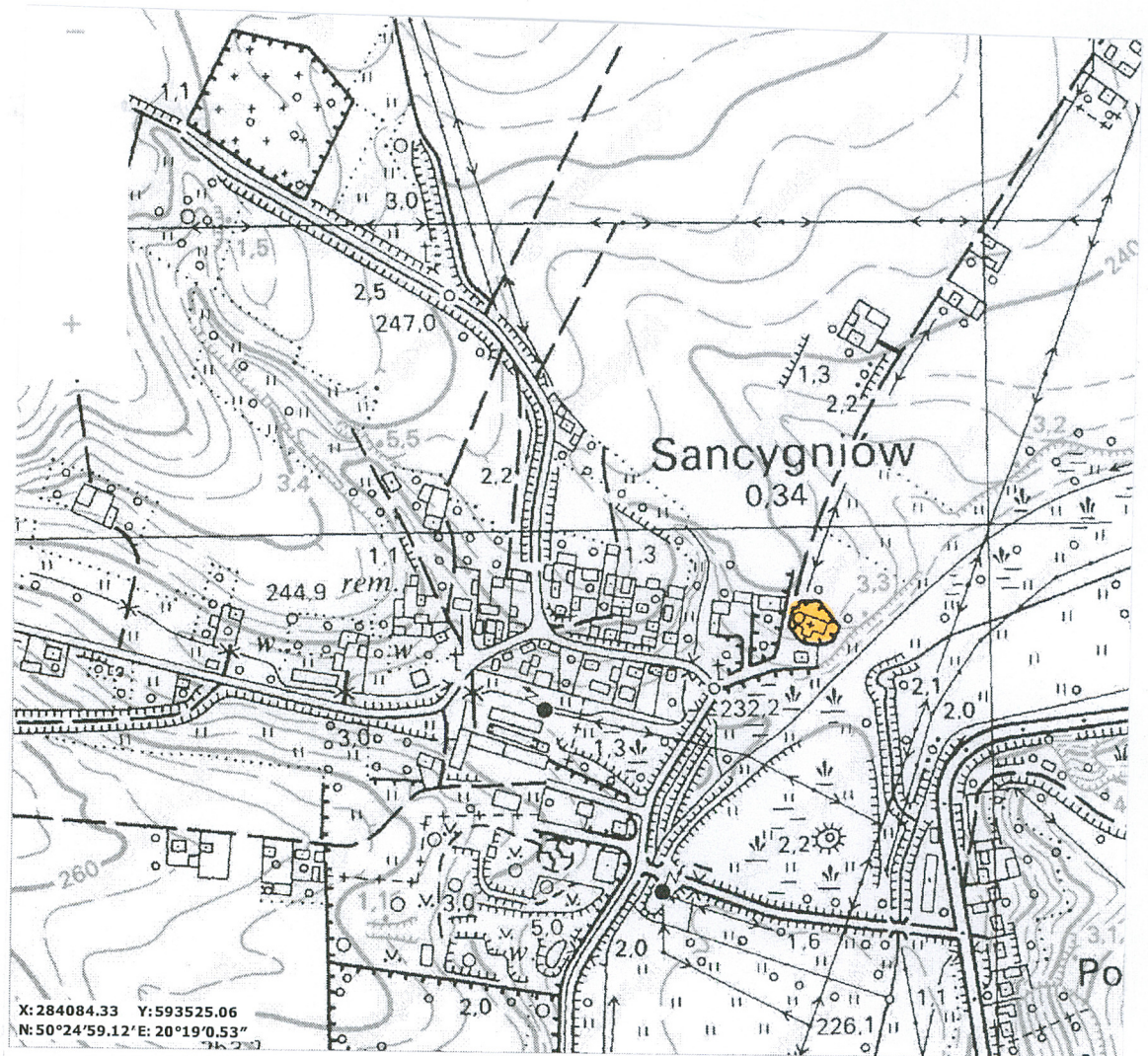
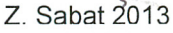



1. Miejscowość SANCYGNIÓN		KARTA CMENTARZA		NR 25263
2. Przynależność administracyjna Województwo Świętokrzyskie Powiat Pińczów Gmina Działoszyce		7. Nazwa (ew. nazwa dawna) Przykościelny (kościół p.w. Św. Św. Apostołów Piotra i Pawła)	14. Najstarszy istniejący nagrobek (data) k. XVI w - Anna Sancygniowska z Sorców	15. Groby o znaczeniu historycznym lub osób szczególnie zasłużonych - Sancygniowska Anna, żona starosty szydłowskiego - Sancygniowski Jakub, żołnierz Zyg- munta Augusta, starosta - Kossowski Jan, ppułk., żołnierz Napo- leona (1812) - Dembowscy, dziedzice Sancygniowa - Deskurowie, dziedzice - Deskur Andrzej, weteran 1846 i 1863, sybirak, założył bibliotekę (+1903) - Wielowiejska Zofia z Deskurów, dzie- dziczka (+1904) - Deskur Andrzej, biskup (+2011) - Sieradzki Stanisław, kanonik kijowski (1756) - Królikowski Jakub, kanonik (+1770) - Żołnierze 106 DP AK (1944-1945) - Partyzanci Bch (1944).
3. Adres Sancygniów 28-440 Działoszyce Sancygniów 55		8. Cmentarz: Dawny <input checked="" type="checkbox"/> TAK Nowy (po 1945 r.) <input type="checkbox"/>	16. Istniejąca dokumentacja i miejsce jej przechowywania Księgi zgonów od końca XVIII w z przerwami na plebanii w Sancygniowie	
4. Współrzędne geograficzne N 50° 24' 52,18" E 20° 19' 8,65"		9. Czas powstania Ok. 1409		
5. Poprzednie nazwy miejscowości Sęcizniew Szacygniew		10. Przynależność wyznaniowa Obecna - Rzymsko - katolicka Dawna - Rzymsko - katolicka		
6. (Nie) czynny Nieczynny ew. podstawy zamknięcia		11. Powierzchnia Ogólna - 0,2596 ha Wolna - <input type="text"/>		Plan aktualny Wyrys z mapy ewid. gruntów obręb Sancygniów, skala 1:5000 - Pow. Ośr.Dokum. Geod. i Kartogr. w Pińczowie. Plan dawny -
12. Położenie cmentarza Cmentarz położony jest na wzniesieniu, w płn.- wsch. części wsi. Działka nr ew. 285/1. <div style="background-color: black; width: 150px; height: 20px; margin-top: 5px;"></div>			17. Inne materiały archiwalne	
13. Uwagi użytkownika -			18. Bibliografia Szymański J.: Corpus Inscriptionum Poloniae t.1, z 5, Kielce 1983 Wiśniewski J.: Historyczny opis kościołów, miast, zabytków i pamiątek w Pińczowskim, Skalbmierskim i Wiślickim. Mariówka 1927.	



Zabudowania mieszkalno - gospodarcze plebanii



21. ELEMENTY CMENTARZA		Czy istnieją?	ILOŚĆ						26. Charakter rozplanowania cmentarza Na planie wieloboku nieforemnego z kościołem pośrodku, otoczony murem kamiennym.	
			Do XVIII w.	1 poł. XIX w.	2 poł. XIX w.	1 poł. XX w. (do 1945 r.)	Po 2 poł. XX w.	XXI w. (Data)		
Ogrodzenie		TAK		1					27. Czytelność układu cmentarza - całość Tak - kwater Nie - nagrobków i mogił Nie	
Brama (-y)		TAK		1			1			
Kościół cmentarny		TAK	1409							
Kaplica (-e), mauzoleum		TAK			1					
Grobowce		NIE							28. Ogólny stan zachowania cmentarza (nagrobków) Dobry	
Nagrobki:	Wolnostojące	TAK			1 (1864)	2	2			
	Przysienne (epitafia)	TAK	6(k.XVI)	3	3	2	4			
	Płyty	NIE								
Mogiły		NIE							29. Istniejące zagrożenia Brak	
Inne elementy								Krzyż		
22. Formy ochrony Kościół p.w. Św. Św. Piotra i Pawła wpisany do rejestru zabytków woj. świętokrzyskiego dec. Nr A. 633										
23.	STARODRZEW	Ilość	O pnia w cm	Stan zdrowotny						30. Wnioski w zakresie prac: - porządkowych - - remontowych - - konserwatorskich -
1. Lipa		11	40-150							
2. Jesion										
3. Kasztanowiec										
4. Żywotnik (tuja)										31. Wnioski w zakresie niezbędnej dokumentacji: - poszczególnych nagrobków - Nie - inwentaryzacji cmentarza - Nie - studium historycznego - Nie - ewentualnie dokumentacji projektowej - Nie
5. Świerk										
6. Brzoza										
7. Robinia akacjowa										
8. Dąb										
9 kl. Klon										
9 wz. Wierzba płacząca										
24. Zarejestrowane pomniki przyrody, aleje - 1 lipa z plaketką "Pomnik Przyrody".										32. Uwagi służb konserwatorskich
25. Ogólny stan zachowania zieleni na cmentarzu 7 lip ściętych na wysokości ok. 4 m										
33. Opracowanie karty ewidencyjnej (autor data i podpis) Zdzisław Sabat  2013-10-10										

Liczba załączników-6

SANCYGNIÓW

gm. Działoszyce

CMENTARZ PRZYKOŚCIELNY

I. WYKAZ TABLIC EPITAFIJNYCH I NAGROBKÓW

W wykazie podano zmarłych, pochowanych na cmentarzu rzymsko-katolickim z podaniem kwater, gdzie znajdują się nagrobki.

			Lokalizacja
BIECHOŃSKI Jerzy	żołnierz AK ps. Kłós	(-1944)	17
BRATKOWSKI Julian	żołnierz AK, Oświęcim	(-1944)	14
BRÜHN M. B.		(1864)	15
ECCE ...		(1590)	kościół 1
DALEWSKI Czesław	żołnierz AK ps. Kos	(-1 XI 1944)	17
DEMBOWSKA Ewa z Tarłów	dziedziczka	(20 IX 1736-15 IX 1808)	kościół 2
DEMBOWSKI Stefan	dziedzic Sancygniowa	(27 X 1727-29 IV 1802)	kościół 2
DESKUR Andrzej	powstaniec 1863, sybirak	(1825-14 VIII 1903)	kościół 3
DESKUR Andrzej M.	biskup	(-)	16
DESKUR Antoni Bogusław		(1862-28 II 1890)	kościół 4
DESKUR Ksawera z Deskurów	żona Andrzeja	(-20 I 1894)	kościół 3
DZIADOSZ Rudolf	żołnierz AK ps. Zasaniec	(-1944)	17
FIGURY Świętych		(XIX w)	18
IANKOWSCY		(-10 X 1784)	19
INFRACTA ...		(XVI)	kościół 5
JAN PAWEŁ II		(1979)	20
KALWARIA		(XVII w)	21
KAPLICZKA MBNP		(-)	22
KOSSOWSKI Jan	pułkownik	(1789-1812)	kościół 6
KRÓLIKOWSKI Jakub		(1717- 21 I 1770)	23 nie
odn,			
KRZYŻ MISYJNY		(2008)	24
LEON XIII		(1899)	kościół 7
MALIK Zygmunt	żołnierz 106 DP AK, Chemitz	(-1945)	14
PARTYZANCI BCh		(25 VII 1944)	25
SANCYGNIOWSKA Anna z Sorców		(k. XVI w)	kościół 8
SANCYGNIOWSCY Stanisław i Elżbieta		(-)	9 nie odn.
SANCYGNIOWSKI Jakub	starosta szydlowski	(po 1588)	kościół 8
SIERADZKI Stanisław	proboszcz Sancygniowa	(1684-24 IV 1756)	kościół 10
STEFAN		(-)	kościół 11
ŚLASCY		(1784)	12 nie
odn.			
ŚLASKI Józef		(1865-26 VII 1816)	26
ŚW. JÓZEF		(-)	27
ŚW. PIOTR		(1890)	28
WIELOWIEYSKA Zofia z Deskurów	dziedziczka	(18 XI 1868-16 VIII 1904)	kościół 13
ZAWARTKA Eugeniusz	kapral AK ps. Ryś	(-8 X 1944)	17

II. WYKAZ ZDJĘĆ

- I. Widok na cmentarz przykościelny i kościół od strony północnej
- II. Widok na cmentarz przykościelny od strony południowej
- III. Brama południowa
- IV. Widok nad cmentarz od bramy południowej w kierunku zachodnim.
- V. Południowo wschodnia część cmentarza
- VI. Północno – zachodnia część cmentarza
- VII. Pomieszczenie gospodarcze i północna brama
- VIII. Furtka i droga wzdłuż zachodniego muru cmentarza
- IX. Główna furtka zachodnia
- X. Cmentarz pomiędzy furtkami zachodnimi cmentarza
- XI. Kapliczka i furtka zachodnia.

1.	ECCE ...	(1590)	kościół 1
2.	DEMBOWSKI Stefan dziedzic Sancygniowa	(+1802)	kościół 2
3.	DESKUR Andrzej powstaniec 1863, sybirak	(+1903)	kościół 3
4.	DESKUR Antoni Bogusław	(+1890)	kościół 4
5.	INFRACTA ...	(XVI)	kościół 5
6.	KOSSOWSKI Jan pułkownik	(+1812)	kościół 6
7.	SANCYGNIEWSKI Jakub starosta szydłowski i <i>Anna</i> (po 1588)	(+1588)	kościół 8
8.	WIELOWIEYSKA Zofia z Deskurów dziedziczka	(+1904)	kościół 13
9.	Tablica Żołnierzy 106 Dywizji AK pomordowanych w obozach		14
10.	BRÜHN M. B.	(1864)	15
11.	Tablice partyzantów AK poległych i pomordowanych	(1944-5)	14 i 17
12.	Tablica żołnierzy 106 DP AK poległych koło Sancygniowa	(1944)	17
13.	FIGURY Świętych i „ambona” odpustowa	(XIX w)	18
14.	IANKOWSCY	(+1784)	19
15.	PARTYZANCI BCh	(+1944)	25
16.	ŚLASKI Józef	(+1816)	26
17.	Figura św. PIOTRA	(1890)	28

Zdzisław Sabat







V



VI



VII



VIII



2



3



4



5





13



14




10



12

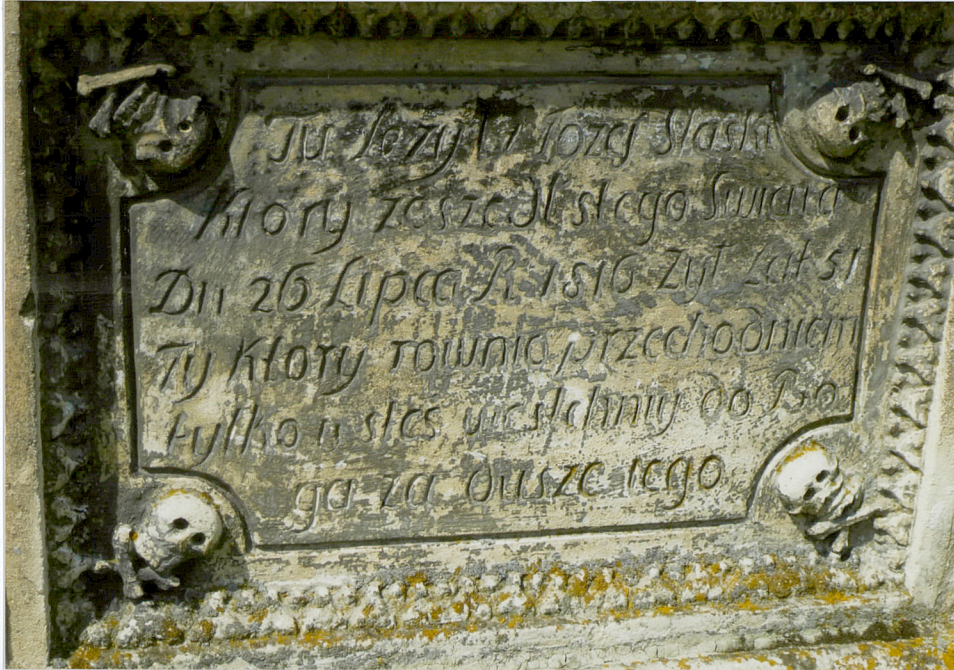




14



== 25.07.1944



15

