

1. Obiekt

KAPLICA GROBOWA

2. Czas powstania

pocz. XIX w.

3. Miejscowość

MACHORY

4. Adres

Machory obok nr 38

nr hipoteczny .....

5. Przynależność administracyjna

województwo kieleckie

gmina Ruda Maleniecka

pow. KONSKE

6. Poprzednie nazwy miejscowości

7. Przynależność administracyjna

przed 1 VI 1975

województwo kieleckie

powiat opoczyński

8. Właściciel i jego adres

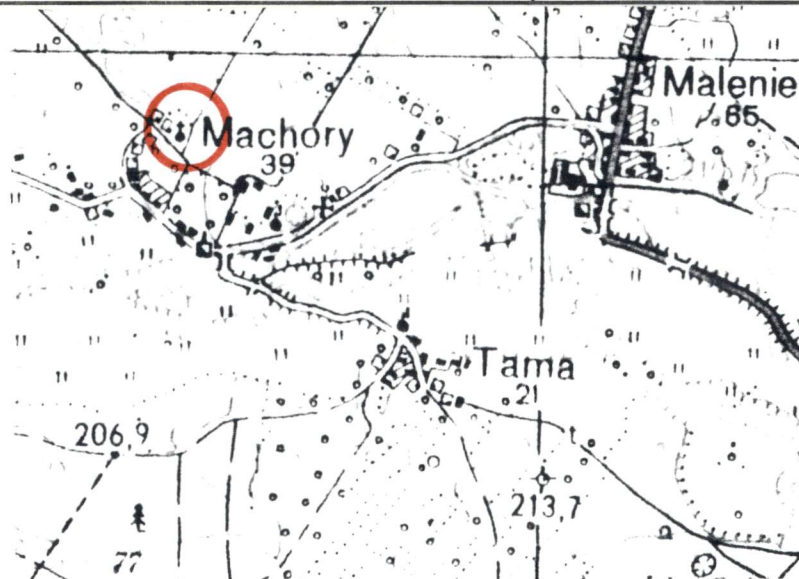
9. Użytkownik i jego adres

10. Rejestr zabytków

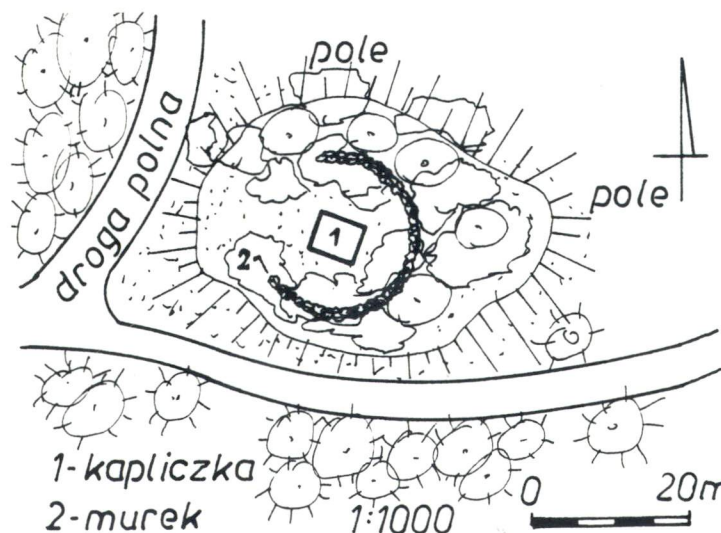
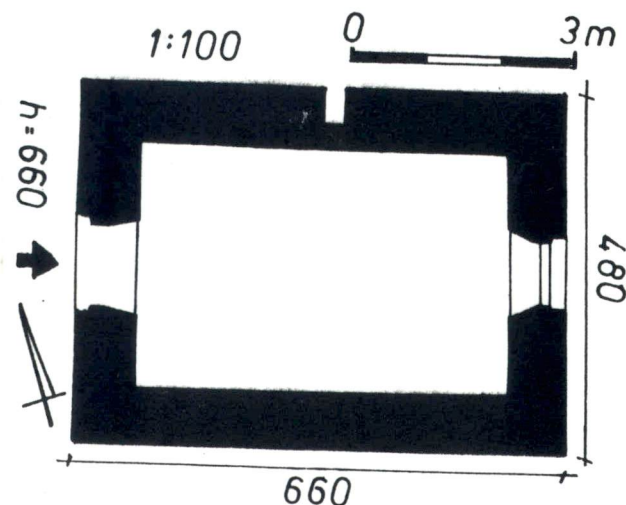
Nr ..... data .....



1. Widok ogólny



1 : 25 000





Według przekazów ustnych kaplica wzniesiona jako grobowiec rodziny Dołęgów, dawnych dziedziców Machor.

Kaplica położona na płn.-zach. krańcu wsi, na skraju obszaru leśnego, na niewielkim wzniesieniu porośniętym młodymi drzewami i krzakami, otoczona niskim, dzikim murkiem. Kaplica orientowana.

Kaplica murowana z kamienia i cegły na zaprawie wapiennej. Ściany obustronnie tynkowane. Sklepienie piwnicy murowane z cegły i kamienia, kolebkowe. W przyziemiu strop drewniany, belkowy. Wieżba dachowa drewniana, jętkowa z 1 ścianą stolcową i płatwią pośrednią, krokwie oparte na belkach stropowych. Dach kryty gontem. Posadzka kamienna.

Kaplica na planie prostokąta z otworem drzwiowym i okiennym na osi podłużnej.

Bryła zwarta, jednokondygnacyjna, z kryptą grobową, kryta dachem dwuspadowym.

Elewacja frontowa, zach. z centralnie umieszczonym prostokątnym otworem drzwiowym, ściana o zróżnicowanej fakturze i kolorycie tynku - zewnętrzne partie gładkie, wewnątrz prostokąt wypełniony ciemniejszym tynkiem "barankiem". Szczyt szalowany na listwę pionowymi deskami, których dolne końce podcięte w trójkąt. Elewacje boczne pld. i płn. gładkie, ślepe, ujęte od góry wysuniętymi przed lico ścian połaciami dachu o końcach gontów trójkątnie podciętych. w Elewacji płn. centralnie niewielki, prostokątny otwór kanału wentylacyjnego. Elewacja wsch. - w partii podziemia nieco przesunięty w lewo od osi prostokątny otwór prowadzący do krypty grobowej. W przyziemiu centralnie prostokątny otwór okienny. Szczyt cofnięty poza lico ściany o 1/2 długości cegły, z prostokątną blendą zamkniętą od góry łukiem odcinkowym, wypełnioną polichromowanym przedstawieniem Chrystusa Ukrzyżowanego. Faktura tynku w partii przyziemia zróżnicowana analogicznie jak w elewacji zach. W partii szczytu tynk "baranek, jedynie obramienie blendy tynkowane gładko.

Wnętrze tynkowane, jednoprzestrzenne, z odsłoniętymi belkami stropowymi i konstrukcją dachu.

14. Kubatura  134,1 m <sup>3</sup> bez poddasza	15. Powierzchnia użytkowa  kaplica 15,68 m <sup>2</sup> krypta 11,04 m <sup>2</sup>	16. Przeznaczenie pierwotne  kaplica grobowa	17. Użytkowanie obecne  obiekt nieużytkowany
18. Prace budowlane i konserwatorskie, ich przebieg i dokumentacja		19. Stan zachowania (fundamenty, ściany zewnętrzne, ściany wewnętrzne, sklepienia, stropy, konstrukcje dachowe, pokrycie dachu, wyposażenie i instalacje)  Kaplica w ruinie, krypta częściowo zawalona, fundamenty, ściany i więźba dachowa zawilgocone, tynki uszkodzone w 70 %, ubytki i uszkodzenia pokrycia dachu w 45 %, brak stolarki otworowej i pokrycia posadzki. Przedstawienie Chrystusa Ukrzyżowanego zachowane jedynie w górnej partii, słabo widoczne.	
		20. Najpilniejsze postulaty konserwatorskie  Zamknięcie budynku, wymiana pokrycia dachowego, potynkowanie ścian, oczyszczenie z krzaków i samosiewów najbliższego otoczenia kaplicy.	

## 24. Uwagi różne

## 25. Opracował

plany, rysunki K.Wrzeszcz z wykorzystaniem pomiarów W.Barynia  
imie, nazwisko, data, podpis

miejsce przechowywania negatywów BDZ Kielce

## 22. Bibliografia

**26. Adnotacje o inspekcjach, informacje o zmianach (daty, imiona i nazwiska wypełniających)**

Inwentaryzacja kaplicy, W. Baryń 1949 r., w  
Zbiorze pomiarów Zakładu Architektury Polskiej  
Politechniki Warszawskiej, sygn. 11546

Wkładka nr 1



1. Miejscowość

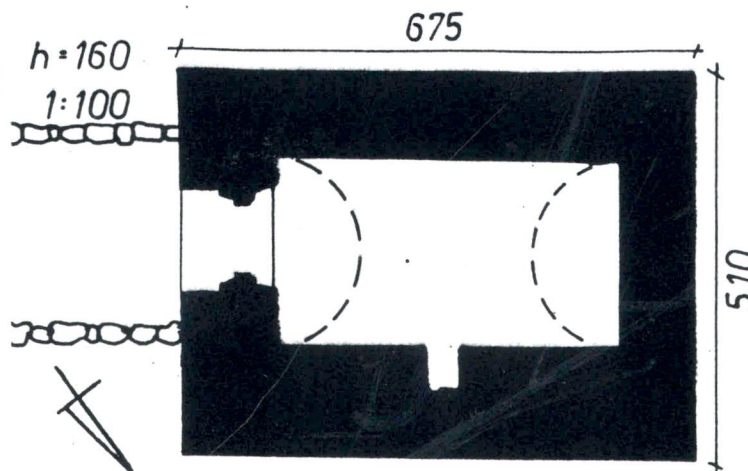
MACHORY

2. Obiekt (nazwa jak w karcie)

Kaplica grobowa

3. Zawartość wkładki (nazwa obiektu lub materiału uzupełniającego)

zdjęcia dodatkowe, rzut krypty, przekrój



2	3	4
5	6	

2. Elewacja zach.
3. Elewacja póln.
4. Fragment elewacji wsch.
5. Elewacja wsch.
6. Rzut krypty grobowej.

Wkładkę założył: K. Wrzeszcz V - XI 1990  
(imię, nazwisko, data)

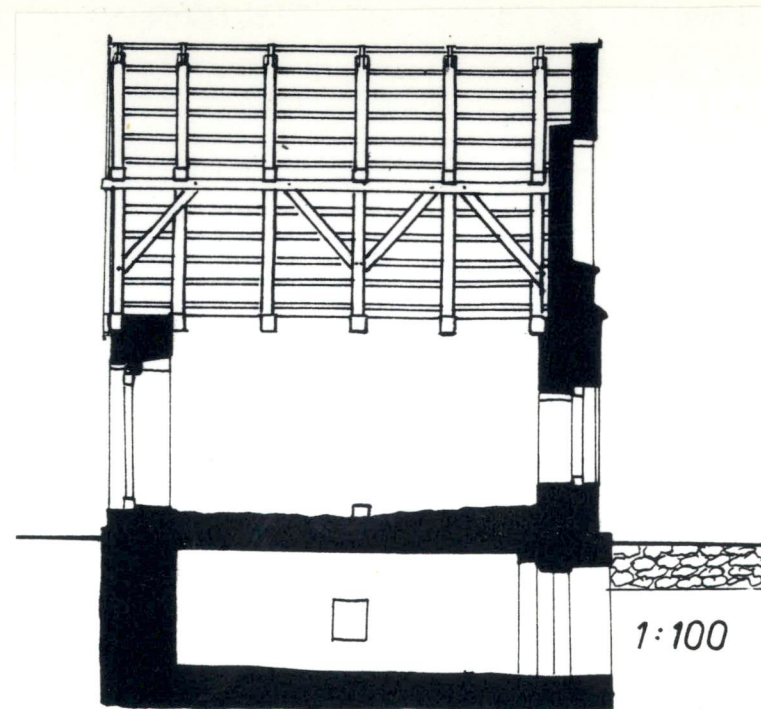
Miejsce przechowywania negatywów: BDZ Kielce

Z-d Poligr. Jan Jasiński W-wa, ul. Wolna 13, tel. 12-43-83

Verte !

Wzór ODZ 1978 r.





7	8	9
10		

- 7. Wnętrze
- 8. Fragment więźby dachowej
- 9. Przekrój podłużny
- 10. Elewacja wsch.

