

A B C D E F G H I J K L Ł M N O P R S T U V W X Y Z

Nr 1061

ŚWIĘTOKRZYSKIE

1. Obiekt 2272

D Z W O N N I C A


2. Czas powstania

ok. poł. XVIII w.

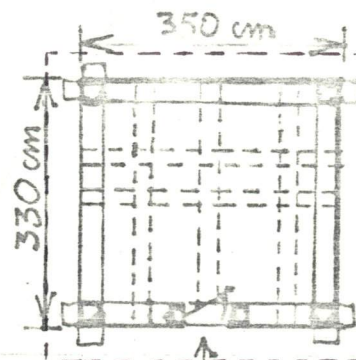
3. Miejscowość

K O S S O W

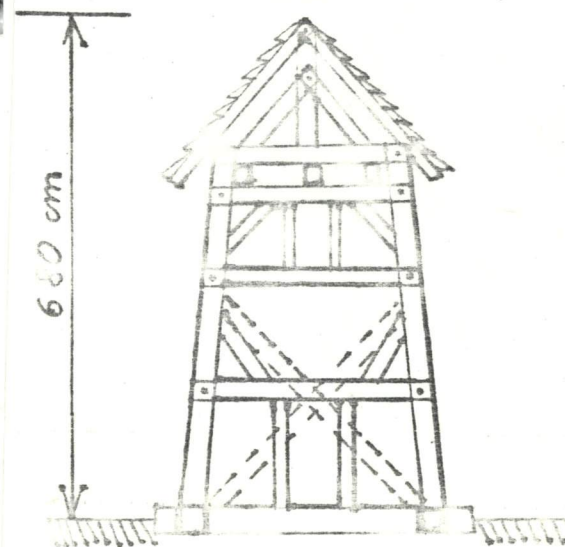
11. Zdjęcia rzut, przekrój, sytuacja, orientacja



Widok od wschodu



rzut



przekrój

4. Adres

nr hipoteczny

5. Przynależność administracyjna

województwo częstochowskie

gmina Radków

pow. włoszczowska

6. Poprzednie nazwy miejscowości

7. Przynależność administracyjna
przed 1 VI 1975

województwo kieleckie

powiat Włoszczowa

8. Właściciel i jego adres

Parafia rzymsko-katol. p.w.
MB Częstochowskiej w Kossowie
/diecezja kielecka/

9. Użytkownik i jego adres

J.W.

10. Rejestr zabytków

Nr 122/67

data 21.06.1967

207/78

23.01.1978

Dzwonnica zapewne współczesna kościołowi. Kościół obecny wybudowany /w miejscu pierwotnego z ok. 1470 r. - spalonego/ w latach 1764-1766, z fundacji Józefy Michałowskiej-właścicielki Kossowa, konsekrowany w 1766 r. W opisie parafii z 1864 roku znajduje się informacja "...dzwonnica w słupy wiązane krzyżakami w czasie dzwonienia się chwieje a deski się powyginały i poskręcały". Zapewne niedługo po zapisaniu takiej informacji dzwonnica była odnawiana. Kolejne prace przy dzwonnicy były prawdopodobnie przeprowadzone przy okazji zawieszania drugiego dzwonu w 1921 roku.

Sytuacja. Dzwonnica usytuowana w południowo-zachodnim narożu cmentarza przykościelnego; w centrum wsi, przy drodze Kossów-Okša.

Materiał, konstrukcja, technika. Dzwonnica drewniana konstrukcji słupowo-ramowej. Rama utworzona z : 1. cztery słupy usytuowane w narożach budynku, lekko nachylone ku wnętrzu; 2. w ścianie wschodniej: poziome rygle na wysokości 140 cm, 300 cm, 410 cm; dwie pary skośnych odkosów łączących poziome rygle ze słupami; - w ścianach płd., płn., zach.-poziome rygle na wysokości 300 cm, 410 cm; krzyżaki wsparte na podwalinie, połączone ze słupami poniżej poziomych rygli na wys. 300 cm. Na górnych, poziomych ryglach wsparte 3 belki stanowiące podparcie pod ułożone poprzecznie dwie belki stanowiące: podparcie dla słupa dźwigającego więźbę dachową, podparcie pod zawieszenie dużego dzwonu. Dach namiotowy, zwieńczony sterczyną, podparty pionowym słupem i parą skośnych. Krokwie wsparte na płatwiach przyokapowych, wysunięte poza lico ścian. Dach kryty gontem. Ściany szalowane pionowo deskami, do czoła; miejsca łączenia desek dodatkowo obite wąskimi listwami. Na osi ściany wschodniej otwór wejściowy, prostokątny z drzwiami spagowymi, tępymi, na zawiasach pasowych, bez zamka-zamykanie drzwi za pomocą skobla. Na poziomie dzwonów w każdej ze ścian, na ich osi, prostokątne otwory. Belki podwaliny o skośnym oflisie, wysunięte poza lico ścian, dodatkowo osłonięte wąskim fartuchem. Przekroje: słupy-30 x 30 cm; rygle i krzyżaki-20 x 25 i 20 x 20 cm; belki stanowiące podparcie do zawieszenia dzwonów-25 x 25 i 25 x 20 cm; słupy więźby dachowej-25 x 25 cm/pionowy/, 20 x 20 cm /skośne/; krokwie-15 x 15 cm; podwalina-35 x 35 cm. Wszystkie połączenia na zamki dodatkowo wzmocnione drewnianymi kołkami.

Rzut. Dzwonnica na rzucie zbliżonym do kwadratu.

Bryła. Obiekt jednokondygnacyjny, jednownętrzowy, niepodpiwniczony, o lekko nachylonych do środka ścianach, przykryty stromym dachem namiotowym.

Wnętrze i wyposażenie. W dzwonnicy zawieszono dwa dzwony:

1. /mniejszy/ z 1921 roku

2. /większy/ z 1759 roku, z dookólnym napisem: " FIAINT AURES TUAE IN TENDENTES IN VOCEM DEPRECATIONIS MEAE ME FECIT JOHANN WEIDNER CRAC: 1759."

Instalacje: brak

<p>4. Kubatura</p> <p>52,6 m³</p>	<p>15. Powierzchnia użytkowa</p> <p>11,55 m²</p>	<p>16. Przeznaczenie pierwotne</p> <p>dzwonnica</p>	<p>17. Użytkowanie obecne</p> <p>dzwonnica</p>
<p>8. Prace budowlane i konserwatorskie, ich przebieg i dokumentacja</p> <p>Remont dzwonnicy w 1958 roku- brak dokumentacji prac. Zakres prac można odtworzyć na podstawie analizy zdjęć sprzed remontu- z 1957 roku i porównania ze stanem obecnym.</p> <p>1957-otwór wejściowy umieszczony przy północnej krawędzi ściany wschodniej - obecnie pośrodku ściany;</p> <p>1957-na poziomie dzwonów, na każdej ze ścian po dwa, symetrycznie umieszczone otwory, o wykroju prostokąta, od góry i od dołu zamkniętego łukiem na uskoku - obecnie na każdej ze ścian po jednym, prostokątnym otworze na osi ściany;</p> <p>1957-szalowanie: do wysokości drugiego poziomego rygla deski w układzie pionowym nabijane na nakładkę/ na dwie deski nabijana trzecia/, powyżej sposób szalowania taki jak obecnie tj. dwie deski nabijane do czoła, miejsce łączenia zakryte wąską listwą. W miejscu łączenia dwóch sposobów szalowania dodatkowo nabita pozioma listwa, optycznie rozdzielająca elewację na dwie kondygnacje.</p> <p>1987 lipiec - dzwonnica została zaimpregnowana.</p>		<p>19. stan zachowania (fundamenty, ściany zewnętrzne, ściany wewnętrzne, sklepienia, stropy, konstrukcje dachowe, pokrycie dachu, wyposażenie i instalacje)</p> <p>Podwalina: stan średni - belki miejscami mocno zawilgocone z ubytkami, miejscami uszkodzony fartuch osłaniający podwalinę.</p> <p>Elementy szkieletu: stan dobry-belki zdrowe, suche, bez ubytków.</p> <p>m. Pokrycie dachu: stan dobry - gont bez ubytków, szczelny.</p> <p>Oszalowanie: stan dobry.</p> <p>20. Najpilniejsze postulaty konserwatorskie</p>	

21. Akta archiwalne (rodzaj akt, numer i miejsce przechowywania)

Akta Parafii Kossów, Archiwum Diecezjalne w Kielcach
sygn. PK-22/1 /Opis parafii Kossów, 1864r., pag. 266-273/

22. Bibliografia

"KATALOG Zabytków Sztuki w Polsce. Województwo kieleckie, powiat Włoszczowa"
t. III, 2. 12, WARSZAWA 1966, s. 24

23. Źródła ikonograficzne i fotografia (rodzaj, miejsce przechowywania, sygnatury)

24. Uwagi różne

25. Opracował

tekst mgr Jacek Koj, wrzesień 1987 r.

imię, nazwisko, data, podpis

plany, rysunki mgr Jacek Koj, wrzesień 1987 r.

imię, nazwisko, data, podpis

zdjęcia lotogr. mgr Jacek Koj, marzec - wrzesień 1987 r.

imię, nazwisko, data, podpis

miejsce przechowywania negatywów BBDZ w Częstochowie

Karta po wypełnieniu podlega ochronie na podstawie przepisów prawa autorskiego

26. Adnotacje o inspekcjach, informacje o zmianach (daty, imiona i nazwiska wypełniających)

27. Załączniki

WKŁADKA nr 1

D Z W O N N I C A

przy kościele p.w. MB Częstochowskiej

K O S S Ō W

woj.
częstochowskie



Widok od płn.-wschodu
/ fot. marzec 1987 /



Belka podwaliny i wejście do wnętrza dzwonnicy
/ ściana wschodnia /



Wysunięty poza lico ściany ostatek podwaliny

WKŁADKA ZAŁOŻONA:

wrzesień 1987

mgr Marek Koj

SYTUACJA



Fartuch ostanijacy podwaliny /ściana północna/



Fragment wnętrza - widok na wschodnią część poddasza i mały dzwon z 1921 r.

