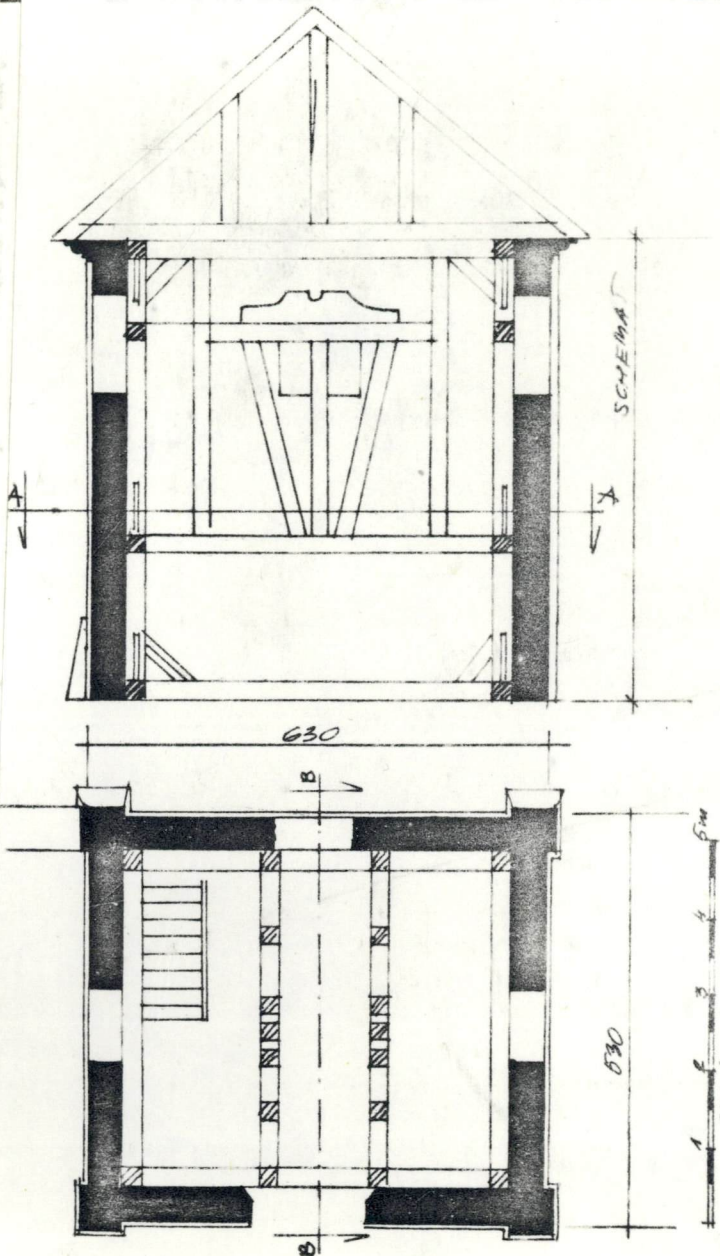
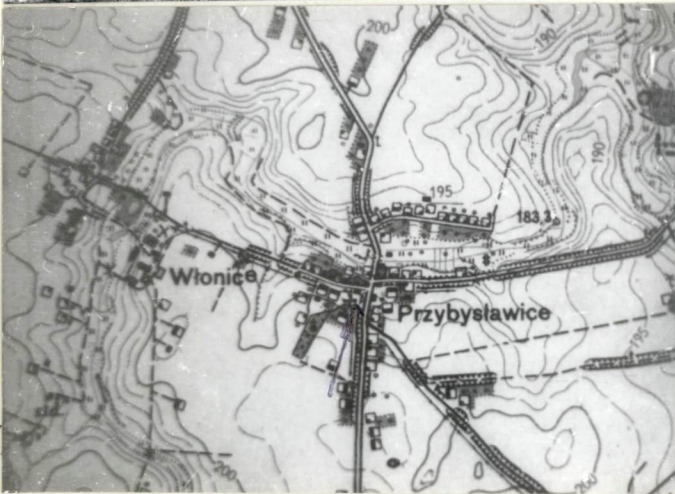


1. Obiekt 199/2
DZWONNICA przy kościele p.w. Przemienienia Pańskiego

2. Czas powstania
ok. poł.
XIX wieku

3. Miejscowość
PRZYBYSŁAWICE

11. Zd



4. Adres Przybysławice Nr 27

nr hipoteczny

5. Przynależność administracyjna
województwo Tarnobrzeg
gmina Opatów pow. OPATÓW

6. Poprzednie nazwy miejscowości
Przybysławice

7. Przynależność administracyjna
przed 1 VI 1975
województwo Kielce
powiat Opatów

8. Właściciel i jego adres
parafia rzym.-kat.
p.w.Przemienienia Pańskiego

9. Użytkownik i jego adres
parafia rzym.-kat.
p.w.Przemienienia Pańskiego

10. Rejestr zabytków
Nr 166/A 1.554/1-2 16.06.1974
465/A 15.04.1967
420/A 21.01.1957

12. Autorzy, historia obiektu, określenia stylu.

Wybudowana prawdopodobnie razem z kościołem /w 1843 r./ ok. poł. XIX wieku. Klasycystyczna.

13. Opis sylwetka, materiał i konstrukcja, rzut, bryła, elewacje, wnętrze wyposażenie Instalacje)

- Usytuowana w pld-wsch rogu murowanego ogrodzenia przykościelnego cmentarza, tuż przed fasadą. Zespół kościoła położony na wzniesieniu, niedaleko cmentarza grzebalnego, na pld-wsch od wsi.
- Murowana z kamienia łączonego na zaprawie wapiennej. Otynkowana. Podziały wewnętrzne, konstrukcja zawieszenia dzwonu słupowo-ramowa. Dach konstrukcji krokwiowej na słupie, /mnichu/, drewniany. Pokrycie dachu z blachy ocynkowanej. Wewnątrz posadzka cementowa, międzykondygnacyjny strop deskowy na belkach.
- Oparta na rzucie zbliżonym do kwadratu, jednoprzestrzenna, z otworem drzwiowym, na osi pld-płn, Przy ścianie wschodniej schody prowadzące na drugą kondygnację.
- Bryła dwukondygnacyjna, prostopadkościan zwieńczony czterospadowym dachem, na szczycie którego sterczyna z krzyżem.
- Elewacje osiowe, dwukondygnacyjne. Frontowa z drzwiami w parterze i oknem na piętrze. Między kondygnacjami wyprawiona w tynku opaska. Naroża ~~boriowane~~ ^{gzyms} wieńczący mocno profilowany, wykadowany na zewnątrz. Drzwi prostokątne. Okna półkoliście zwieńczone, obciążnięte opaską.
- Wnętrze dwukondygnacyjne wypełnione drewnianą konstrukcją słupowo-ramową. W elewacjach frontowej i tylnej konstrukcja czterosłupowa, połączona belkami na linii podwaliny stropu i gzymsu wieńczącego. Całość wzmocniona mieczami i zastrzałami. Na belkach międzykondygnacyjnego stropu konstrukcja zawieszenia dzwonów. Tworzy ją układ dziesięciu belek w dwóch rzędach z których po trzy ustawione pionowo, a dwie między nimi ukośnie /~~rozpiętkowe~~/. Wszystkie górą łączą się z jedną belką na której "gniazda" dzwonów. ~~rozpiętkowe~~ ^{rozpiętkowe}. Dach ze słupem na środku opartym na skrzyżowaniu belek stropowych.
- Brak instalacji.

4. Kubatura 248 m ³	15. Powierzchnia użytkowa 62 m ²	16. Przeznaczenie pierwotne dzwonnica	17. Użytkowanie obecne dzwonnica
8. Prace budowlane i konserwatorskie, ich przebieg i dokumentacja		19. stan zachowania (fundamenty, ściany zewnętrzne, ściany wewnętrzne, sklepienia, stropy, konstrukcje dachowe, pokrycie dachu, wyposażenie i instalacje) Stan zachowania dobry.	
		20. Najpilniejsze postulaty konserwatorskie	

21. Ak'a archiwalne (rodzaj akt, numer i miejsce przechowywania)

24. Uwagi różne

25. Opracował

mgr Janusz Maraśkiewicz VII.1985r

tekst

imię, nazwisko, data, podpis

plany, rysunki

imię, nazwisko, data, podpis

zdjęcia fotogr.

Agnieszka Maraśkiewicz VII.1985r

imię, nazwisko, data, podpis

miejsce przechowywania negatywów

BBiDZ Tarnobrzeg

Karta po wypełnieniu podlega ochronie na podstawie przepisów prawa autorskiego

22. Bibliografia

26. Adnotacje o inspekcjach, informacje o zmianach (daty, imiona i nazwiska wypełniających)

23. Źródła ikonograficzne i fotografia (rodzaj, miejsce przechowywania, sygnatury)

27. Załączniki

1. Miejscowość

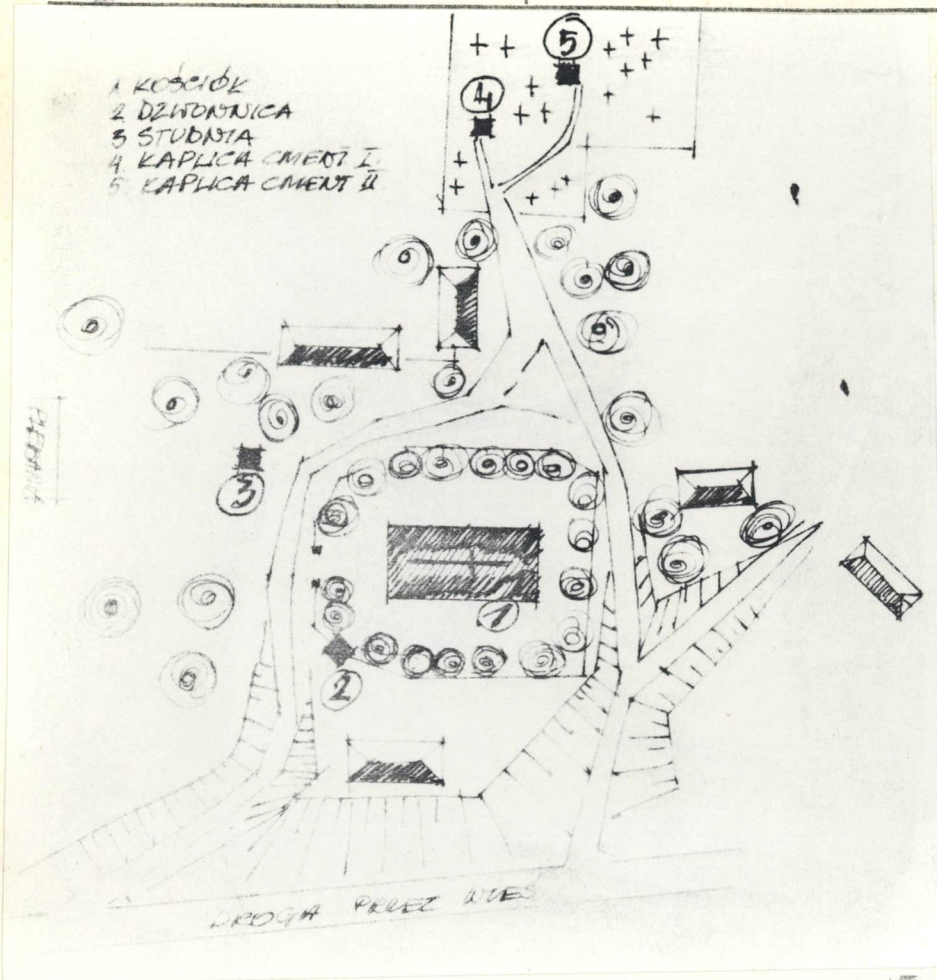
PRZYBYSLAWICE

2. Obiekt (nazwa jak w karcie)

DZWONNICA

3. Zawartość wkładki (nazwa obiektu lub materiału uzupełniającego)

SITUACJA, FOTOGRAFIE



Wkładkę założył:

(imię, nazwisko, data)

Miejsce przechowywania negatywów:

jed. W.A. Olsztyn z. 135/S
OZGrafi. Z.P. Ostróda z. 676 n. 40 000