

Nr

A B C D E F G H I J K L M N O P R S T U V W X Y Z

1. Obiekt zabytkowy

KOŚCIÓŁ PAR. P.W. NIEP. POZĘCIA N.P. MARII i ŚW. MIKOŁAJA

2. Miejscowość

gm. NASŁONICE-OKSA
OKSA

3. Wiek XVI

4. Styl

5. Kubatura m³6. Powierzchnia w m²

a) zabytkowa:

b) użytkowa:

20. Przynależność administracyjna

a) województwo

KIELCE

b) powiat

JEDRZEJÓW

c) gmina

OKSA

7. Materiał budowlany

Przed zniszczeniem

Po odbudowie

11. Ilość budynków

1

14. Grunty należące do zabytku:

ha

a) ściany

KAMIEŃ + DREWNO

b) sklepienia

- II -

c) stropy

- II -

d) wiązania dachu

- II -

e) krycie dachu

BLACHA

12. Ilość kondygnacji

1

a) ogrody stylowe

-

b) sady i grunty uprawne

-

c) lasy

-

d) wody

-

e) inne

-

13. Użytkowanie wnętrza według ilości:

a) izb mieszkalnych

-

b) innych pomieszczeń

3

c) piwnic

-

21. Stacja

Nazwa stacji

Odległość od stacji w km

a) kolejowa

WŁOSZCZOWA

18

b) autobusowa

w/m

22. Właściciel i jego adres

PARAFIA RZYM. - KAT. w/m

8. Wyposażenie architektoniczne

OŁTARZE BAROKOWE.

KARTUSZ Z HERBEM OKSA.

15. Przeznaczenie pierwotne budynku ZBÓR KALWIŃSKI

16. Użytkowanie w latach ubiegłych

17. Użytkowanie obecne

KOŚCIÓŁ.

18. Nadaje się do użycia na

19. Data, rodzaj i stopień zniszczeń i odbudowy

Data

O P I S

Zniszczenia %

Odbudowa %

VIII.1939 r.

XI.1939 r.

XII.1945 r.

VIII.67

STAN: DOBRY

25. Rejestr zabytku Nr

204

rok 11.02.1867

353 z dn. 8.01.1957

miejsce przechowywania

26. Nazwa księgi hipotecznej

27. Nr hipoteczny

28. Akta

29. Fotografie

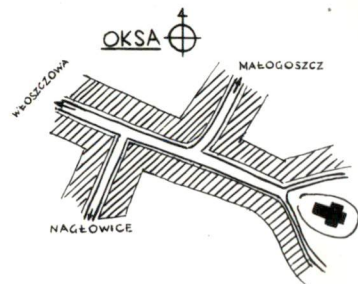
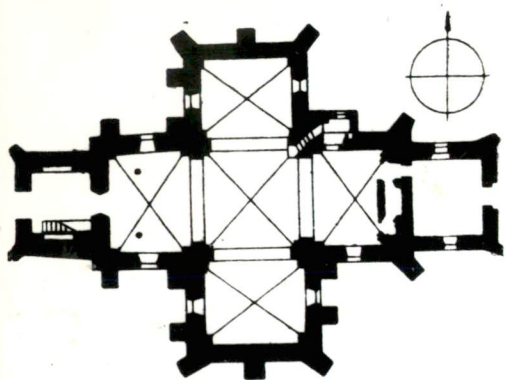
30. Inwentaryzacja pomiarowa

10. Udostępnienie

ZA ZGODĄ UŻYTKOWNIKA

31. Szkic sytuacyjny, plan schematyczny, uwagi opisowe, fotografia

SYTUACJA, PLAN I ZDJĘCIA - 886



PLAN 1:500 k=7m.

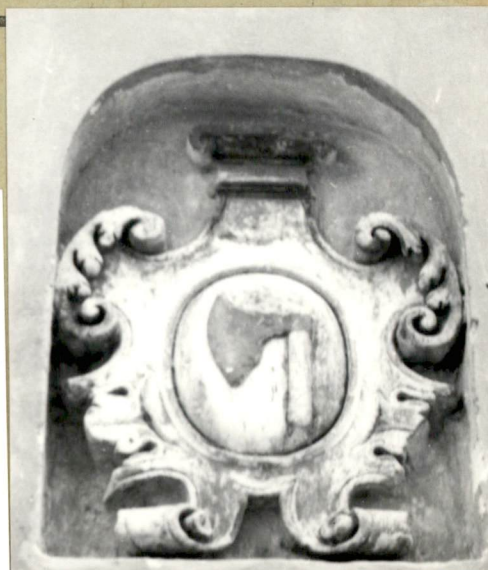
32. Przebieg prac konserwatorskich

Rok	Wyszczególnienie prac	Koszt tys. zł

33. Koszty
w tys. zł

Przewidywane

Rzeczywiste



36. Wypełnił dnia VIII.1959
PODPIS NIECZYTELNY

37. Sprawdził dnia VIII.1967
Poprawił
Przepisał 886-Subiew