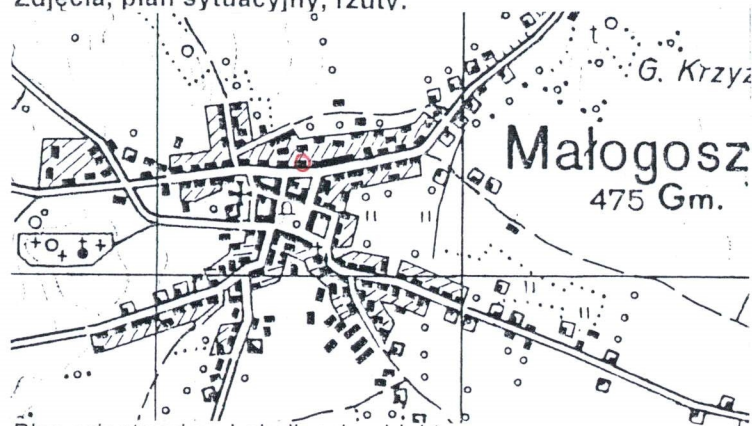


1. Obiekt  
DOM

2. Czas powstania  
Okolo 1900 r.

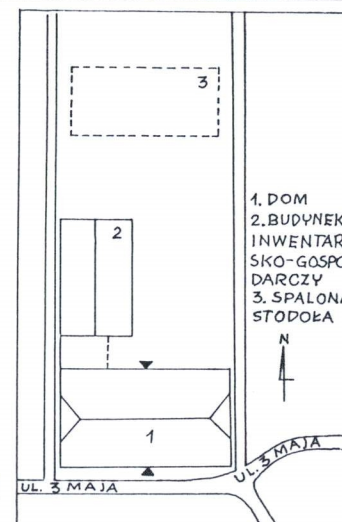
3. Miejscowość:  
MAŁOGOSZCZ

Zdjęcia, plan sytuacyjny, rzuty:



Plan orientacyjny. Lokalizacja obiektu w  
czerwonym koleczku.

Plan sytuacyjny



Elewacja  
poł.-  
zach.



4. Adres:  
Małogoszcz, ul. 3 Maja nr  
26

Nr hipoteczny

5. Przynależność admini-  
stracyjna:

województwo: świętokrzyskie

gmina: Małogoszcz

6. Poprzednia nazwa  
miejscowości:

Małogost, Małogosth, Ma-  
logostt, Małogosc

7. Przynależność admini-  
stracyjna przed 1975 r.

województwo: kieleckie

powiat: jędrzejowski

8. Właściciel i jego adres:

Ostatnim właścicielem  
zamieszkałym w tym domu  
był Stanisław Nowakowski  
syn Kajetana, który zmarł  
kilka lat temu. Obecnie  
spadkobiercą domu jest  
m.in. siostra zmarłego

9. Użytkownik i jego ad-  
res:

Obecnie dom nie jest za-  
mieszkanym

10. Rejestr zabytków

nr

data

Nie wpisany do rejestru za-  
bytków.

**12. Autorzy, historia obiektu, określenie stylu:**

Dom został zbudowany około 1900 r. Być może wznosił go Kajetan Nowakowski – ojciec Stanisława Nowakowskiego (ostatniego właściciela zamieszkałego w tym obiekcie). Obecnie budynek nie jest zamieszkały, ponieważ jego ostatni właściciel zmarł, a jego spadkobiercy mieszkają w innych domach.

**Styl.** Budynek reprezentuje typ domu szerokofrontowy, dwutraktowy, z sienią przechodnią pośrodku.

**13. Opis (sytuacja, materiał i konstrukcja, rzut, bryła, elewacje, dach, wnętrze, wyposażenie, instalacje):**

**Sytuacja:** Dom zlokalizowany jest po południowej stronie ulicy 3 Maja. Zwrócony jest frontem w kierunku południowym. Do jego północnej elewacji – od strony zachodniej, dobudowany jest murowany z kamienia niewielki budynek inwentarsko-gospodarczy. Pierwotnie na działce – przy jej północnej granicy, znajdowała się też stodoła, która spaliła się trzy lata temu. Teren, na którym zlokalizowane są budynki, jest bardzo zaniedbany – porośnięty chwastami i krzewami. Rośnie tu kilka drzew owocowych i innych.

**Materiał i konstrukcja.** Przyciesie położone są częściowo na podmurówce z kamienia łączonego gliną i częściowo bezpośrednio na ziemi. Najwyższa podmurówka jest w części wschodniej budynku, gdzie teren jest obniżony i wymagał wyrównania. Ściany wykonane są z sosnowych belek, węglowanych na narożach na nakładkę dwustronną ukośną, bez ostatków. Szczeliny między belkami polepione są gliną. Konstrukcja dachu drewniana, krokwiowo-płatwiowa. Płatwie na narożach dodatkowo wzmocnione są kołeczkami. Dach pokryty jest blachą. Pierwotnie był kryty gontem. W budynku zastosowano łątkową konstrukcję otworów drzwiowych i okiennych. Ramy okienne są drewniane. Powąła wykonana jest z desek, położonych na tragarzach. Drzwi płycinowe. Urządzenia ogniowe o dośrodkowym układzie, wykonane są z kamienia i cegły. Cegłę zastosowano tylko w czeluści pieca chlebowego i w kominie na dachu.

**Rzut.** Budynek w kształcie prostokąta. Reprezentuje typ dwutraktowy, z sienią przechodnią pośrodku. W trakcie wschodnim znajdują się komora (zwana też spiżarnią) i izba (pokój), natomiast w zachodnim izba (kuchnia) i izba (pokój). Z sieni do wszystkich czterech pomieszczeń wiodą drzwi.

**Bryła.** Budynek wolnostojący, parterowy, nakryty jest dachem naczółkowym.

**Elewacje.** Niektóre ściany zewnętrzne obielone są wapnem na białło. Podmurówka nie jest otynkowana. W ścianie frontowej (południowej) są drzwi płycinowe i trzy okna trzyskrzydłowe, w których dwa pionowe skrzydła zawieszone na zawiasach otwierają się na zewnątrz, natomiast zamocowane nad nimi skrzydło poziome jest uchylne ku górze. W ścianie tylnej (północnej) są jedne drzwi do sieni typu spągowego. W ścianie wschodniej zastosowano dwie łątki. Szczyty dachu pod naczółkiem szalowane są pionowo deskami

**Wnętrza.** W izbach przy ścianach działowych z sienią znajdują się dawne urządzenia ogniowe, złożone z trzonu kuchennego, zawieszanej nad nim kapy, pieca chlebowego i pieca ogrzewczego. W sieni jest komin arkadowy.

**Instalacje.** W trakcie zamieszkania budynku, była w nim zainstalowana elektryczność. Ponieważ obecnie dom jest opuszczony, została ona zlikwidowana.

<b>14. Kubatura:</b> 313 m <sup>3</sup>	<b>15. Powierzchnia użytkowa:</b> 89,48 m <sup>2</sup>	<b>16. Przeznaczenie pierwotne:</b> mieszkalne	<b>17. Użytkowanie obecne:</b> budynek nie jest zamieszkanym
<b>18. Prace budowlane i konserwatorskie, ich przebieg i dokumentacja:</b> W budynku wymieniono pokrycie dachu - pierwotne gontowe zastąpiono blachą. Wymieniono również okna – dwuskrzydłowe o dwóch szybach w skrzydle na trzyskrzydłowe, w których dwa pionowe skrzydła zawieszone na zawiasach otwierają się na zewnątrz, natomiast zamontowane nad nimi trzecie poziome skrzydło jest uchylne ku górze.		<b>19. Stan zachowania (fundamenty, ściany zewnętrzne, ściany wewnętrzne, sklepienia, stropy, konstrukcje dachu, wyposażenie i instalacje):</b> Budynek jest w złym stanie technicznym. Najbardziej zniszczona jest ściana zachodnia, w której znajdują się mocno spróchniałe i porażone przez owady belki. Spróchniałe i zbutwiały są w niektórych miejscach przyciesie, zwłaszcza leżące na ziemi. Elementy więźby dachowej są również mocno spróchniałe i porażone przez owady. Blaszane pokrycie dachu jest zardzewiałe.	
<b>20. Najpilniejsze postulaty konserwatorskie:</b> Ponieważ obiekt jest w złym stanie technicznym, nadaje się tylko do generalnego remontu. Jednak takim remontem nie są zainteresowani jego spadkobiercy. Obiekt jako opuszczony stanowi zagrożenie przeciwpożarowe, bowiem przy nim zbierają się pijacy i od rzuconego przez nich niedopałka papierosów może dojść do zaprószenia ognia. W taki sposób spaliła się w tej zagrodzie stodoła. Niektórzy ludzie z ul. 3 Maja – zwłaszcza sąsiedzi, domagają się jego rozbiórki.			

21. Akta archiwalne i źródła ikonograficzne (rodzaj akt, numer i miejsce przechowywania):

23. Uwagi różne:

Ponieważ obecnie budynek nie jest zamieszkanym i jest zamknięty, jego wnętrze opisano na podstawie informacji uzyskanych od sąsiada.

24. Opracował:

Tekst: mgr Edward Traczyński, VIII. 2006 r.

Plany, rysunki: mgr inż. arch. Marek Pak, VIII.2006 r.

Zdjęcia fotograficzne: mgr inż. arch. Marek Pak, mgr Dariusz Kalina, VIII.2006 r.

Miejsce przechowywania negatywów: archiwum Regionalnego Ośrodka Badań i Dokumentacji Zabytków w Kielcach

*Karta po wypełnieniu podlega ochronie na podstawie przepisów prawa autorskiego*

22. Bibliografia:

1. Opr. K. Myśliński, Zabytki architektury i budownictwa w Polsce. Województwo kieleckie, Warszawa 1995.

25. Adnotacja o inspekcjach, informacja o zmianach (data, nazwisko wypełniającego):

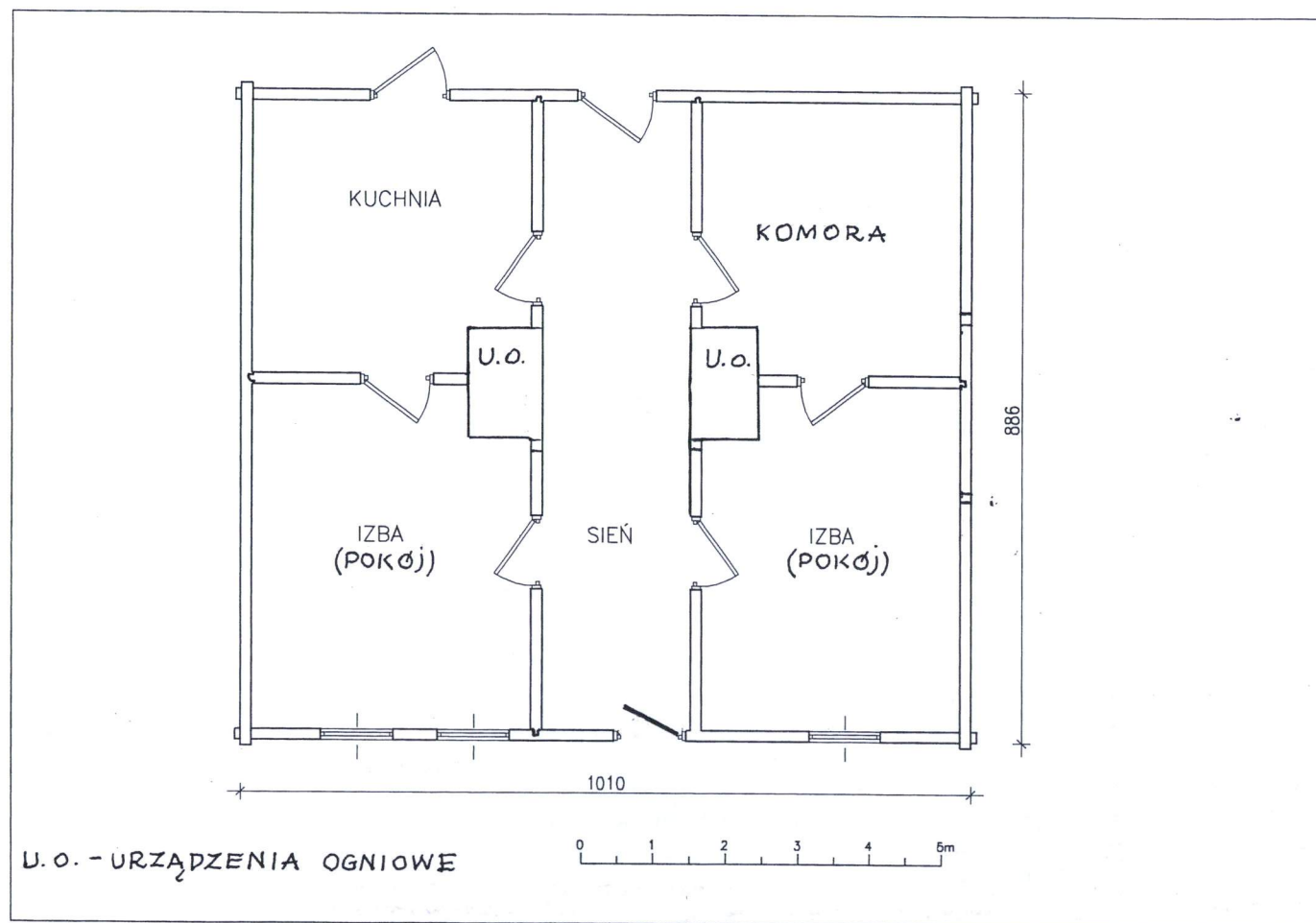
26. Załączniki:

wkładka nr 1

1. Miejscowość: Małogoszcz  
2. Gmina: Małogoszcz  
3. Województwo: świętokrzyskie

2. Obiekt (nazwa jak na karcie):  
DOM

3. Zawartość wkładki:  
Rzut i fotografie budynku



Rzut przyziemia

Wkładkę założył: mgr Edward Traczyński, VIII.2006 r.

Miejsce przechowywania negatywów: archiwum Regionalnego Ośrodka Badań i Dokumentacji Zabytków w Kielcach



Elewacja południowo-wschodnia



Elewacja północno-wschodnia



Elewacja wschodnia obórki  
dostawionej do domu