

1. Obiekt 913  
OBORA (nr 3) - ob. nie użytkowana

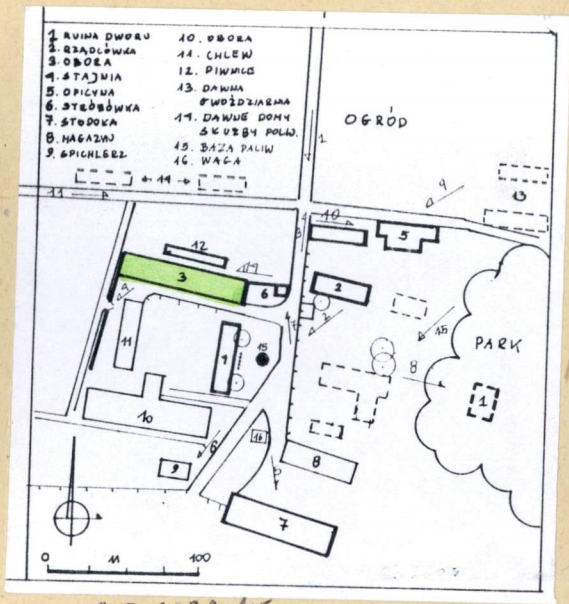
2. Czas powstania  
I. pol. XIX

3. Miejscowość  
B O D Z E C H Ó W

11. Zdjęcia, rzut, przekrój, sytuacja, orientacja



FOT. 1



SITUACJA 1:5.000


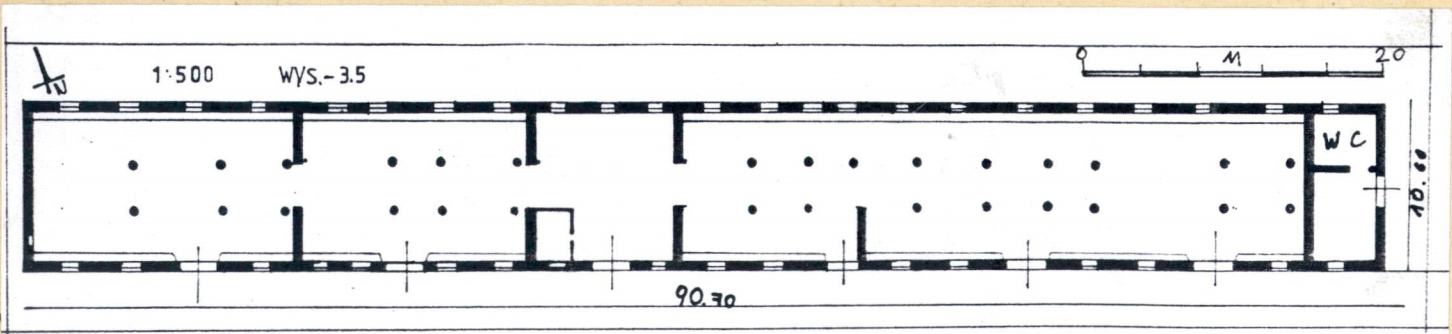
4. Adres  
27-513 BODZECZÓW  
ul. Szosik 7  
nr hipoteczny

5. Przynależność administracyjna  
województwo Bodzechów  
pow. OSTROWIEC  
gmina kieleckie

6. Poprzednie nazwy miejscowości  
Bodzechów

7. Przynależność administracyjna  
1 VI 1975  
województwo Opatów  
powiat kieleckie

8. Właściciel i jego adres  
Agencja Własności Rolnej  
Skarbu Państwa  
oddział w Warszawie



10. Rejestr zabytków:  
Nr 458  
data 15.04.64



HISTORIA: Obora wzniesiona w 1 poł. XIX. wieku - zapewne po 1830 r. wraz zespołem innych zabudowań gospodarczych folwarku, z których do dzisiaj zachowała się d. stajnia /4/. Początkowo prawdopodobnie dwa budynki wolnostojące lub rozdzielone wiatą albo budynkiem o charakterze magazynowym - obecne pierwsze 7 osi od pn i 11 od południa. W stanie obecnym budynek nieznacznie przebudowany: wyburzone środkowe części ścian szczytowych przylegających do segmentu środkowego, zmieniony układ i funkcja skrajnej osi wschodniej, wystawione nowe kołce porodowe w pd-zachodniej części segmentu środkowego, zmienione żłoby i być może stropy nad całą częścią wschodnią. Ponadto zmieniony został dach - najwcześniej w 2. poł. XIX. wieku. Do 1990 użytkowany jako obora, obecnie nie użytkowany.

Budynek klasycystyczny

SYTUACJA: Budynek /3/ usytuowany w pn części założenia folwarcznego w linii bramy głównej i budynku administracyjnego. Przystawiony od zachodu do muru ogrodzeniowego, od pn w niewielkiej skarpie zapełnionej kompleksem małych piwnic ziemnych. Dostępny z dużego podwórza gospodarczego obecnie zajętego na okólnik. Dobrze połączony widokowo z zabudowaniami folwarcznymi oraz częścią mieszkalną, dominuje w widoku na zespół folwarczy w widoku od pn wzdłuż głównej drogi dojazdowej.

#### MATERIAŁ I KONSTRUKCJA:

*fundamenty* z kamienia wapiennego łamanego na zaprawie wapiennej  
*ściany* z kamienia wapiennego łamanego na zaprawie wapiennej i glinie, obustronnie tynkowane, uzupełnienie, przemurowania i ościeża oraz elewacja zachodnia

*wieżba dachowa* drewniana, płatwiowo-kleszczowa ze stolcami o odcinkowych podwalinach; dwie równoległe podłużne ścianki stolcowe o płatwiach łączonych na znak piorunowy i obustronnie mieczowanych z podpierającymi słupami; krowkowie łączone, zacięte w murlaty  
*dach* kryty eternitem falistym i płytkami eternitowymi na rzadkim łączeniu

*stropy* drewniane belkowe wsparte na dwóch podłużnych podciągach osadzonych na słupach obustronnie zmieczowanych z płatwiami; w części zachodniej belki stropowe masywne, w części wschodniej belki o małych przekrojach wzmacniane podłużnymi listwami

*posadzki* glinobite, uzupełniane wylewkami cementowymi

*podłogi* na strychu powała drewniana z desek bitych do czoła

*drzwi* dwuskrzydłowe spągowo-deskowe na zawiasach bolcowych oraz nowe ramowe, stalowe szalowane deskami

*schody* drewniane, policzkowe, z poręczą

*okna* stałe półkoliste o ramach żeliwnych wielopromiennych, szklone  
*otwory okienne* półkoliste, pierwotnie większe prostokątne zamknięte półkoliście, ościeża lekko glifione, parapety

*otwory drzwiowe* prostokątne zamknięte łukami odcinkowymi oraz prosto ze śladami drewnianych nadproży, w większości przebudowane żelbetonowe

*instalacja wentylacyjna* drewniana deskowa

*żłoby* ciągle betonowe z wykładziną ceramiczną

resztki sumikowo-łatkowych boksów

c.d.wkładka nr 1



14. Kubatura	15. Powierzchnia użytkowa	16. Przeznaczenie pierwotne	17. Użytkowanie obecne
4000 m <sup>3</sup>	900 m <sup>2</sup>	obora uniwersalna	nie użytkowana
18. Prace budowlane i konserwatorskie, ich przebieg i dokumentacja		19. Stan zachowania (fundamenty, ściany zewnętrzne, ściany wewnętrzne, sklepienia, stropy konstrukcje dachowe, pokrycie dachu, wyposażenie i instalacje)	
Prawdopodobnie po 1950 roku wprowadzono boksy w części środkowej		fundamenty - ogólnie stan dobry ściany - stan średni, zawilgocenia i ubytki tynku stropy - stan średni, częściowo spróchniałe, w części wschodniej z ubytkami wieżba dachowa - stan średni, ubytki i uszkodzenia pokrycie dachu - stan, niewielkie ubytki zwłaszcza w części wschodniej wyposażenie - zachowane ślady dawnych boksów, ziobry nowsze instalacje - zniszczone	
		20. Najpilniejsze postulaty konserwatorskie	
		Remont dachu, uzupełnienie tynków i stolarki drzwiowej	



21. Akta archiwalne (rodzaj akt, numer i miejsce przechowywania)


22. Bibliografia

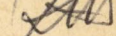
*Słownik Geograficzny Królestwa Polskiego t.1,  
Warszawa 1880, s.273  
Katalog Zabytków Sztuki w Polsce t.III,  
z. 7, s.3-4*


23. Źródła ikonograficzne i fotografia (rodzaj, miejsca przechowywania, sygnatury)

24. Uwagi różne

25. Opracował

tekst ..... Krzysztof Myśliński X 1995   
imię, nazwisko, data, podpis

plany, rysunki ..... Krzysztof Myśliński X 1995   
imię, nazwisko, data, podpis

zdjęcia fotogr. .... Krzysztof Myśliński X 1995   
imię, nazwisko, data, podpis

miejsce przechowania negatywów ..... Muzeum Rolnictwa w Szreniawie

Karta po wypełnieniu podlega ochronie na podstawie przepisów prawa autorskiego

26. Adnotacje o inspekcjach, informacje o zmianach (daty, imiona i nazwiska wypełniających)

27. Załączniki

2 WKADKI



1. Miejscowość	2. Obiekt (nazwa jak w karcie)	3. Zawartość wkładki (nazwa obiektu lub materiału uzupełniającego)
BODZECHÓW	OBORA/3/	OPIS - CIĄG DALSZY.

RZUT: Na rzucie prostokąta wydłużonego wschód-zachód, z poprzecznymi podziałami po 4, 9, 12, 16 i 22 osi. Małe wydzielone pomieszczenie przy ścianie działowej za osią 13 oraz jednoosiowa część - obecnie socjalna przy ścianie wschodniej, gdzie schody na strych.. Dostępna od dziedzińca.

BRYŁA: Jednokondygnacyjny na niewielkim cokole wyższym od pn, kryty dachem dwuspadowym kalenicowym z okapem - przedzielonym murkami ogniowymi nad częścią środkową - kalenicowym z dwiema wysokimi wystawami nad wrotami od pd. W kalenicach wyloty kanałów wentylacyjnych.

ELEWACJE: Jednokondygnacyjne na niskim cokole wyższym od pn. Elewacje podłużne zamknięte prostymi gzymsami: w części zachodniej o przekroju trapezu, w części wschodniej prosta opaska. Elewacja pd wjazdowa 23 osiowa złożona z dwóch skrajnych części inwentarskich - 9 osiowej od zachodu i 11 osiowej od wschodu oraz trzyosiowej części środkowej. Drzwi w 3, 7, 11, 15, 18 i 21 osiach.

*Elewacja pn* symetryczna 23 osiowa na wysokim cokole; w części zachodniej szereg niskich przypór. *Elewacja szczytowa zachodnia* ceglana z okienkiem w szczycie, częściowo zasłonięta nowszą przybudówką. *Elewacja wschodnia* jednoosiowa z drzwiami i oknem pośrodku oraz drzwiami w szczycie, dostępnymi jednobiegowymi schodami wzdłuż muru.

WNĘTRZA: Obora zamknięta o układzie blokowym; jednotraktowa dwurzędowa podłużnostanowiskowa z korytarzem paszowym pośrodku i żłobami przy ścianach; bramy w ścianie pd; stanowiska ściółowe płytkie długie

INSTALACJE: elektryczna

Wkładkę założył: ..... Krzysztof Myśliński X 1995  
(imię, nazwisko, data)

Miejsce przechowywania negatywów: .....



ORIENTACJA 1:25.000



1. Miejscowość BODZECZÓW	2. Obiekt ( nazwa jak w karcie) OBORA /3/	3. Zawartość wkładki ( nazwa obiektu lub materiału uzupełniającego ) dokumentacja fotograficzna - spis
-----------------------------	--	---

SPIS ZDJĘĆ:

1. Widok ogólny od wschodu
2. Elewacja pn
3. Elewacja pd
4. Elewacja pd - fragment
5. Narożnik wschodni - okap dachu i schody na strych
6. Elewacja zachodnia
7. Typowe okno w elewacjach podłużnych
8. Konstrukcja nośna stropu - fragment



Krzysztof Myśliński X 1994

Wkładkę założył: .....  
neg. Muzeum Rolnictwa w Goleniowie  
(imię, nazwisko, data)

Miejsce przechowywania negatywów: .....

