

Województwo Świętokrzyskie KIELECKIE		<h1>KARTA CMENTARZA</h1>		NR Z 17164
A 1. Miejscowość BOGUCICE		6. Nazwa cmentarza (ew. nazwa dawna) CMENTARZ PARAFIALNY		B 13. Najstarszy istniejący nagrobek (data) Stefana Harazińskiego zm. 1864
2. Gmina PINCZÓW pow. PINOWSKI		7. Cmentarz dawny <input checked="" type="checkbox"/> tak Cmentarz nowy (po 1945 r.) <input checked="" type="checkbox"/> tak		
3. Adres cmentarza Bogucice, na wch. skraju wsi		8. Data założenia około 1843 roku/?/		
4. Poprzednie nazwy miejscowości BOGUCICE		9. Przynależność wyznaniowa: obecna — katolicki dawna — katolicki		
5. (Nie) czynny ew. podstawa zamknięcia czynny		ogólna — <input type="text" value="1.17"/> wolna — <input type="text" value="0.3"/>		
11. Położenie cmentarza Na nieznacznie wyniesionej od pn działce na wsch. skraju wsi po pn stronie drogi. Otoczony polami, od zach. zabudową. Około 500 m na pn-wsch. od kościoła paraf. Bryła dobrze widoczna zwłaszcza od zach.		16. Bibliografia		
12. Uwagi Ter. Org. Adm. Państwowej		17. Uwagi użytkownika		

15. Groby o znaczeniu historycznym lub osób szczególnie zasłużonych

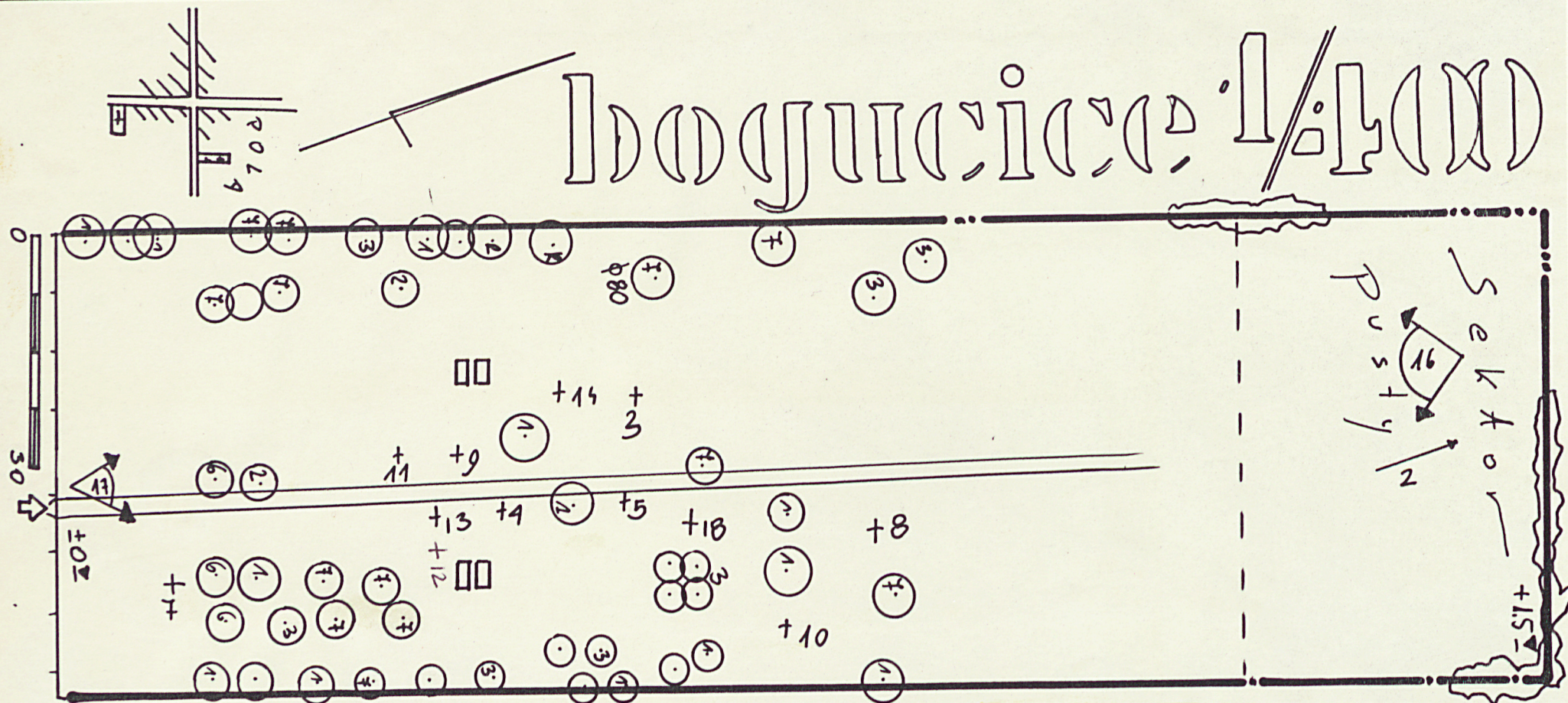
- Wincenty Ogończyk 261-towski, dziedzic Skorocice zm. 1893

- mogiła Władysława Kaizera por. artylerii Krakowskiej Brygady Kawalerii poległego w Bogucicach 6 IX 1939 - opatrzona dodatkowo tablicą poświęconą poległym w 1863 i 1939 r.

Na planie mocno wydłużonego prostokąta otoczonego murem - poza wejściową granicą pd. Od pn

C 18. ELEMENTY CMENTARZA		Czy istnieją	I L O S C				
			Do XVIII w.	1 poł XIX w.	2 poł XIX w.	1 poł XX w. (do 1945 r.)	2 poł XX w.
Mur ogrodzeniowy		tak			+		
Brama (y)		nie					
Kościół		nie					
Kaplica (e)		nie					
Nagrobki:	wolnostojące	tak			8	ok.47	ok.1000
	przyscienne	nie					
	płyty	nie					
Mogiły dawne		tak	kilkadziesiąt opuszczonych w większości starych mogił				
Inne elementy							
19. Które obiekty wipsane są do rejestru zabytków Cm. A-1167/92 A.646							
20.	STARODRZEW	Ilość	Ø pnia w cm	Stan zdrowotny			
lipa		1	60	dobry			
kasztanowiec		4	50	dobry			
jesion							
tuja (żywotnik)							
robinia		1	80	dobry			
ponadto kilkadziesiąt - w większości samosiewnych lip, robinii i kasztanowców - zdrowych, bez wartości zabytkowej							
21. Czy na terenie cmentarza znajdują się zarejestrowane pomniki przyrody ew. aleje nie							
22. Ogólny stan zachowania zieleni na cmentarzu Zieleń głównie samosiewna- bez kompozycji planowej - zdrowa.							
23. Charakter rozplanowania cmentarza końcowy sektor pusty. Nieregularny szpaler obrzeżny od wch. i zach. oraz dość liczne solitery zwłaszcza od wsch. Mogiły orientowane stare głównie od pd.							
24. Czytelność układu cmentarza: — całość - dobra — kwater. - brak wyraźnych podziałów — nagrobków i mogił - dobra							
25. Ogólny stan zachowania cmentarza (nagrobków i drzewostanu) Wszystkie elementy składowe zachowane z ubytkami - czytelne.							
26. Istniejące zagrożenia Cmentarz ogólnie zaniedbany.							
27. Wnioski w zakresie prac: — porządkowych - kompleksowe uporządkowanie cmentarza z remontem muru — remontowych zabezpieczeniem opuszczonych starych nagrob., usunięciem — konserwatorskich zarośli przy ogrodzeniu							
28. Wnioski w zakresie niezbędnej dokumentacji: — poszczególnych nagrobków - karty ewidencyjne — ewidencji całości cmentarza - teczka ewidencyjna — studium historycznego — ewentualnie dokum. projektowej							
29. Inne uwagi służb konserwatorskich						30. Wypełnił: K. Myśliński Data: X 91	

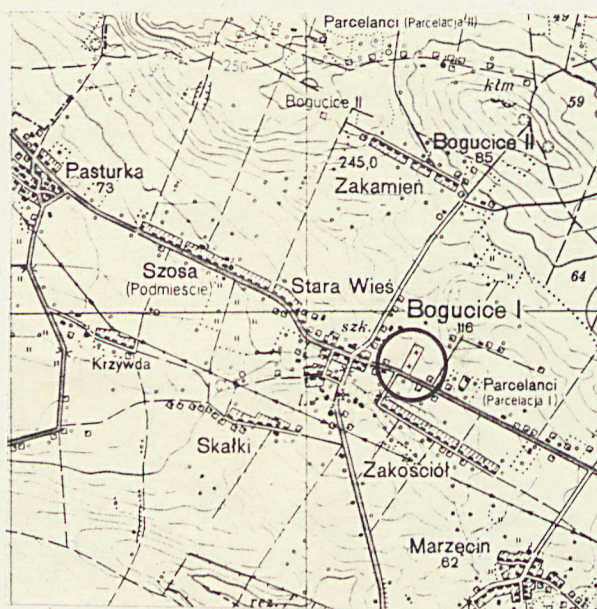
Bojownicy 1/4(X)



Załącznik do karty cmentarza - wykaz kart ewidencyjnych nagrobków zabytkowych.

NAGROBKI:

1. Marii Borkowskiej, 1900 r./ na planie nr 7/.
2. Pawła Janeczkiwicza, 1866 r. / nr 5/.
3. Wawrzyńca Kondzieli, 1923 r./ nr 3/.
4. Rodziny Walasków, 1899 r. / / nr 19/.
5. Walentego Żółtowskiego, kon. XIX.w. /nr 20/.
6. Niezidentyfikowany nagrobek, poł.XIX.w. /nr 21/.



SPIS ZDJĘĆ:

1. Bryła od zach.
2. Mur ogrodzeniowy od pn.
3. Nagrobek W. Kondzieli, 1923 r.
4. Nagrobek rodziny Binków, 1.30.XX.w.
5. Nagrobek rodziny Skalskich, kon.XIX.w.
6. Tablica z mogiły P. Rusaka.
7. Nagrobek M. Borkowskiej, 1900 r.
8. Nagrobek rodziny Stępników, 3 ćw. XIX.w.
9. Nagrobek J. Urban, 1920 r.
10. Niezidentyfikowany nagrobek, pocz. XX.w.
11. Nagrobek R. Dyragi, 1953 r.
12. Nagrobek Sabiny Piotrowskiej, 1920 r.
13. Nagrobek Pawła Janeczkiwicz, 1886 r.
14. Nagrobek I. Kozy, 1958 r.
16. Wnętrze cmentarza od pn.
17. Aleja wejściowa.
18. Mogiła żołnierzy poległych w 1939 r.

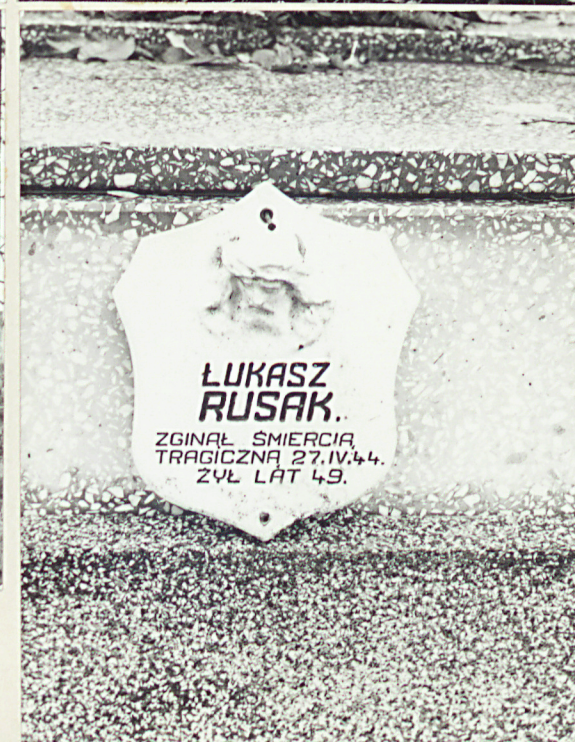
OZNACZENIA GRAFICZNE DO PLANÓW EWIDENCYJNYCH ZABYTKOWYCH CMENTARZY ORAZ DO KART CMENTARZY

	aktualna granica cmentarza		drzewa zabytkowe liściaste i iglaste
	pierwotna granica cmentarza		masyw starodrzewia
	budynki murowane		szpalery lub aleje
	budynki drewniane		masyw drzewostanu młodego
	miejsca i pozostałości po budynkach		skupiny krzewów
	ogrodzenie trwałe cegła, kamień		złoty
	— " — żelazne		skarpy
	— " — betonowe		drogi asfaltowe dobrze zachowane
	siećka metalowa		ślady dawnych dróg
	brak ogrodzenia		drogi zabudowane współcześnie
	ściana budynku		granica ochrony konserwatorskiej
	bramy i furtki		granica ochrony powązów wodokowych
	a/ aktualne wejście		stanowisko i kierunek wyk. zdjęć lotarysi
	b/ dawne wejście		oznaczenie ogólników drzew
	c/ dawne wejście zamurowane		1 lipa
	a/ nagrobki zabytkowe kamienne		2 jesion
	b/ " " drewniane		3 klonowate
	c/ nagrobek		4 żywokł / topol /
	d/ " " żelazny		5 świerk
	e/ krata żelazna		6 brzoza
	f/ pomnik lub czoł poległych		7 robinia
	g/ inny nagrobek		8 dąb
			9 inne
			10 odmiana zmięśnia
	grazy zdemolowane		
	grazy po 1945 r.		

Boquice - cmentarz paraf. 1

neg. →
A 38223

neg. A 38217



neg. A 38226

1	2	3
4	5	6

neg. A

7	8	9	10
38224	38225	38230	
11	12	13	14
38225	38230	38231	38225

neg. A 38231

**ŁUKASZ
RUSAK.**

ZGINAŁ ŚMIERCIA
TRAGICZNA 27.IV.44.
ZYL LAT 49.



neg. A 38228



neg A 38217

16	18
<hr/>	
17	

X