

Województwo

Świętokrzyskie  
KIELECKIE

## KARTA CMENTARZA

NR

Z

17174

A

1. Miejscowość

MŁODZAWY

MAŁE

2. Gmina

PINCZÓW

pow. PINCZOWSKI

3. Adres cmentarza

Młodzawy, na wschód od kościoła

4. Poprzednie nazwy miejscowości

MŁODZAWY

5. (Nie) czynny  
ew. podstawa zamknięcia

czynny

6. Nazwa cmentarza (ew. nazwa dawna)

CMENTARZ PARAFIALNY

7. Cmentarz dawny

tak

Cmentarz nowy (po 1945 r.)

tak

8. Data założenia

2 ćwierć XIX.w.  
poszerzony ok.1950 r.

9. Przynależność wyznaniowa:

obecna — katolicki

dawna — katolicki

ogólna —

2.45

wolna —

0.7

B

13. Najstarszy istniejący nagrobek (data)

Apoloniusza Bętkowskiego  
zm.1847 r.

14. Istniejąca dokumentacja cmentarza i miejsce jej przechowywania

Księgi zgonów na plebanii  
w Młodzawach.

Plan aktualny

Plan dawny

Inne materiały archiwalne

15. Groby o znaczeniu historycznym lub osób szczególnie zasłużonych

- mogiły ks. Stanisława  
Kobyleckiego i ks.  
Stanisława Zarzeckiego  
proboszczów młodzawskich

11. Położenie cmentarza

Ok.300 m na wschód od wsi i kościoła, z którymi połączony  
widokowo. Na opadającym ku wsch. stoku. Dostępny drogą  
gruntową od wsi. Otoczony polami. Bryła dobrze widoczna  
od wsi, w panoramie wsi niewidoczna.12. Uwagi Ter. Org. Adm.  
Państwowej

16. Bibliografia

17. Uwagi użytkownika



C	18. ELEMENTY CMENTARZA	Czy istnieją	I L O S C				
			Do XVIII w.	1 poł XIX w.	2 poł XIX w.	1 poł XX w. (do 1945 r.)	2 poł XX w.
	Mur ogrodzeniowy	nie					
	Brama (y)	nie					
	Kościół	nie	w łączności widokowej 300 m				
	Kaplica (e)	nie					
Nagrobki:	wolnostojące	tak		3	6	ok.10	ok.1000
	przyścienne	nie					
	płyty	tak		1			
	Mogiły <b>dawne</b>	tak	liczne stare b.zniszczone mogiły				
	Inne elementy						

19. Które obiekty wipsane są do rejestru zabytków

*Am. - A-1163/92 A.651*

20. STARODRZEW	Ilość	Φ pnia w cm	Stan zdrowotny
lipa	11	50-90	dość dobry
kasztanowiec	3	60-80	dobry
jesion			
tuja (żywołnik)			
<b>klon</b>	11	50-80	dobry
<b>modrzew</b>	23	40-70	dobry
<b>w nowszej części młode lipy i jesiony</b>			

21. Czy na terenie cmentarza znajdują się zarejestrowane pomniki przyrody ew. aleje

**nie**

22. Ogólny stan zachowania zieleni na cmentarzu **Układ mocno zatarty, wiele ubytków drzewostan z nowymi nasadzeniami.**

Na planie zbliżonego do kwadratu trapezu - ob.wydłużonego ku pd.Wnętrze mocno nachylone

23. Charakter rozplanowania cmentarza ku pn i wsch., z aleją wejściową i nieregularnym szpalerem obrzeżnym. Cz.pd starego cmentarza w formie 3 oskarpowanych splantowanych tarasów. Mogiły orientowane, stare od pn.

24. Czytelność układu cmentarza:

— całość - dobra  
— kwater. - dobra  
— nagrobków i mogił - dobra

25. Ogólny stan zachowania cmentarza (nagrobków i drzewostanu) **Cmentarz zaniedbany, nagrobki cz.zniszczone, układ starej cz. nieco zatarty**

26. Istniejące zagrożenia **Brak opieki nad drzewostanem i starymi nagrobkami.**

27. Wnioski w zakresie prac:

— porządkowych **-kompleksowe uporządkowanie starej pn cz.cmentarza z**  
— remontowych **usunięciem zarośli i uschłych drzew, konserwacją zniszczonych nagrobków**  
— konserwatorskich

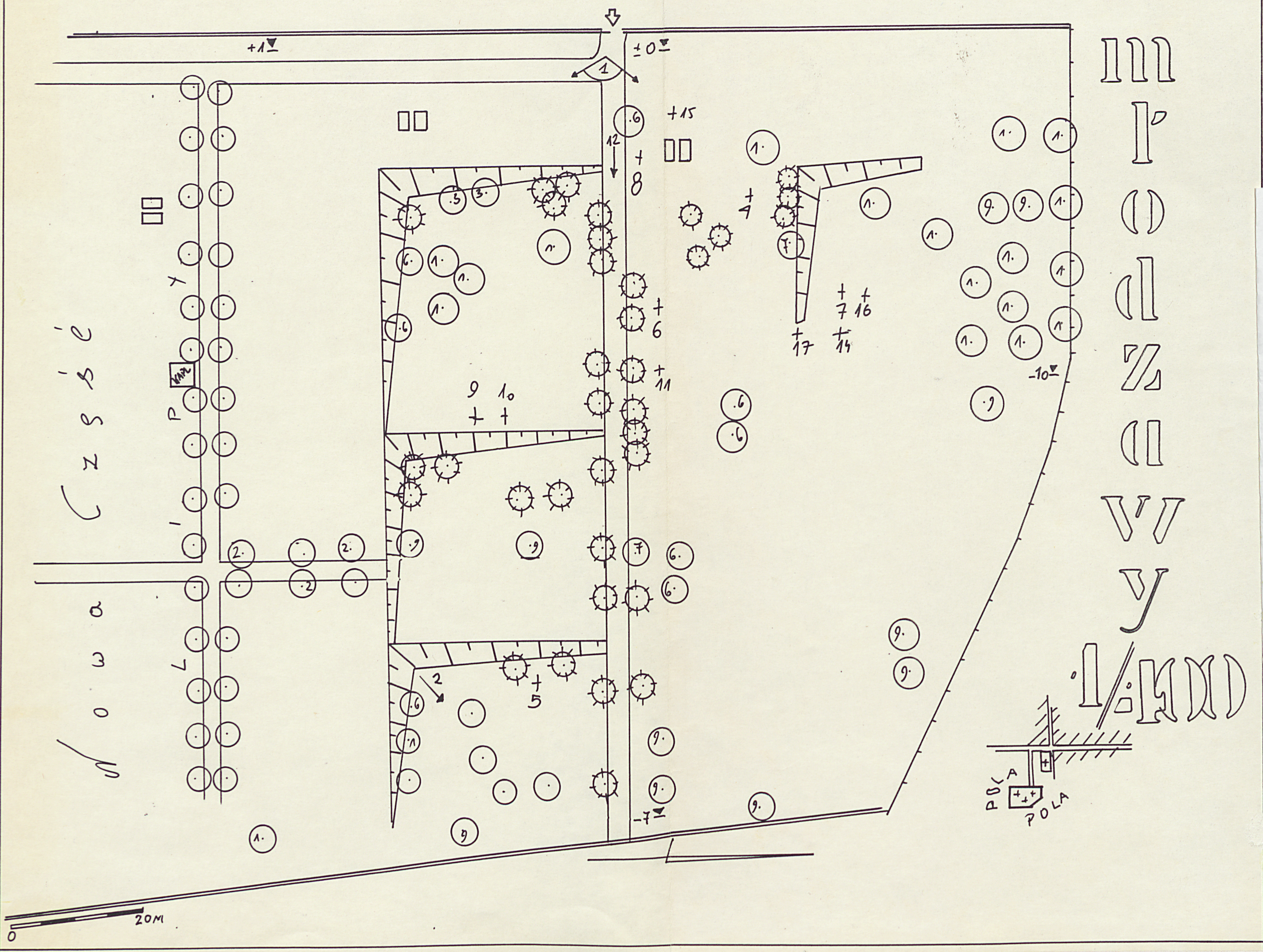
28. Wnioski w zakresie niezbędnej dokumentacji:

— poszczególnych nagrobków **- karty ewidencyjne**  
— ewidencji całości cmentarza **- teczka ewidencyjna**  
— studium historycznego  
— ewentualnie dokum. projektowej

29. Inne uwagi służb konserwatorskich

30. Wypełnił:  
**K. Mysliński**  
Data: **X 91**





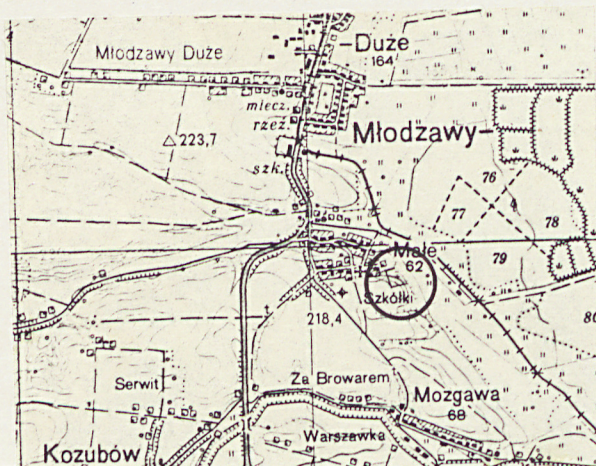


Załącznik do karty cmentarza - wykaz kart ewidencyjnych zabytkowych nagrobków.

NAGROBKI:

1. Apoloniusza Bętkowskiego, 1847 r. / na planie nr 7/.
2. Marii Chłopeckiej, 1850 r. /nr 14/.
3. Amalii Jenczowskiej, 1855 r. / nr 4/.
4. Julii Morawieckiej, 1861 r. /nr 17/.
5. Krzyż pamiątkowy, 1880 r. / nr 10/.





## SPIS ZDJĘĆ:

1. Wnętrze starej części od zach.
2. Wnętrze tarasu w części wsch.
3. Widok od cmentarza na kościół.
4. Nagrobek Amalii Jenczowskiej, 1855 r.
5. Nagrobek Małgorzaty Jerzmanowskiej, pocz. XX.
6. Nagrobek rodziny Stolarskich, k. XIX. w.
7. Nagrobek Apoloniusza Bętkowskiego, 1847.
8. Nagrobek przy bramie, pocz. XX. w.
9. Nagrobek K. Wojciechowskiego, 1909,
10. Krzyż pamiątkowy, 1880 r.
11. Nagrobek Urszuli Balikowskiej, 1882.
12. Aleja wejściowa.
13. Bryła cmentarza od wsi.
14. Nagrobek Marii Chłopeckiej, 1850.
15. Nagrobek M. Kobyleckiego, 1873 r.
16. Nagrobek S. Zarzeckiego, 1847.
17. Nagrobek J. Morawieckiej, 1861 r.

## OZNACZENIA, GRAFICZNE DO PLANÓW EWIDENCYJNYCH ZABYTKOWYCH CMENTARZY ORAZ DO KART CMENTARZY

	aktualna granica cmentarza		drzewa zabytkowe liściaste i iglaste
	pierwotna granica cmentarza		masyw starodrzewia
	budynki murowane		szpalery lub aleje
	budynki drewniane		masyw drzewostanu młodego
	miejsca i pozostałości po budynkach		skupiny krzewów
	ogrodzenie trwałe cegła, kamień		złoty płoty
	— " — żeliwne		skarpy
	— " — betonowe		drogi dawne dobrze zachowane
	siatka metalowa brak ogrodzenia ściana budynku		ślady dawnych dróg
	bramy i furtki		drogi zabudowane współcześnie
	a/ aktualne wejście b/ dawne wejście c/ dawne wejście zamurowane		granica ochrony konserwatorskiej
	a/ nagrobki zabytkowe kamienne b/ " " " " drewniane c/ nagrobki		granica ochr. zewn. powiązań widokowych
	d/ krzyż żelazny e/ krzyż żeliwny f/ pomnik ku czci poległych g/ inny nagrobek		stanowisko i kierunek wyk. zdjęć fotograf.
	grazy zdewastowane		oznaczenia gatunków drzew
	grazy po 1945 r.	1	lipa
		2	jesion
		3	krzeszanowiec
		4	żywniak/tupol
		5	świerk
		6	brzoza
		7	robinia
		8	ośka
		9	inne
		10	odmiana zwisająca





neg. A 38215



neg. A 38242



neg. A 38314

$$\begin{array}{r} 1 \\ \hline 2 \quad 13 \end{array}$$

neg. A

38269 38238 38240 38239

4	5	6	7	2
8	9	10	11	

38241 38242 38242 38240








← neg. A 38241

neg. A 38314

neg. A 38238



neg. A

12	13	14
15	16	17
38234	38239	38269