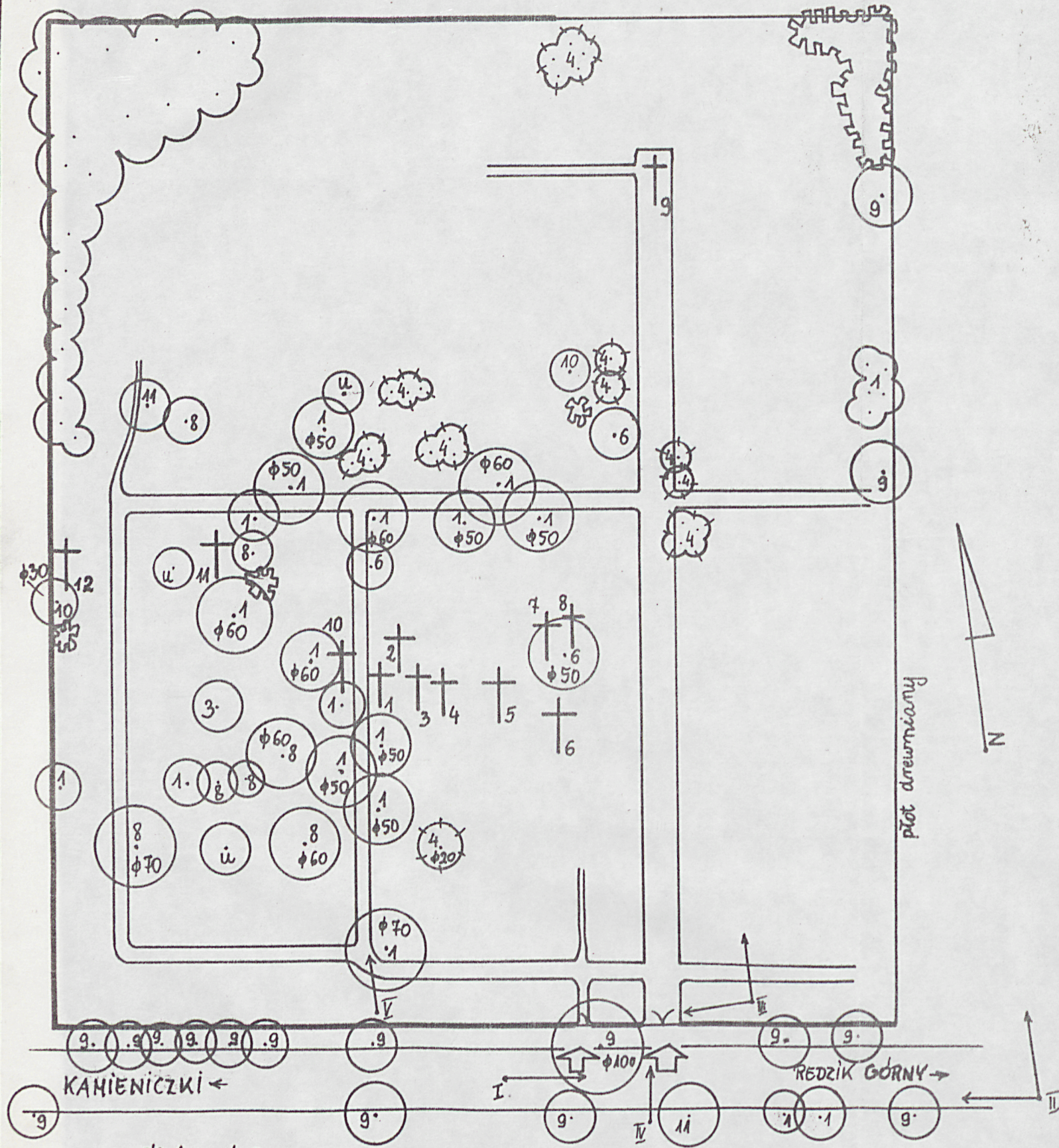


Województwo <b>Świętokrzyskie</b> KIELECKIE		<h1>KARTA CMENTARZA</h1>		NR <b>N</b> 17251
<b>A</b> 1. Miejscowość  PARSZÓW		6. Nazwa cmentarza (ew. nazwa dawna) CMENTARZ PARAFIALNY		<b>B</b> 13. Najstarszy istniejący nagrobek (data) - Edward Staszewski zm. 1942 r.  14. Istniejąca dokumentacja cmentarza i miejsce jej przechowywania Współczesne księgi zgonów na plebanii w Parszowie  Plan aktualny -  Plan dawny -  Inne materiały archiwalne -  15. Groby o znaczeniu historycznym lub osób szczególnie zasłużonych - Anatolij Gieorgieiewicz Jazikow, zginął w walce z Niemcami w I.1945 r. - Jerzy Spytek, partyzant AK, zginął 5.XI.1944 r. - Tadeusz Miernik, zamordowany przez hitlerowców 11.XII.1944 r.  <div style="border: 1px solid black; padding: 5px; margin-top: 10px;">         Wpisać          wybrane          nagrobki       </div>
2. Gmina  WĄCHOCK  <i>par. STARACHOWICKI</i>		7. Cmentarz dawny <input checked="" type="checkbox"/> tak  Cmentarz nowy (po 1945 r.) <input checked="" type="checkbox"/> tak		
3. Adres cmentarza Parszów, działka geodez. nr 1349 <i>ul. Cmentarna</i>		8. Data założenia ok. 1940 r.		
4. Poprzednie nazwy miejscowości  Parszów		9. Przynależność wyznaniowa: obecna — katolicki dawna — katolicki		
5. (Nie) czynny ew. podstawa zamknięcia  czynny		10. Powierzchnia (w ha) ogólna — <input type="text" value="ok. 0,9"/> wolna — <input type="text" value="ok. 0,1"/>		
11. Położenie cmentarza Cmentarz w pd. części osady, na pd.-zach. od kościoła. Od pd. graniczy z lokalną drogą do Redzika Górnego, od zach. droga polna, od pn. zagajnik, od ws. pola. Widoczny w krajobrazie jako zwarty masyw zieleni.		16. Bibliografia L.Kaczanowski, B.Paprocki, Miejsca pamięci narodowej w województwie kieleckim 1939-1945, Kielce 1989, s. 257.		
12. Uwagi Ter. Org. Adm. Państwowej Po drugiej stronie drogi naprzeciwko obecnego cmentarza - nowy cmentarz (plac) w budowie.		17. Uwagi użytkownika -		

C	18.	ELEMENTY CMENTARZA	Czy istnieje	I L O S C				
				Do XVIII w.	1 poł XIX w.	2 poł. XIX w.	1 poł. XX w. (do 1945 r.)	2 poł. XX w.
Mur ogrodzeniowy		tak					+	
Brama (y)		tak					+	
Kościół		nie						
Kaplica (e)		nie						
Nagrobki:	wolnostojące	tak				ok. 5	x	
	przyscienne	nie						
	płyty	tak					x	
Mogily		tak				x	x	
Inne elementy		nie						
19. Które obiekty wipsane są do rejestru zabytków								
20.			Ilość	Ø pnia w cm	Stan zdrowotny			
STARODRZEW								
lipa			12	50-70	stan dobry			
dąb			2	60-70	stan dobry			
brzoza			1	50	stan dobry			
tuja (żywołnik)			1	20	stan dobry			
jarzab			1	30	stan dobry			
21. Czy na terenie cmentarza znajdują się zarejestrowane pomniki przyrody ew. aleje								
nie								
22. Ogólny stan zachowania zieleni na cmentarzu - Zieleni zlokalizowana w środkowej i pd. części cmentarza. W narożniku pd.-zach. brzozy, topole, lipy. Droga przy cmentarzu obsadzona głównie topolami.								
23. Charakter rozplanowania cmentarza Cmentarz na rzucie prostokąta otoczony murem z cegły i drewnianym płotem, z bramą od wsch.								
24. Czytelność układu cmentarza:								
— całość czytelny								
— kwater. podzielony aleją wejściową i bocznymi na kilka części								
— nagrobków i mogił stare nagrobki przemieszane z nowymi								
25. Ogólny stan zachowania cmentarza (nagrobków i drzewostanu) Ogólny stan dobry. Kilka drzew uschniętych.								
26. Istniejące zagrożenia Zarastanie cmentarza, zwłaszcza w tylnej części.								
27. Wnioski w zakresie prac:								
— porządkowych systematyczne pielęgnowanie zieleni								
— remontowych zastąpienie drewnianego płotu trwałym ogrodzeniem								
— konserwatorskich								
28. Wnioski w zakresie niezbędnej dokumentacji:								
— poszczególnych nagrobków -								
— ewidencji całości cmentarza karta cmentarza								
— studium historycznego -								
— ewentualnie dokum. projektowej -								
29. Inne uwagi służb konserwatorskich								
-								
30. Wypełnił: dr Urszula Oettingen Data: IX.93.								

zawarty załącznik: opis fotografii, trzy karty z fotografiami.


Urszula Oettingen



plot drewniany

skala 1:500  
0 5 10 15 20 25m

1. cmentarz paraf.
2. kościół



KAMIENICZKI ←

1:10.000



## OZNACZENIA GRAFICZNE DO PLANÓW EWIDENCYJNYCH ZABYTKOWYCH CMENTARZY ORAZ DO KART CMENTARZY




aktualna granica cmentarza



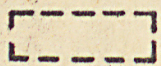
pierwotna granica cmentarza



budynki murowane




budynki drewniane




miejsca i pozostałości  
po budynkach




ogrodzenie trwałe cegła, kamień



— " — żeliwne



— " — betonowe



siatka metalowa  
brak ogrodzenia  
ściana budynku



bramy i furtki



a/ aktualne wejście



b/ dawne wejście



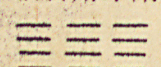
c/ dawne wejście zamurowane




a/ nagrobki zabytkowe kamienne



b/ " " drewniane



c/ epitafium



d/ krzyż żeliwny


e/ krata żeliwna

f/ pomnik ku czci poległych

g/ inny nagrobek

groby zdewastowane

groby po 1945 r.



drzewa zabytkowe liściaste i iglaste



masyw starodrzewia




szpalery lub aleje



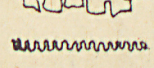
masyw drzewostanu młodego



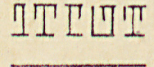
skupiny krzewów




żywoploty



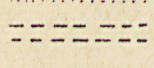
skarpy




drogi dawne dobrze zachowane



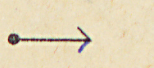
ślady dawnych dróg



drogi założone współcześnie



granica ochrony konserwatorskiej



granica ochr. zewn. powiązań widokowych



stanowisko i kierunek wyk. zdjęć fotograf.

oznaczenia gatunków drzew

- 1 lipa
- 2 jesion
- 3 kasztanowiec
- 4 żywotnik / tuja /
- 5 świerk
- 6 brzoza
- 7 robinia
- 8 dąb
- 9 topola
- 10 jarzab
- 11 klon
- 12 odmiana zwisająca



I



IV



II



V

Paroszew, gm. Wąchock, cmentarz paraf.; fot. Urszula Oettingen, IX. 1993, neg. w PSOL Kielce. 2.



III

Barszów, gm. Wąchock, cmentarz paraf. 3  
 fot. wyk. Urszula Oettingen, IX. 1993,  
 neg. 1502 Kielce

31. Szkic cmentarza



1,2,3



6



7,8



10



12

Spis fotografii\*

- I. Aleja do cmentarza.
  - II. Widok ogólny od pn.-wsch.
  - III. Wnętrze - część środkowa.
  - IV. Brama wejściowa.
  - V. Aleja boczna - od pd.
- 
1. Mogiła młodszego lejtnanta Anatolija Gieorgieiewicza Jazikowa, zginął w walce z Niemcami w styczniu 1945 r.
  2. Żeliwny Krucyfiks na cokole: Władysław Stando zm. 1946 r.
  3. " Zdzisław Łasek zm. 1949 r.
  4. " Zofia Pochwała zm. 1949 r.
  5. " Marianna Nowak zm. 1947 r.
  6. Nagrobek figuratywny Ungierów: Stanisławy zm. 1953 r. i Maksymiliana zm. 1949 r.
  7. Płyta Marii Krogulec zm. 1955 r.
  8. Płyta Jana Krogulca zm. 1950 r.
  9. Duży żelazny krzyż.
  10. Nagrobek Józefy z Mierników Zielińskiej zm. 13.VI.1947 r., żyła lat 100.
  11. Żeliwny ażurowy krucyfiks na cokole: Edward Staszewski zm. 1942 r.
  12. Nagrobek Fabiana Głowacza zm. 1944 r.

\* numeracja wg oznaczeń na planie