


## KARTA CMENTARZA

NR

19062

Z

<b>A</b> 1. Miejscowość UCISKÓW	6. Nazwa cmentarza [ew. nazwa dawna] cmentarz wojenny 1914-1915	<b>B</b> 13. Najstarszy istniejący nagrobek [data] kwatery z 1917 r. /?/	15. Groby o znaczeniu historycznym lub osób szczególnie zasłużonych cały cmentarz posiada wartość historyczną, spoczywają tu żołnierze armii rosyjskiej i austriackiej polegli w I wojnie światowej
2. Gmina NOWY KORCZYN <i>pow. BUSKI</i>	7. Cmentarz dawny <input checked="" type="checkbox"/> tak Cmentarz nowy (po 1945 r.) <input type="checkbox"/>	14. Istniejąca dokumentacja cmentarza i miejsce jej przechowywania.	
3. Adres cmentarza przy drodze Nowy Korczyn Busko	8. Data założenia ok. 1917 r.	Plan aktualny	
4. Poprzednie nazwy miejscowości	9. Przynależność wyznaniowa: obecna - dawna -	Plan dawny	
5. [Nie] czynny ew. podstawa zamknięcia	10. Powierzchnia w ha: ogólna - ok. 1,06 wolna -	Inne materiały archiwalne WAP, Kielce, Urząd Wojewódzki Kielecki 1919-39, sygn. 17474 Oddział w Pińczowie: Prezydium Powiat. Rady Nar. w Busku 1949-50, sygn. 3453, 3454	
11. Położenie cmentarza przy drodze Nowy Korczyn-Busko, w odległości ok. 5 km od Nowego Korczyna, po lewej stronie drogi wśród nól, widoczny w postaci kępy wysokich drzew graniczących z sosnowym lasiem		16. Bibliografia	
12. Uwagi Ter. Org. Adm. Państwowej		17. Uwagi użytkownika	



10. Elementy cmentarza		Czy istnieją	I L O S C				
			Do XVIII w.	1 poł. XIX w.	2 poł. XIX w.	1 poł. XX w. (do 1945r)	2 poł. XX w.
Mur ogrodzeniowy		nie					
Brama l-yl		nie					
Kościół		nie					
Kaplica l-el		nie					
Nagrobki:	wolnostojące	nie					
	przyściennie	nie					
	płyty	nie					
Mogity i kwatery		tak				30	
Inne elementy		kopiec i wał ziemny				2	

11. Ktore obiekty wpisane są do rejestru zabytków

Cm. A-1074/90;  
A.60 z 5.11.1990r.

STARODRZEW	Ilość	Ø pnia w cm	Stan zdrowotny
lipa			
kasztanowiec			
jesion			
tuja [żywotnik]			

Czy na terenie cmentarza znajdują się zarejestrowane pomniki przyrody ew. aleje  
nie

12. Ogólny stan zachowania zieleni na cmentarzu zieleni bujnie i przypadko-  
o rozrośnięta, stan dobry

23. Charakter rozplanowania cmentarza na planie prostokąta z zaokrąglonym tylnym bokiem

24. Czytelność układu cmentarza: układ czytelny, cmentarz  
- całości wygrodzony wałem ziemnym, z kopcem, 25 kwaterami i 5 mogiłami  
- kwater układ kwater słabo czytelny zwłaszcza w miesiącach letnich /duża ilość krzewów i drzew/  
- nagrobków i mogił

25. Ogólny stan zachowania cmentarza /nagrobków i drzewostan  
cmentarz silnie zarosnięty, kwatery i mogiły ziemne w stanie dość dobrym

26. Istniejące zagrożenia zarastanie cmentarza

27. Wnioski w zakresie prac:

- porządkowych konieczne wycięcie krzewów, zwłaszcza w tylnej części cmentarza, nadsypanie niektórych kwater  
- remontowych wykonanie i zamontowanie bramy wejścia wej /nailepiej drewnianej/  
- konserwatorskich umieszczenie tablicy informacyjnej

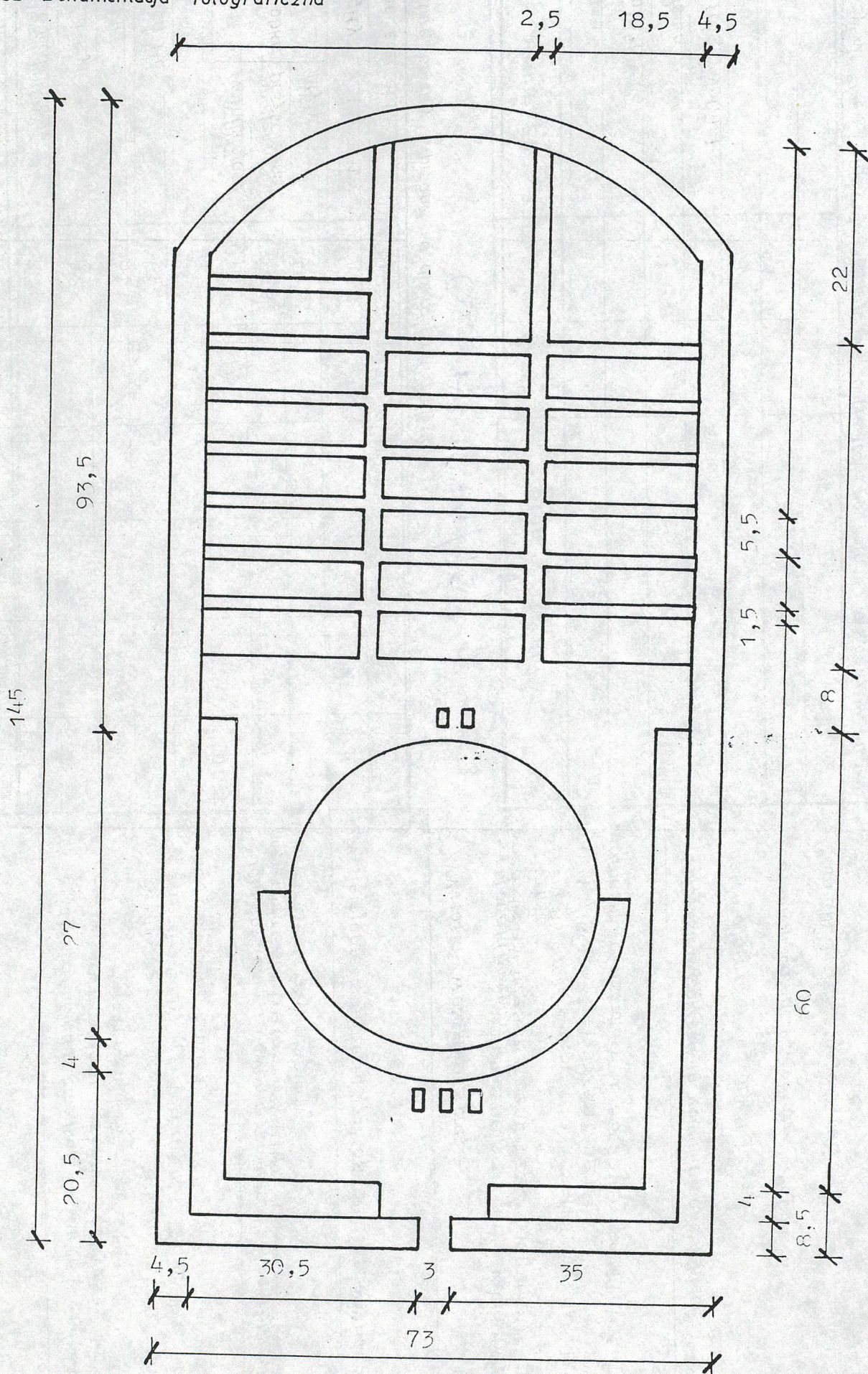
28. Wnioski w zakresie niezbędnej dokumentacji:

- poszczególnych nagrobków  
- ewidencji całości cmentarza tak  
- studium historycznego tak  
- ewentualnie dokum. projektowej pomiar geodezyjny

29. Inne uwagi służb konserwatorskich

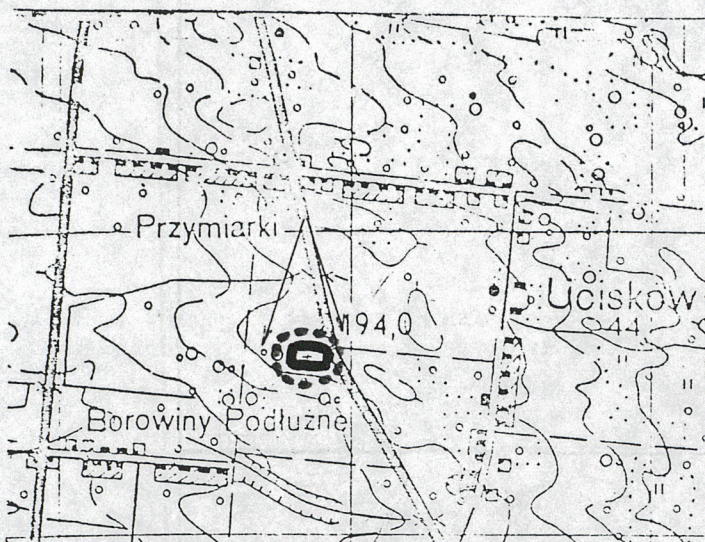
30. Wypełnił:  
Urszula Oettinger  
Data: XI.1982





Rzut poziomy, skala 1:700  
wymiary podane w metrach







granice ochrony konserwatorskiej

- strefa ścisłej ochrony konserwatorskiej (teren cmentarza)  
 --- strefa ochrony konserwatorskiej w obrębie 50 m od granic cmentarza  
 < kierunki ochrony widokowej

Cmentarz przy drodze Nowy Korczyn-Busko, widoczny w postaci wysokiej kępy drzew między polami i lasiem sosnowym, na planie prostokąta o zaokrąglonym tylnym boku /73X145 m/, otoczony wałem ziemnym /wys. ok. 1,5 m/ z wejściem od strony drogi. Wewnątrz, bliżej drogi kopiec ziemny /wys. ok. 6 m/ z kwaterą biegnącą u jego podnóża, wzdłuż wału po obu stronach końca kwatery sięgające do jego tylnej krawędzi, za nim w 3 rzędach 22 kwatery.. Na końcu żelazny krzyż, do którego przymocowany wycięty w blasze orzełek wojskowy z rytym napisem: 1918/1939/POŁĘGLYM/ZA/POLSKĘ, przed końcem 3 mogiły ziemne, za nim dwie. Cmentarz porośnięty gęsto trawą, krzewami i drzewami /akacje, dęby, topole, lipy, klony/. Opiekuje się nim Szkoła Podstawowa w Strożyskach i Koło ZBOWID w Nowym Korczynie.

Według miejscowych informacji cmentarz założony przez Austriaków przy pomocy okolicznej ludności / która m.in. sypała koniec i wały/; żołnierze z I wojny spoczywają w kwaterach, oficerowie w 3 mogiłach pojedynczych, w dwóch żołnierze z I wojny lub 1939 r. Na kwaterach były drewniane krzyże, na kopcu duży krzyż z napisem?/; obsadzony drzewami i krzewami w latach trzydziestych. Żelazny krzyż ustawiono dwa lata temu. Spoczywają tu m.in. żołnierze polegli w krwawym boju na bagnety, między Starym Korczynem a Senichowem w końcu grudnia 1914 r.

Według źródeł archiwalnych pochowano tu 1366 żoł-  
nierzy armii rosyjskiej i 479 armii austriackiej, spoczywali tu też  
żołnierze Armii Radzieckiej ekshumowani stąd po II wojnie światowej.





OPIS I MAPA

Nr jednostki rejestrowej ..... 83 ..... Nr Księgi Wieczystej .....

..... Cmentarz Wojskowy .....

Imię i nazwisko władającego — właściciela (nazwa) ..... Imiona rodziców .....

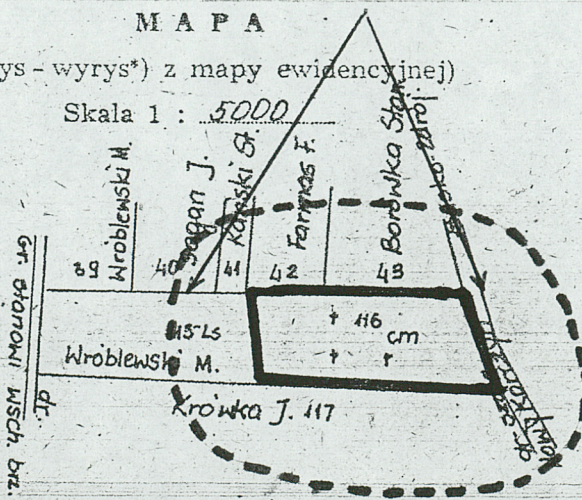
## WYPIS Z REJESTRU GRUNTÓW

[illegible]

## M A P A

(odrys - wyrys\*) z mapy ewidencyjnej)

Skala 1 : 5000



**granice ochrony konserwatorskiej:**

- — — - strefa ścisłej ochrony konserwatorskiej  
(teren cmentarza)  
— — — - strefa ochrony konserwatorskiej  
w odległości 50 m od granic cmentarza  
• kierunki ochrony widokowej

Niniejszy wypis z rejestru gruntów, mapy i planu (oryginał wyrys\*) sporządzono według stanu z 19... r.

Wong Konyee  
1980.03.23  
Lot. 51/90  
KO

Pobrano należność

..... zł ..... gr

..... zł ..... gr

Nr ks. zam. 1190

(pieczęć  
określa)

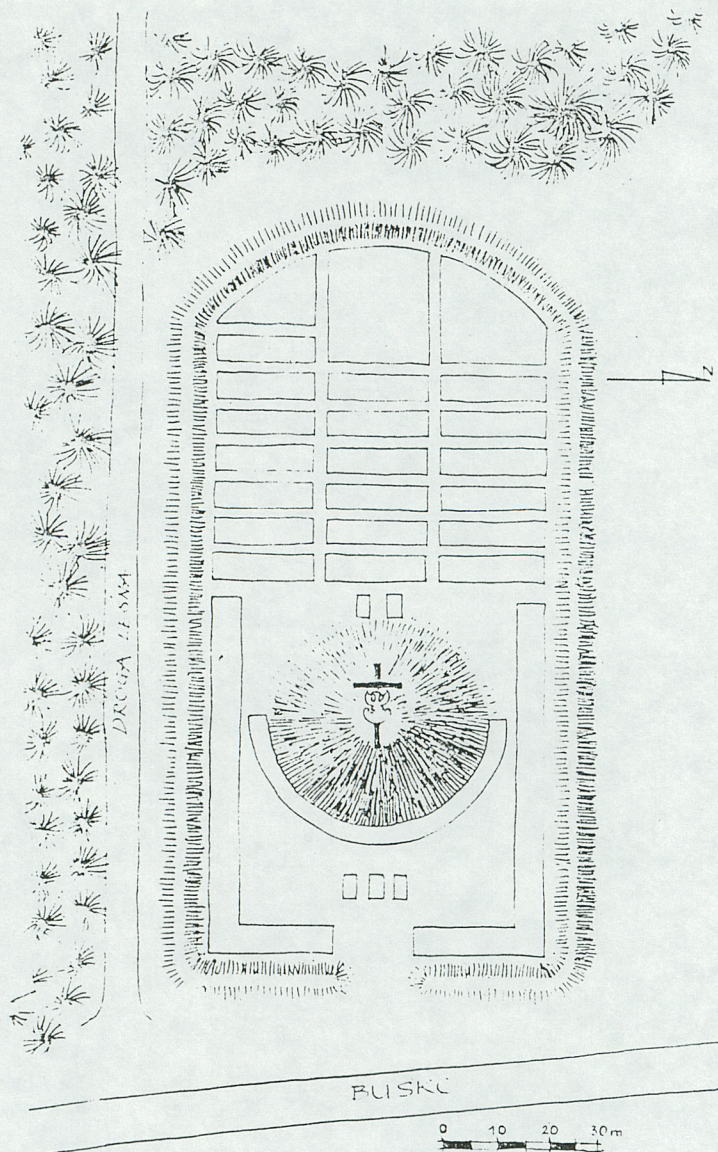
Nowy Korczyn, dnia 1990. 03. 22

\*) Niepotrzebne skreślić.

Wykonat geodeta Grmny  
Ob. Józefa Łowca

RGZc 4-28-B 28m. nr 234-19-WA





Ryc. 94. Szkic cmentarza wojennego 1914—1915 r. w Uciskowie

## WĄCHOCK-SINA WODA, gm. Wąchock

Mogiła żołnierza 1915 r.

W lesie na polanie, koło jednej z dwóch kaplic (większej), mogiła ziemna (80×80 cm). Mogiła z brzoźowym krzyżem wygradzona brzoźowymi żerdziami na słupkach.

Według miejscowych informacji spoczywa tu żołnierz armii rosyjskiej.

## WŁOSTOWICE, gm. Koszyce

Cmentarz wojenny 1914—1915 r.

Cmentarz przeniesiony. Spoczywało tu ok. 400 żołnierzy nieznanej przynależności armijnej ekshumowanych w 1937 r. i przeniesionych na dzielnicę wojenną cmentarza katolickiego w Bobinie (obecnie woj. krakowski).

Źródła: WAPK. UWK I, sygn. 15235, 17474, 17477, 17483.

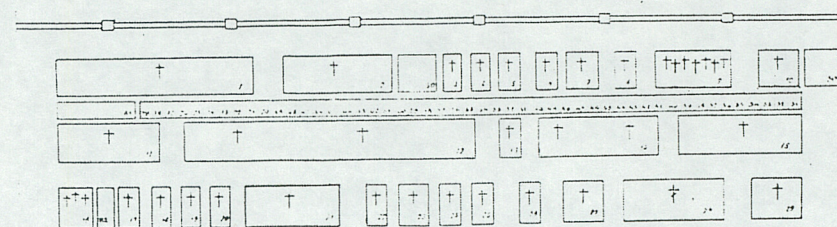
## WŁOSZCZOWA

Kwatera żołnierzy 1914—1915 r. na cmentarzu katolickim

W głębi cmentarza, na prawo od głównej alejki, przy ścieżce kwatera w betonowym obramieniu (170×220 cm). Na kwaterze leżąca cementowa płyta z wyrytym napisem: NIEZNANYM ŻOŁNIERZOM | POZNANIA-KOM | ZW. STRZELECKI | 1914—1934.

Cmentarz wojenny №2 w Włoszczowie - na cmentarzu parafialnym  
pow. Włoszczowski -

rys. 1 106

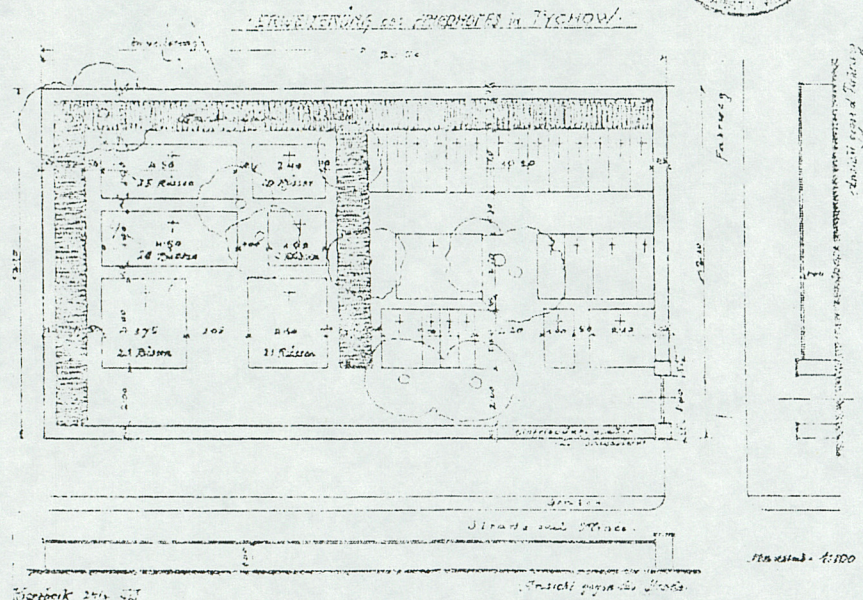


Plan cmentarza wojennego 1914—1915 r. w Włoszczowie

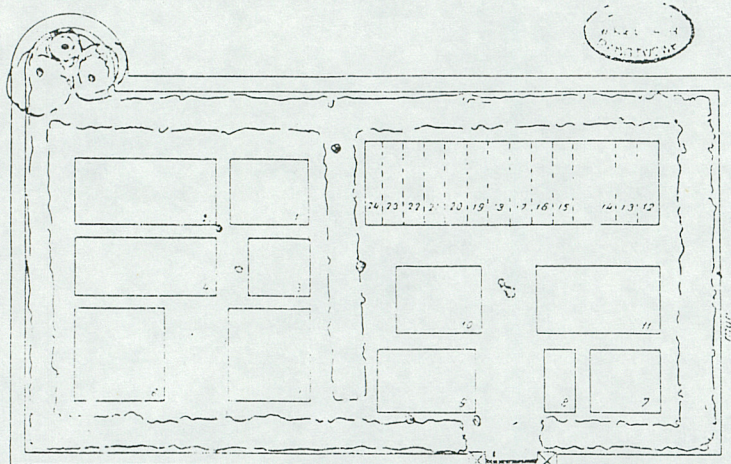
Ryc. 95. Cmentarz wojenny 1914—1915 r. w obrębie cmentarza parafialnego we Włoszczowej, plan z ok. 1929 r.



KATOLICKI CMENTARZ W KATOLICZNYM WIEŚNIE



Ryc. 92. Cmentarz wojenny 1915 r. w Tychowie Starym, projekt poszerzenia z 1918 r.



Cmentarz wojenny we wsi Tychów Stary -  
gm. Mirzec - pow. Jędrzejów

podz. 1:100

Referat grob woj. Urz. Woj. Główny Publ. w Kielcach

Ryc. 93. Cmentarz wojenny 1915 r. w Tychowie Starym, plan z ok. 1930 r.

U. Oettingen, Cmentarze I wojny światowej 205  
w województwie kieleckim, Warszawa 1988  
UCISKÓW, gm. Nowy Korczyn

Cmentarz wojenny 1914—1915 r.

Cmentarz po lewej stronie szosy Nowy Korczyn—Busko, widoczny w postaci wysokiej kępy drzew między polami i lasiem sosnowym. Założony na planie prostokąta o zaokrąglonym tylnym boku (73×145 m), otoczony wałem ziemnym (wys. ok. 1,5 m) z wejściem od strony szosy. Wewnątrz, bliżej wejścia, kopiec ziemny (wys. ok. 6 m) z kwatery biegającą u jego podnóża; wzdłuż wału po obu stronach kopca kwatery sięgające jego tylnej krawędzi; za kopcem 22 kwatery w trzech rzędach. Na kopcu krzyż z żelaznych rur, do którego przymocowany wycięty w blasze orzełek wojskowy z rytym napisem: 1918 | 1939 | POLEGŁYM | ZA | POLSKĘ. Przed kopcem trzy mogiły ziemne, za nim dwie (ryc. 94).

Cmentarz porośnięty krzewami i drzewami (akacje, dęby, topole, lipy, klony).

Spoczywa tu 1366 żołnierzy armii rosyjskiej i 479 austro-węgierskiej poległych głównie jesienią i w drugiej połowie grudnia 1914 r. Spoczywali tu również żołnierze Armii Radzieckiej ekshumowani i przeniesieni stąd w latach pięćdziesiątych.

Cmentarz założony przy pomocy miejscowej ludności, która m.in. usypała kopiec i wały. Ekshumowanych i przeniesionych z okolicy żołnierzy pochowano w kwaterach, w trzech pojedynczych mogiłach pochowano oficerów, zaś w dwóch mogiłach prawdopodobnie żołnierzy z 1939 r. Na kwatery ustawiono drewniane krzyże, na kopcu duży drewniany krzyż z napisem. W latach trzydziestych cmentarz obsadzono krzewami i drzewami.

Źródła: AGAD. MGGL MS, sygn. 391; WAPK. UWK I, sygn. 15195, 15234, 15235, 17474; WAPK. oddz. P. PPRNB, sygn. 3451, 3453, 3454.

WACHOCK, gm. w miejscu

Mogiły żołnierzy 1914—1915 r. na cmentarzu katolickim

Mogiły nie zachowane. W górnej części cmentarza, pod murem znajdowało się kilka mogił wygrodzonych drewnianym płotkiem. Na mogiłach ustawiono drewniane krzyże łacińskie i rosyjskie. Obecnie teren zajęty nowymi pochówkami.

Spoczywa tu 8 żołnierzy armii niemieckiej, 7 rosyjskiej i 5 austro-węgierskiej.

Źródła: WAPK. KPW, sygn. 102, 103, 105; UWK I, sygn. 15190, 15235, 17474, 17482.