

## KARTA CMENTARZA

NR

Z 16974

A

1. Miejscowość

CMIŃSK

2. Gmina

MIEDZIANA GÓRA

por. KIELECKI

3. Adres cmentarza

Cmińsk, na wschód od wsi,  
działka nr 495 i nowa część  
nry 496 i 497

4. Poprzednie nazwy miejscowości

Cmińsk

5. (Nie) czynny

ew. podstawa zamknięcia

czynny

6. Nazwa cmentarza (ew. nazwa dawna)

CMENTARZ PARAFIALNY

7. Cmentarz  
dawny

tak

Cmentarz  
nowy (po 1945 r).

tak

8. Data założenia

I. ćwierć XIX. wieku  
poszerzony ok. 1980

9. Przynależność wyznaniowa:

obecna - katolicki

dawna - katolicki

10. Powierzchnia w ha:

ogólna - stara część -0.6  
nowa część -0.26

wolna - 0.30

B

13. Najstarszy istniejący nagrobek  
(data)Nagrobek Emilii i Lucyny  
z 1835 roku14. Istniejąca dokumentacja cmentarza  
i miejsce jej przechowywaniaStarych dokumentów i planów  
brak.

Plan aktualny

Plan dawny

Inne materiały archiwalne

15. Groby o znaczeniu historycznym  
lub osób szczególnie zasłużonych

- Mogiła G. Gałojana i 238 żołnierzy radzieckich z 1945 roku.
- Nagrobek Marcina Rawicz Kamińskiego Komisarza Lasów Rządowych +1881.
- Nagrobek G. Błędowskiego ziemianina +1905.

11. Położenie cmentarza

Ok. 400 m na wschód od wsi i kościoła, na nachylnym  
wyraźnie ku pd stoku, przy szosie do Kielc. Otoczony  
polami i niewielkim lasem od pn. Bryła widoczna zwłasz-  
cza od pd, dobrze połączony widokowo z kościołem.

12. Uwagi Ter. Org. Adm. Państwowej ---

16. Bibliografia

---

17. Uwagi użytkownika ---



18. ELEMENTY CMENTARZA		Czy istnieją	I L O S C				
			Do XVIII w.	1 poł. XIX w.	2 poł. XIX w.	1 poł. XX w. (do 1945 r.)	2 poł. XX w.
Mur ogrodzeniowy		tak		+			+
Brama I-yl filarowa		tak		+ lub ok.1870			
Kościół w łączności widokowej			+			+	
Kaplica I-el		nie					
Nagrobki:	wolnostojące	tak		1	4	17	ok.600
	przyścienne	nie					
	płyty	nie					
Mogiły z krzyżami		tak					ok.200
Inne elementy							

19. Które obiekty wpisane są do rejestru zabytków

*cmentarz nr. rej. A-1139/92 A.421*

20. STARODRZEW	Ilość	Ø pnia w cm	Stan zdrowotny
lipa			
kasztanowiec	3	50	dobry
jesion			
tuja (żywotnik)			
dąb	5	50-90	dobry
topola	33	30-70	dobry
modrzew	15	30-50	dobry

21. Czy na terenie cmentarza znajdują się zarejestrowane pomniki przyrody ew. aleje  
nie

22. Ogólny stan zachowania zieleni na cmentarzu

*Nieliczne stare drzewa uzupełnione młodym szpalerem obrzeżnym i alejkami.*

Na planie rombu z wąską trapezową <sup>nowa</sup> częścią od wschodu. Otoczony murem z bramami od pd. Droga

23. Charakter rozplanowania cmentarza na osi w alei, zanikająca od pn, szpaler obrzeżny i nieliczne solitery. Mogiły pn-pd. Stare groby głównie pñ-zach. Część nowa pusta

24. Czytelność układu cmentarza:

- całość - dobra
- kwater - podziały słabo czytelne
- nagrobków i mogił - dobra

25. Ogólny stan zachowania cmentarza (nagrobków i drzewostanu) Rozebrany stary mur od wsch. Liczne nowe drzewa. Ogólnie zachowany dość dobrze.

26. Istniejące zagrożenia

Użytkowany prawidłowo:

27. Wnioski w zakresie prac:

- porządkowych - stan dobry
- remontowych - stan dobry
- konserwatorskich - zabezpieczenie starych nagrobków

28. Wnioski w zakresie niezbędnej dokumentacji:

- poszczególnych nagrobków - założono karty ewidencji
- ewidencji całości cmentarza - karta cmentarza
- studium historycznego
- ewentualnie dokum. projektowej

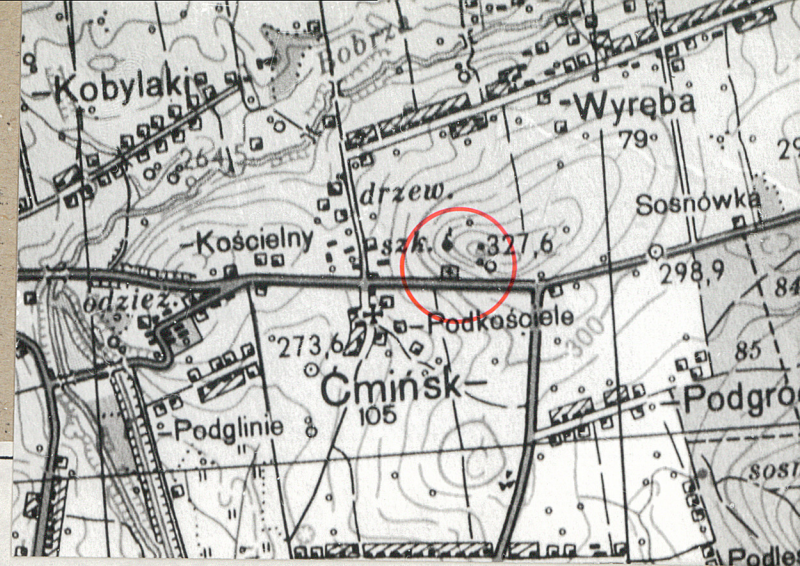
29. Inne uwagi służb konserwatorskich

30. Wypełnił:

*K. Myśliński V 90*

Data:

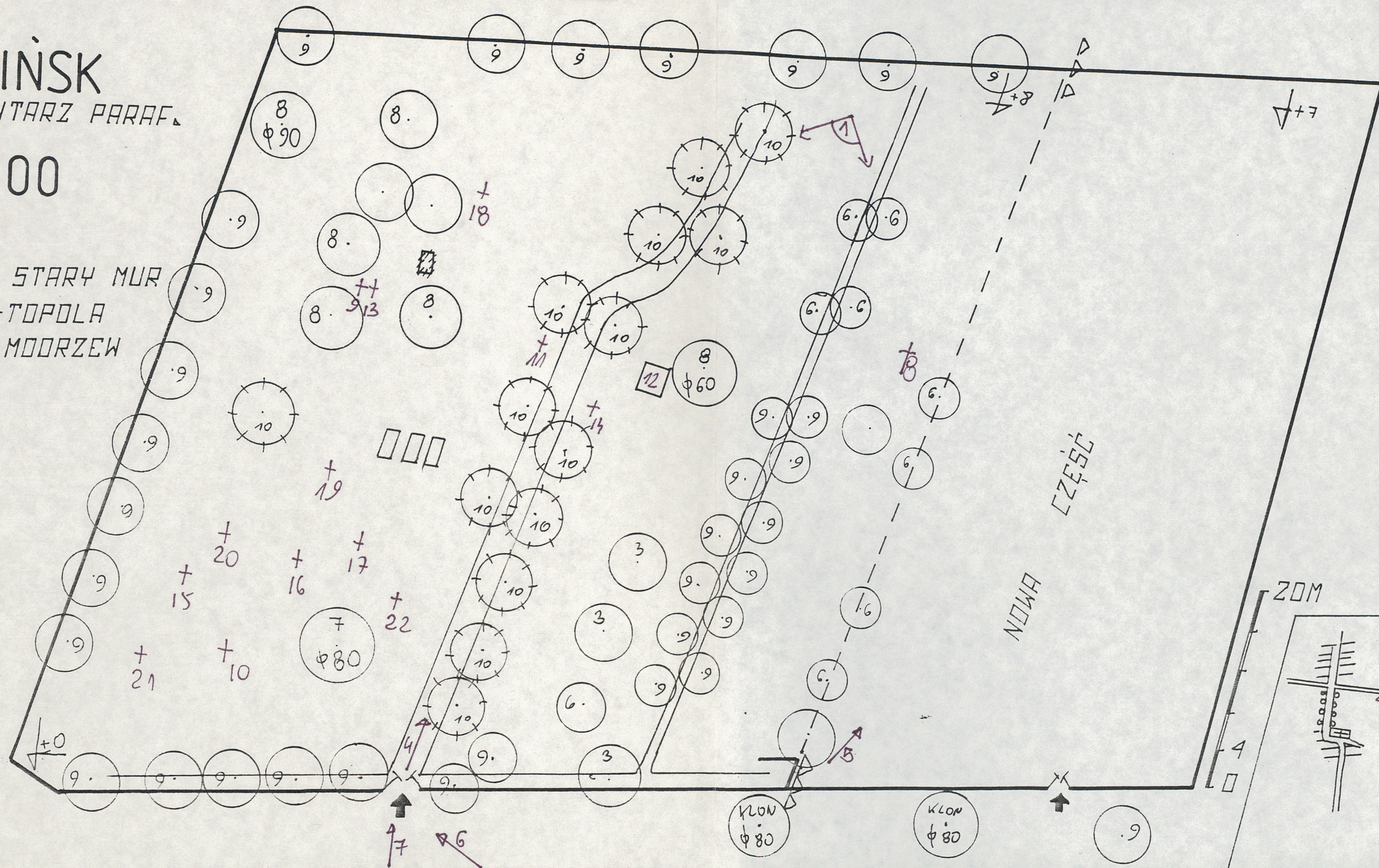




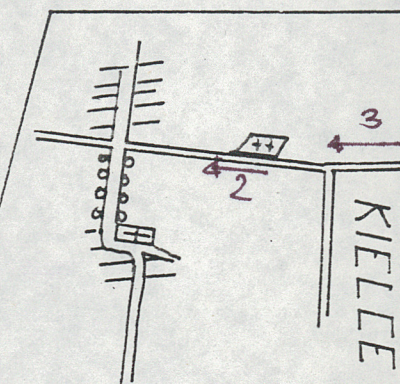
# ĆMIŃSK CMENTARZ PARAF.

1:400

- STARY MUR
- 9. - TOPOLA
- 10. - MOORZEW



ZDM


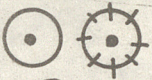




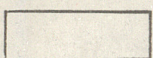




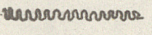







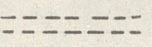







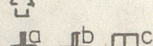








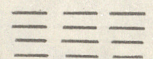




## Spis zdjęć:

1. Wnętrze cmentarza od pn.
2. Widok na kościół.
3. Bryła od wsch.
4. Droga wejściowa.
5. Sektor wschodni.
6. Ogrodzenie starej części.
7. Brama.
8. Mogiła żołnierzy radzieckich.
9. Mogiła małż. Bednarskich ok.1850.
10. Nagrobek K.Krzana 1915.
11. Nagrobek 1835r.
12. Nagrobek M.Kamińskiego 1881.
13. Niezidentyfik. nagrobek 19.w.
14. Krzyż nagrobny k.19.w.
15. Nagrobek J.Pałysiewicza 1886.
16. Nagrobek małż. Kunowskich ok.1900.
17. Nagrobek G.Błędowskiego 1905.
18. Nagrobek W.Szweda 1923.
19. Nagrobek W.Olczyka 1930.
- 20.-21. Typowe nagrobki kamienne.

# OZNACZENIA GRAFICZNE DO PLANÓW EWIDENCYJNYCH ZABYTKOWYCH CMENTARZY ORAZ DO KART CMENTARZY

	aktualna granica cmentarza		drzewa zabytkowe liściaste i iglaste
	pierwotna granica cmentarza		masyw starodrzewia
	budynki murowane		szpalery lub aleje
	budynki drewniane		masyw drzewostanu młodego
	miejsca i pozostałości po budynkach		skupiny krzewów
	ogrodzenie trwałe cegła, kamień		żywoploty
	— " — żeliwne		skarpy
	— " — betonowe		drogi dawne dobrze zachowane
	siatka metalowa		ślady dawnych dróg
	brak ogrodzenia		drogi założone współcześnie
	ściana budynku		granica ochrony konserwatorskiej
	bramy i furtki		granica ochr. zewn. powiązań widokowych
	a/ aktualne wejście		stanowisko i kierunek wyk. zdjęcia fotograf.
	b/ dawne wejście		
	c/ dawne wejście zamurowane		
	a/ nagrobki zabytkowe kamienne		
	b/ " " drewniane		
	c/ epitafium		
	d/ krzyż żeliwny		
	e/ krata żeliwna		
	f/ pomnik ku czci poległych		
	g/ inny nagrobek		
	groby zdewastowane		
	groby po 1945 r.		
			<u>oznaczenia gatunków drzew</u>
		1	lipa
		2	jesion
		3	kasztanowiec
		4	żywotnik/ tuja/
		5	świerk
		6	brzoza
		7	robinia
		8	dąb
		9	inne
		z	odmiana zwisająca



1. Miejscowość

Cmińsk

2. Obiekt (nazwa jak w karcie)

cmentarz paraf.

3. Zawartość wkładki (nazwa obiektu lub materiału uzupełniającego)

fotografie



Wkładkę założył: K. Myśliński V.90 BDZ Kielce  
 (imię, nazwisko, data)

Miejsce przechowywania negatywów: .....

Z-d Poligr. Jan Jasiński W-wa, ul. Wolna 13, tel. 12-43-83

56  
 78  
 910

1  
 2 | 3 | 4







1. Miejscowość

Gmińsk

2. Obiekt (nazwa jak w karcie)

cmentarz paraf.

3. Zawartość wkładki (nazwa obiektu lub materiału uzupełniającego)

fotografie



11	12	13
14	15	16

17	18	19
20	21	22

