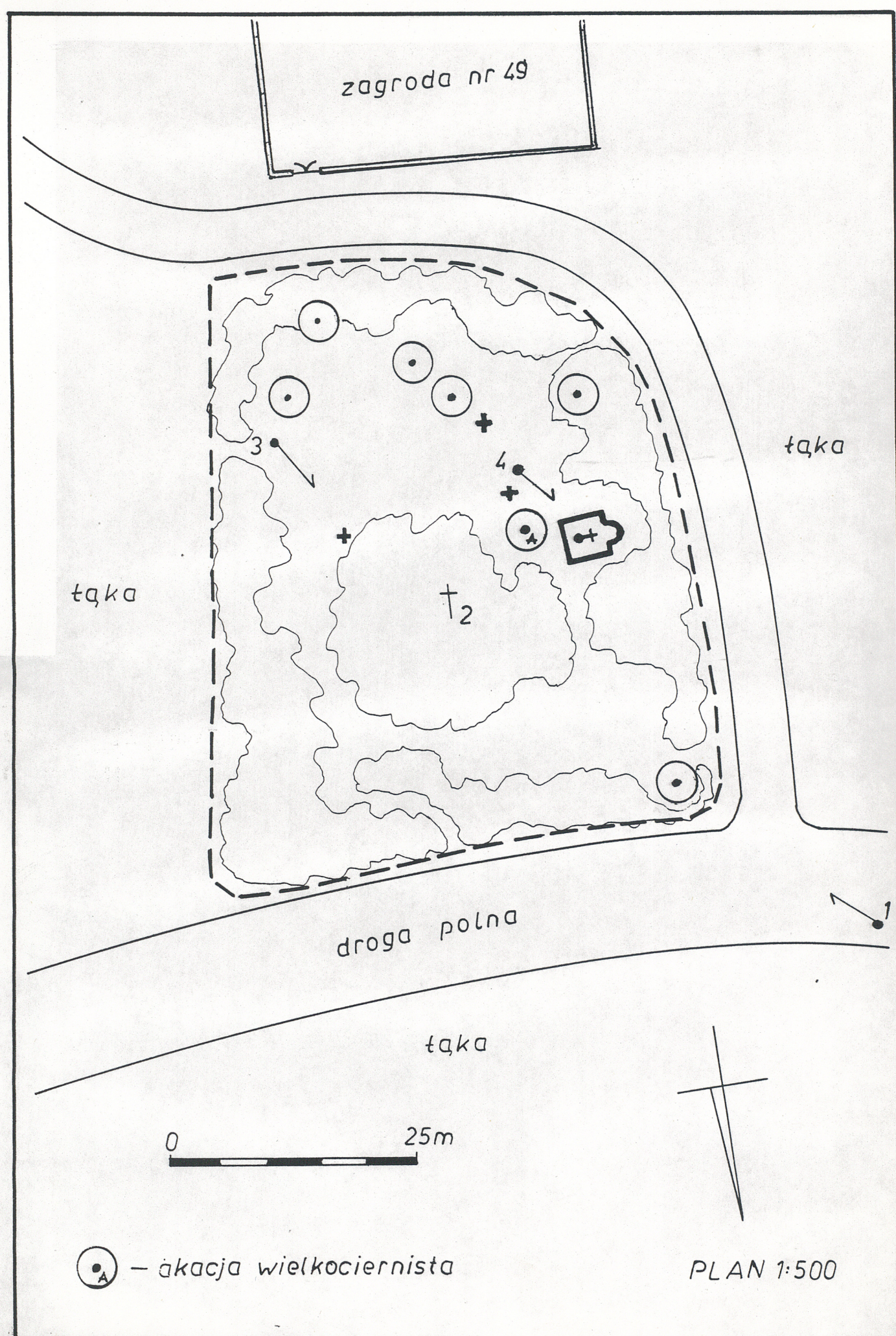


Województwo Świętokrzyskie K I E L E C K I E		<h1 style="text-align: center;">KARTA CMENTARZA</h1>		Nr 16882 Z
A	1. Miejscowość N O W Y K O R C Z Y N	6. Nazwa cmentarza (ew. nazwa dawna) parafialny tzw. "ruski"	B	13. Najstarszy istniejący nagrobek (data) 1911 Barcz - apterarz
	2. Gmina NOWY KORCZYN <i>pow. BUSKI</i>	7. Cmentarz dawny <input checked="" type="checkbox"/> tak Cmentarz nowy (po 1945 r.) <input checked="" type="checkbox"/> nie		
3. Adres cmentarza Nowy Korczyn, ok. 300 m na pd od cmentarza paraf. <i>ul. Kinga</i>		8. Data założenia poł. XIX w.	15. Groby o znaczeniu historycznym lub osób szczególnie zasłużonych Kaplica grobowa rodziny Królokowskich z poł. XIX w.	
4. Poprzednie nazwy miejscowości Nowe Miasto Korczyn		9. Przynależność wyznaniowa: obecna - <i>rymsko-katolicka</i> dawna - rzymsko-katolicka	Plan aktualny - Plan dawny - Inne materiały archiwalne -	
5. (Nie) czynny ew. podstawa zamknięcia nieczynny		10. Powierzchnia w ha: ogólna - <input type="text" value="0,25"/> wolna - <input type="text" value="-"/>		
11. Położenie cmentarza Położony w rozwidleniu dróg polnych, w polu, na zach. krańcu.			16. Bibliografia -	
12. Uwagi Ter. Org. Adm. Państwowej -			17. Uwagi użytkownika -	

C 18. ELEMENTY CMENTARZA		Czy istnieją	I L O Ś Ć					23. Charakter rozplanowania cmentarza Na planie zbliżonym do trójkąta, odpowiadającym ukształtowaniu terenu - drogi. Kaplica w stronie zach.
			Do XVIII w.	1 poł. XIX w.	2 poł. XIX w.	1 poł. XX w. (do 1945 r.)	2 poł. XX w.	
Mur ogrodzeniowy		nie						24. Czytelność układu cmentarza: - całość nieczytelna - kwater nieczytelna - nagrobków i mogił nieczytelny
Brama I-yl		nie						
Kościół		nie						
Kaplica I-el grobowa		tak			1			
Nagrobki:	wolnostojące	tak				1	2	25. Ogólny stan zachowania cmentarza (nagrobków i drzewostanu) Całkowicie zdewastowany, zarosnięty.
	przyścienne	nie						
	płyty	nie						
Mogiły		tak	ślady na całym terenie					26. Istniejące zagrożenia Zupełne zniszczenie kaplicy grobowej i nagrobka z 1911
Inne elementy		nie						
19. Które obiekty wpisane są do rejestru zabytków <i>cmentarz A-1152/92 A.52 -</i>								
20. STARODRZEW		Ilość	Ø pnia w cm	Stan zdrowotny				
lipa		-		starodrzew nie występuje				
kasztanowiec		-						
jesion		-						
tuja (żywotnik)		-						
21. Czy na terenie cmentarza znajdują się zarejestrowane pomniki przyrody ew. aleje nie								
22. Ogółem stan zachowania zieleni na cmentarzu Zarosnięty krzewami, samosiewem. Przy kaplicy - akacja wielkociernista.								
27. Wnioski w zakresie prac: - porządkowych ogrodzić, oczyścić z chaszczy, przeprowadzić remont kaplicy i nagrobka z 1911 - remontowych - konserwatorskich								
28. Wnioski w zakresie niezbędnej dokumentacji: - poszczególnych nagrobków kaplicy grobowej - ewidencji całości cmentarza tak - studium historycznego - - ewentualnie dokum. projektowej -								
29. Inne uwagi służb konserwatorskich -								30. Wypełnił: K. Wrzeszcz Data: X.1990

OZNACZENIA GRAFICZNE DO PLANÓW EWIDENCYJNYCH ZABYTKOWYCH CMENTARZY ORAZ DO KART CMENTARZY

	aktualna granica cmentarza		drzewa zabytkowe liściaste i iglaste
	pierwotna granica cmentarza		masyw starodrzewia
	budynki murowane		szpalery lub aleje
	budynki drewniane		masyw drzewostanu młodego
	miejsca i pozostałości po budynkach		skupiny krzewów
	ogrodzenie trwałe cegła, kamień		żywoploty
	— " — żeliwne		skarpy
	— " — betonowe		drogi dawne dobrze zachowane
	siatka metalowa		ślady dawnych dróg
	brak ogrodzenia		drogi założone współcześnie
	ściana budynku		granica ochrony konserwatorskiej
	bramy i furtki		granica ochr. zewn. powiązań widokowych
	a/ aktualne wejście		stanowisko i kierunek wyk. zdjęcia fotograf.
	b/ dawne wejście		<u>oznaczenia gatunków drzew</u>
	c/ dawne wejście zamurowane		1 lipa
	a/ nagrobki zabytkowe kamienne		2 jesion
	b/ " " drewniane		3 kasztanowiec
	c/ epitafium		4 żywotnik / tuja /
	d/ krzyż żeliwny		5 świerk
	e/ krata żeliwna		6 brzoza
	f/ pomnik ku czci poległych		7 robinia
	g/ inny nagrobek		8 dąb
			9 inne
			z odmiana zwisająca
	groby zdezastowane		
	groby po 1945 r.		



1:5000

← ŚERICHÓW

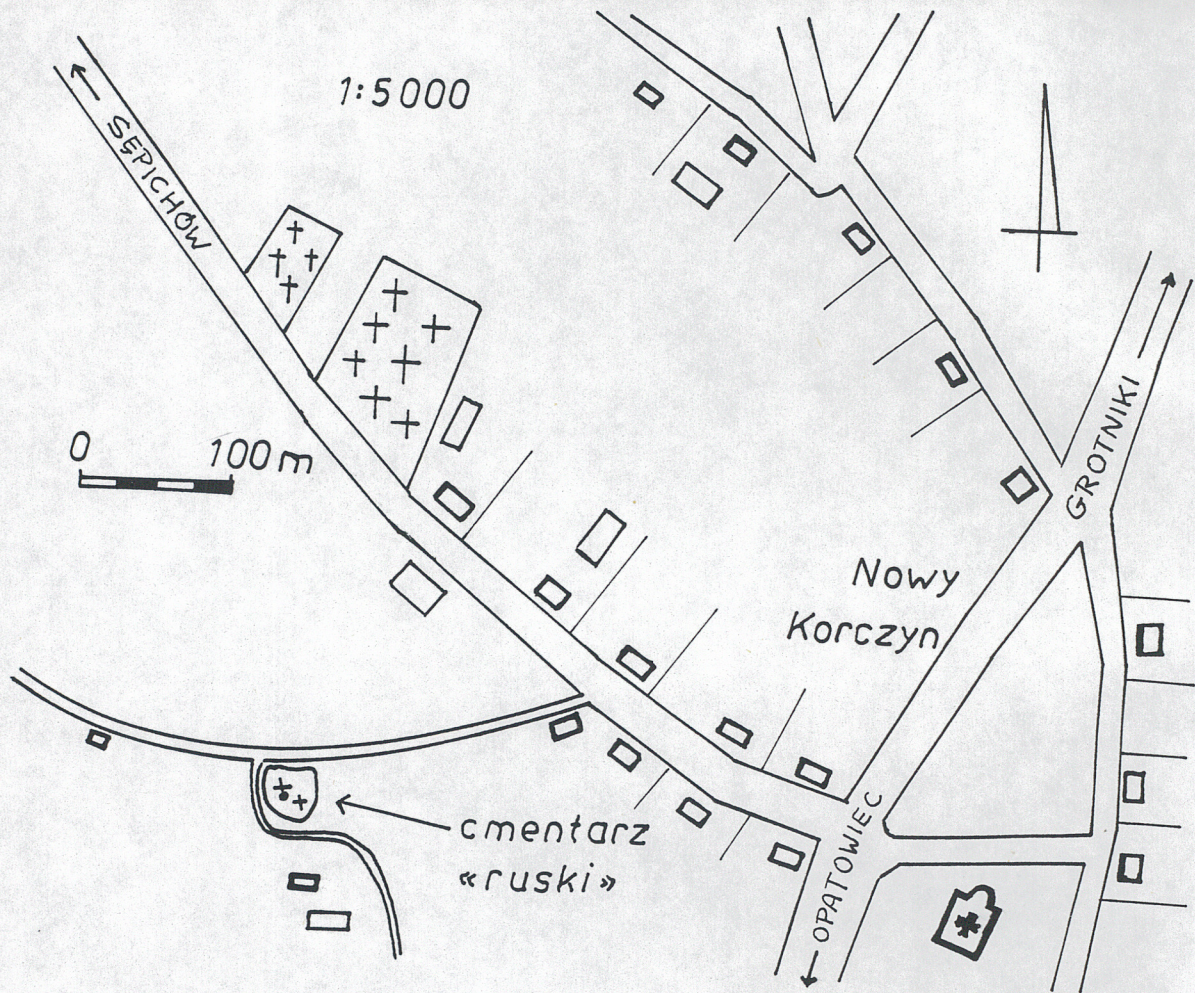
0 100 m

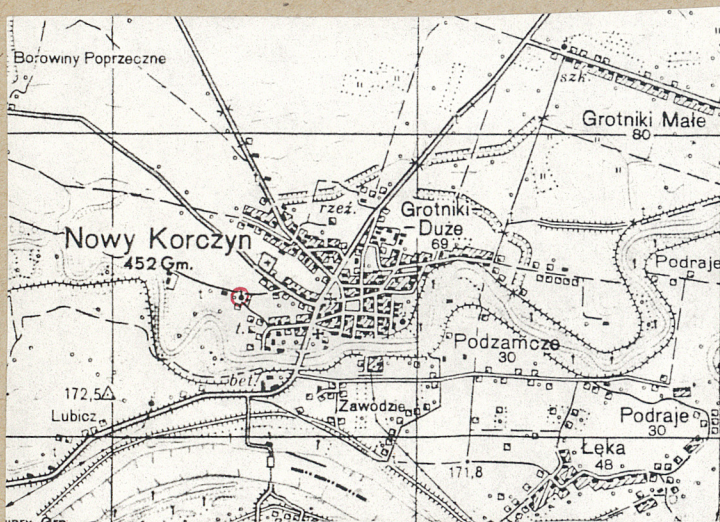
Nowy
Korczyn

→ GROŃNIKI

← cmentarz
«ruski»

← OPATOWIEC





1. WIDOK Z DROGI OD PN.-ZACH.



2.



3. WIDOK OGÓLNY WNETRZA OD PD.-WSCH.



4. KAPLICA GROBOWA RODZINY
KRÓLIKOWSKICH



5. WNĘTRZE KAPLICY