

Karta Cmentarza

NR

14239

7

A	1. Miejscowość ŻARKI - MIASTO	6. Nazwa cmentarza [ew. nazwa dawna] Kierków	B	13. Najstarszy istniejący nagrobek [data]	15. Groby o znaczeniu historycznym lub osób szczególnie zasłużonych
	2. Gmina Żarki <i>pow. MYŚKOWSKI</i>	7. Cmentarz dawny <input checked="" type="checkbox"/> Cmentarz nowy (po 1945 r.) <input type="checkbox"/>		14. Istniejąca dokumentacja cmentarza i <u>miejsce</u> jej przechowywania Plan aktualny dołączony do karty cmentarza Plan dawny — Inne materiały archiwalne —	
	3. Adres cmentarza	8. Data założenia XVIII/XIX w. po 1821 v przed 1834 v			
	4. Poprzednie nazwy miejscowości	9. Przynależność wyznaniowa: obecna — dawna — żydowska			
	5. [Nie] czynny ew. podstawa zamknięcia nie czynny	10. Powierzchnia w ha: ogólna — 0.7 ha wolna — <input type="text"/>			
	11. Położenie cmentarza Cmentarz położony poza miastem., poza zabudowaniami .Oddalony od centrum i od ulic miejskich. Dochodzi się przez strumień, lassek ,połą drogą.			16. Bibliografia —	
	12. Uwagi Ter. Org. Adm. Państwowej —			17. Uwagi użytkownika —	

18. C Elementy cmentarza		Czy istnieją	I L O Ś Ć				
			Do XVIII w.	1 poł. XIX w.	2 poł. XIX w.	1 poł. XX w. (do 1945 r.)	2 poł. XX w.
Mur ogrodzeniowy							
Brama I-yl							
Kościół							
Kaplica I-el							
Nagrobki:	wolnostojące					793	
	przyscienne						
	płyty						
Mogiły							
Inne elementy							

19. Które obiekty wpisane są do rejestru zabytków

nr rej. 416/87

20.	STARODRZEW	Ilość	Ø pnia w cm	Stan zdrowotny
	lipa			
	kasztanowiec			
	jesion			
	tuja [żywotnik]			

21. Czy na terenie cmentarza znajdują się zarejestrowane pomniki przyrody ew. aleje

22. Ogólny stan zachowania zieleni na cmentarzu *brak zieleni*

23. Charakter rozplanowania cmentarza
Cmentarz zniszczony. Brak ogrodzenia. Płyty cmentarne ustawione rzędami.

24. Czytelność układu cmentarza:

- całości
- kwater
- nagrobków i mogił

25. Ogólny stan zachowania cmentarza (nagrobków i drzewostanu) **cm. wymagający opieki**

26. Istniejące zagrożenia

27. Wnioski w zakresie prac:


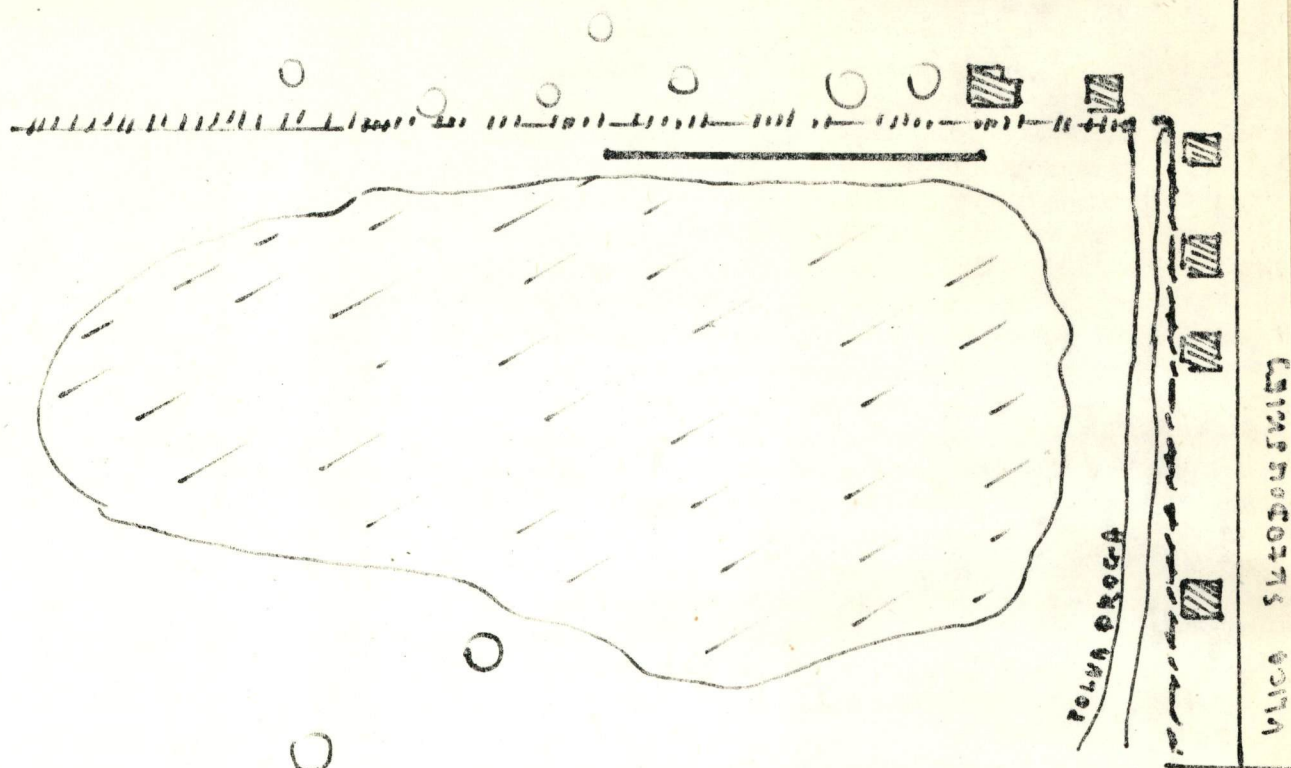
- porządkowych —
- remontowych —
- konserwatorskich —

28. Wnioski w zakresie niezbędnej dokumentacji:




- poszczególnych nagrobków +
- ewidencji całości cmentarza +
- studium historycznego —
- ewentualnie dokum. projektowej —

29. Inne uwagi służb konserwatorskich

30. Wypełnił:
Długołęcka
Data:
5.X.1986r



drewniany płot

-  domy, zabudowania gospodarskie
-  region występowania grobów żydowskich
-  ściana, na której zamontowano
- niektóre płyty grobowe




Ogólny widok cmentarza.



Widok ogólny cmentarza





Płyty nagrobne umieszczone na cementowaej podmórówce,



