

1. Obiekt

Budynek /kamienica/

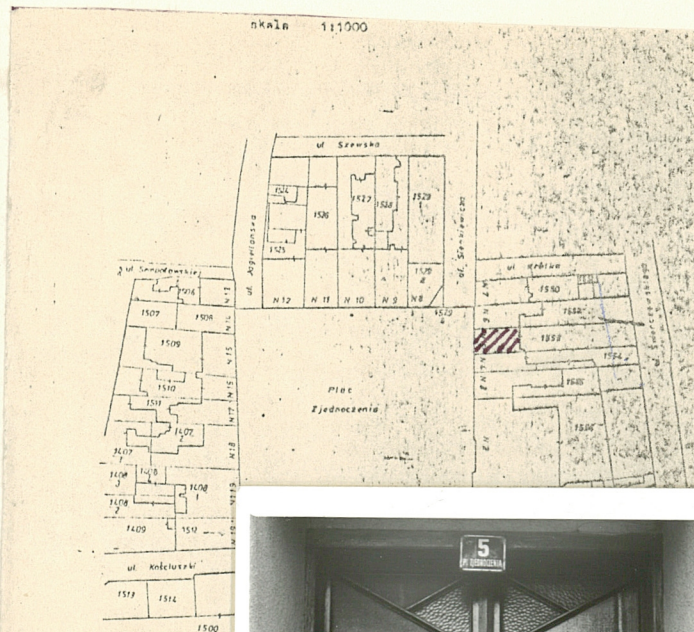
2. Czas powstania

I c.w. XIX w.

3. Miejscowość

ZYWIEC

11. Zdjęcia, rzut, przekrój, sytuacja, orientacja



4. Adres

Zywiec Pl. Zjednoczenia 5 RYNEK
nr hipoteczny

5. Przynależność administracyjna

województwo bielskie

gmina /pow. / Zywiec

6. Poprzed. ie nazwy miejscowości

Zywiec

7. Przynależność administracyjna

1 VI 1975

województwo krakowskie

powiat zywiecki

8. Właściciel i jego adres



9. Użytkownik i jego adres

J.W.



10. Rejestr zabytków

Nr A-554/91 data 01.07.91.

1. Obiekt

Budynek /kamienica/

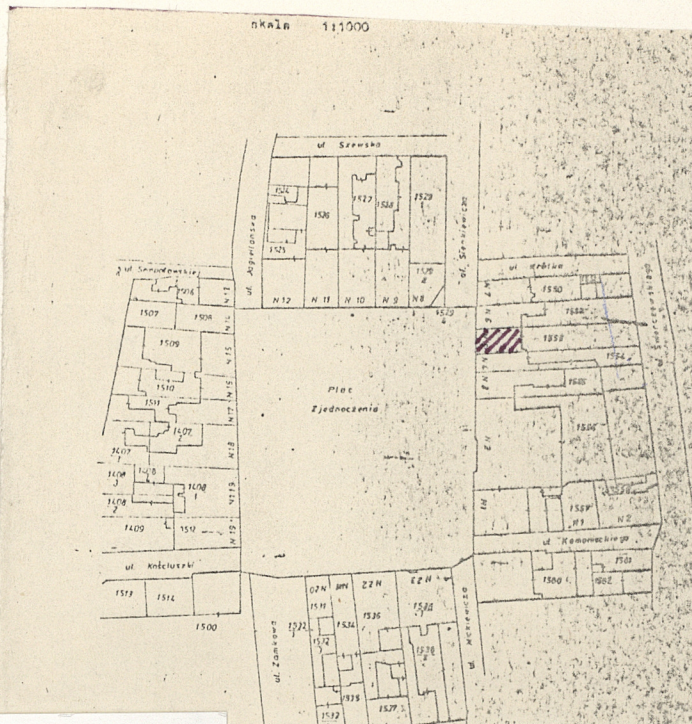
2. Czas powstania

I ćw. XIX w.

3. Miejscowość

ZYWIEC

11. Zdjęcia, rzut, przekrój, sytuacja, orientacja



4. Adres

Żywiec Pl. Zjednoczenia 5 RYNEK
nr hipoteczny

5. Przynależność administracyjna

województwo bielskie

gmina /pow. Żywiec

6. Poprzed. i.e. nazwy miejscowości


Żywiec

7. Przynależność administracyjna
1 VI 1975

województwo krakowskie

powiat żywiecki

8. Właściciel i jego adres



9. Użytkownik i jego adres

J.w.



10. Rejestr zabytków

Nr A-554/91 data 01.07.91.



12. Autorzy, historia obiektu, określenie stylu.

Budynek wzniesiony w ćwierćwieczu

XIXw. Autor projektu i wykonawcy nieznani.

Obiekt pozbawiony wyraźnych cech stylowych. Wzniesiony w miejscu wcześniejszej zabudowy drewnianej zniszczonej minionym pożarem w roku 1857.

13. Opis (sytuacja, materiał i konstrukcja, rzut, bryła, elewacje, wnętrze, wy. osażenie, instalacje)

Usytuowany w szeregu zwartej zabudowy wschodniej pierzei rynku. Wzniesiony na prostokątnej działce z podwórzem gospodarczym na zapleczu.

Murowany z cegły, piętrowy, podpiwniczony, tynkowany, nakryty pulpitowym dachem nokrytym papą.

Układ wnętrz dwutraktowy z sienią przelotową w skrajnej osi od strony południowej. Sień nakryta sklepieniem odcinkowym na gruntach, pomieszczenia usługowe na parterze sklepienie analogicznie. W pomieszczeniach usługowych na piętrze płasko sklepienie sufity. Piwnice częściowo kamienne sklepienie wtórnie ceglanymi sklepieniami odcinkowymi.

Elewacja frontowa - pierwotnie symetryczna, trójosiowa; obecnie o zachwianej symetrii w części parteru; z otworem wejściowym usytuowanym w skrajnej osi od strony południowej. Cokół budynku wyodrębniony, występujący przed lico elewacji. Wejście główne poprzedzając kilkustopniowe schody kamienne. Analogiczne wtórne schody prowadzą do pomieszczeń usługowych parteru. Kondygnację parteru od piętra oddziela profilowany gzyms kordonowy. Otwory okienne na piętrze prostokątne, wsparte na gzymsach parapetowych. Kompozycje elewacji wieńczy profilowany gzyms koronujący. Stolarka okienna na piętrze: pierwotna, dwuskrzydłowa, sześciopolowa. Stolarka drzwi wejściowych pierwotna o modernistycznych cechach stylowych, płycinowa, dwuskrzydłowa z nadświetlem. W pozostałych otworach okiennych parteru stalowa nadproża okienne i drzwiowe.

Instalacje: wodno-kanalizacyjna, elektryczna niskiego napięcia, ogrzewanie piecowe.

14. Kubatura 960 m^3

15. Powierzchnia użytkowa 220 m²

16. Przeznaczenie pierwotne
budynek mieszkalny

17. Urzytkowanie obecne

mieszkalno-usługowe

18. Prace budowlane i konserwatorskie, ich przebieg i dokumentacja

Przebudowany w 60-tych latach bieżącego stulecia z adaptacją pomieszczeń parteru na cele usługowe z częściową zmianą układu przestrzennego, wymianą stolarki /stalowe nadproża okienne i drzwiowe/ oraz przekształceniem pierwotnych otworów okiennych w dużą witrynę sklepową i dodatkowy otwór wejściowy do sklepu.

19. stan zachowania (fundamenty, ściany zewnętrzne, ściany wewnętrzne, sklepienia, stropy konstrukcje dachowe, pokrycie dachu, wyposażenie i instalacje)

Nieznaczne złuszczenia tynków elewacji tylnej.

Ubytki w pokryciu dachu.

Stan zachowania elementów konstrukcyjnych dobry.

20. Najpełniejsze postulaty konserwatorskie

Postuluję wymianę nokrycia dachu na ceramiczną dachówkę oraz zaprojektowanie mniej agresywnej reklamy adekwatnej do kształtu istniejącej architektury, wnioskuję przeprowadzenie remontu.

21. Akta archiwalne (rodzaj akt, numer i miejsce przechowania)

Plan katastralny centrum miasta 1:400; podpisany:
Stadt Saysbsch /Żywiec/ mit der Ortschaft Koliby
in Galizien /.../1844r.

Archiwum Państwowe w Żywcu - oznaczone wszystkie
budynki drewniane i murowane.

22. Bibliografia

23. Źródła ikonograficzne i fotografiala (rodzaj, miejsca przechowania, signatury)

Neg. BB i DZ BB № 072108988;

Fot. H. Peterch

- 4 -
- 11 -

1121807989 - 1122107989
11238.07989;

- 4 -

24. Uwagi różne

25. Opracował

tekst mgr. Elżbieta Danyluk

imię, nazwisko, data, podpis

plany, rysunki mgr. Elżbieta Danyluk

imię, nazwisko, data, podpis

zdjęcia fotogr. Mieczysław Peterch

imię, nazwisko, data, podpis

miejsce przechowania negatywów Archiwum WKZ

1987

Karta po wypełnieniu podlega ochronie na podstawie przepisów prawa autorskiego

26. Adnotacje o inspekcjach, informacje o zmianach (daty, imiona i nazwiska wypełniających)

27. Załączniki

1. Miejscowość

ZYWIEC

2. Obiekt (nazwa jak w karcie)

BUDYNEK, PI. Z JEDN. 5

3. Zawartość wkładki (nazwa obiektu lub materiału uzupełniającego)

DOK. FOT.



Wkładkę założył: MGR. EIZBIETA DANYLUK
(imie, nazwisko, data)

Miejsce przechowywania negatywów: ARCHIWUM BBZ, B-BIAKA

OZGraf. Z.P. Ostróda zam. 699 nakł. 23.600

Wzór ODZ 1978 r.