

A B C D E F G H I J K L Ł M N O P R S T U V W X Y Z

Nr

4007

1. Obiekt

DREWNIANY SPICHLERZ

2. Czas powstania

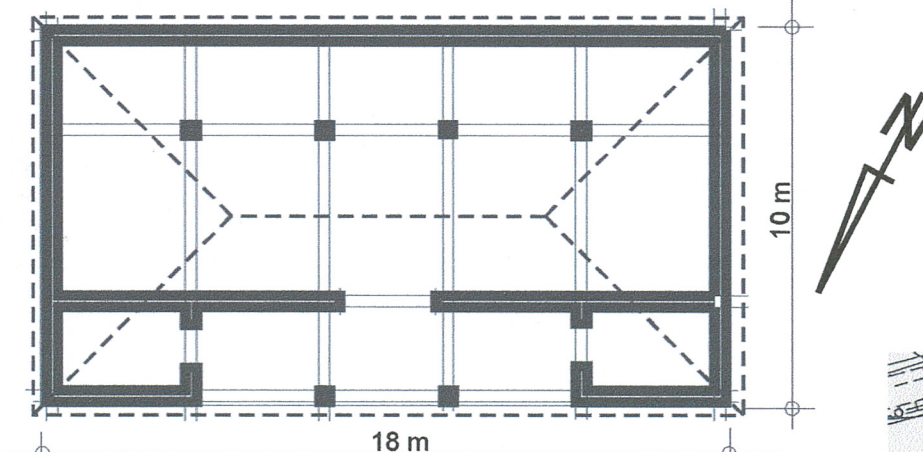
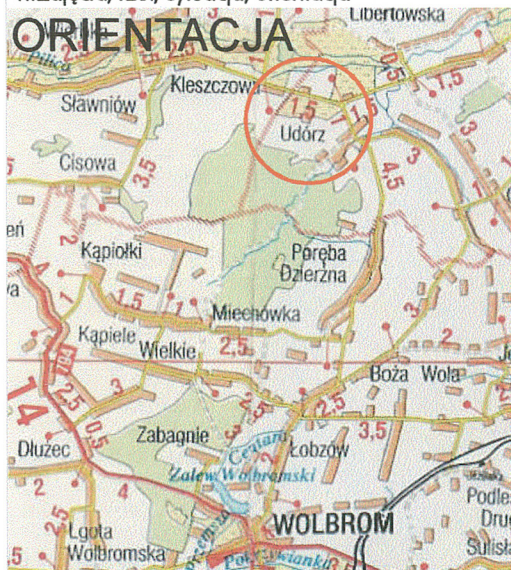
1783

3. Miejscowość

UDÓRZ

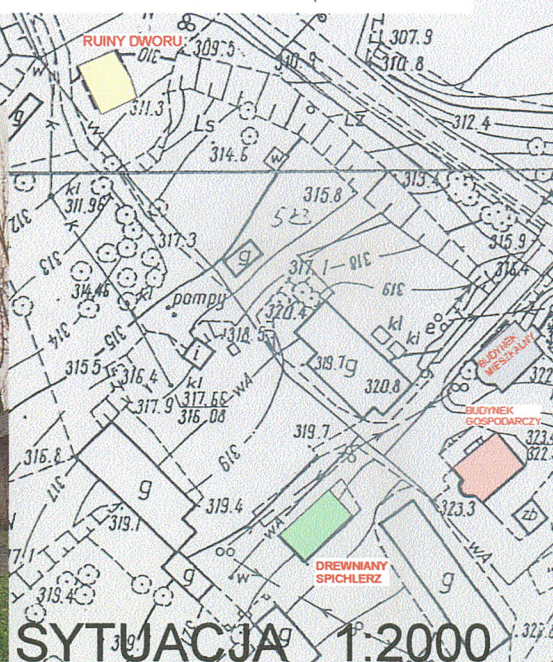

11. Zdjęcia, rzut, sytuacja, orientacja

ORIENTACJA



RZUT  
1:200

ELEWACJA PÓŁNOCNA



SYTUACJA 1:2000

4. Adres

Udórz nr 71 76

nr hipoteczny pgr nr 571,573,564

5. Przynależność administracyjna

woj. Śląskie  
pow. Zawiercie  
gm. Żarnowiec

6. Poprzednie nazwy miejscowości

Udorz

7. Przynależność administracyjna przed 1999  
województwo

KATOWICKIE

powiat PRZED 1975

zawieciański

8. Właściciel i jego adres

Stadnina Koni Udórz

9. Użytkownik i jego adres

Stadnina Koni Udórz

10. Rejestr zabytków

Nr.

1594/95

1995



13. Opis (sytuacja, materiał i konstrukcja, rzut, bryła, wnętrze, wyposażenie, instalacje)

## SYTUACJA

Spichlerz usytuowany został na nieczytelnej już dzisiaj głównej osi kompozycyjnej założenia dworskiego - biegnącej od dworu z północy do spichlerza na płd. Lokalizacja na stoku wzniesienia upadającego do potoku Udorka, na początku zabudowań folwarcznych, w odległości około 150 m od ruin dworu oraz 100m od drogi przebiegającej po wschodniej stronie działki dawnego PGR prowadzącej do Wolbromia.

## RZUT, BRYŁA, KONSTRUKCJA

Spichlerz wybudowany na rzucie prostokąta, z występami flankującymi podcień na fasadzie północnej. Konstrukcja wieńcowa, obita deskami w układzie pionowym, w fragmencie podcienia przysłupowa z oczepek podpartym dwoma słupami z zastrzałami. Obiekt przekryty dachem kopertowym konstrukcji krokwiowo-jętowej pierwotnie pokrytym gontem obecnie blachą płaską ocynkowaną. Dwukondygnacyjny, niepodpiwniczony ze stropem belkowym. W dachu od str. północnej dwie facjatki.

## ELEWACJE

Trzy elewacje (płd.wsch i zach.) bez otworów obite deskami w układzie pionowym. Fasada północna z podcieniem, centralnie umieszczonym wejściem i dwoma bocznymi.

## WNĘTRZE

Występy w elewacji płn. tworzą dwa niezależne pomieszczenia. Wnętrze jednoprzestrzenne. Brak otworów okiennych poza facjatkami w dachu.

INSTALACJE -w budynku instalacja elektryczna

12. Autorzy, historia obiektu, określenie stylu


Budynek powstał w 1783 r - data umieszczona na nadprożu jednego z wejść. Wówczas właścicielem Udorza poprzez poślubienie dziedziczki Józefy Ostarczewskiej był Jan Nepomucen Kulczycki. Przyczynił się do powstania założenia parkowego, z osiami kompozycyjnymi z których jedna, główna oś biegła od dworu poprzez bramę wjazdową do folwarku aż do drewnianego spichlerza.

Budynek spichlerza jest jednym z niewielu już przykładów świeckiego budownictwa drewnianego doby baroku zdobniałego.



widok od strony południowej



14.Kubatura  675 m <sup>3</sup>	15.Powierzchnia użytkowa  310 m <sup>2</sup>	16.Przeznaczenie pierwotne  SPICHLERZ	17.Użytkowanie obecne  BUD.GOSPODARCZY
18.Prace budowlane i konserwatorskie, ich przebieg i dokumentacja Wymiana pokrycia gontowego na blachę płaską - lata 70/80 XXw Brak danych źródłowych 		19.Stan zachowania (fundamenty, ściany zewnętrzne, ściany wewnętrzne, sklepienia, stropy, konstrukcje dachowe, pokrycie dachu, wyposażenie i instalacje)  Obiekt w słabym stanie technicznym, dość zniszczone ściany i poszycie drewniane przesuszone. Pokrycie dachu blachą ocynkowaną fragmentami skorodowane, jednak szczelne. Fundamenty kamienne częściowo zniszczone. W obiekcie funkcjonująca inst. elektryczna. Rynny z blachy ocynk. jak i rury spustowe w dobrym stanie. Strop belkowy w złym stanie, konstrukcja dachu dość dobra, miejscami naruszona. Generalnie obiekt do rewaloryzacji.	
WIDOK OD PŁN.ZACHODU, W GŁĘBI WIDAĆ WSPÓŁCZESNY BUD.GOSPODARCZY ORAZ BUD. MIESZKALNY Z POCZ XX w		20.Najpilniejsze postulaty konserwatorskie  Wykonać zabezpieczenie elementów drewnianych impregnatami. Wykonać szczegółową inwentaryzację arch.budowlaną	

21. Akta archiwalne (rodzaj akt, numer i miejsce przechowywania)

szczegółowa inwentaryzacja zieleni parku w Udórze, Zakład proj.  
i urządzania zieleni, aut. mgr A. Cielichowski, 1990  
archiwum Oddz. Woj. SOZ Katowice, nr akt. 4920

22. Biblioteka

KATALOG ZABYTEKÓW SZTUKI W POLSCE, t. VI. J. Samek

23. Źródła ikonograficzne i fotografie (rodzaj, miejsce przechowywania, sygnatury)

mapa sytuacyjno wysokościowa 1:2000 z zasobów geodezyjnych  
starostwa zawierciańskiego, 2002 r  
karta mapy 522.414.11/16

24. Uwagi różne

25. Opracował

tekst mgr inż. arch. Marek Cempla

plany, rysunki mgr inż. arch. Marek Cempla

zdjęcia fotogr. mgr inż. arch. Marek Cempla

miejsce przechowywania negatywów

Pracownia Projektowo-Konserwatorska  
**»ARKADA«**  
43-360 BYSTRA ŚLĄSKA  
ul. Juliana Fałata 202  
NIP 937-101-17-93 REGON: 070673144

KARTA PO WYPEŁNIENIU PODLEGA OCHRONIE NA PODSTAWIE PRZEPISÓW PRAWA AUTORSKIEGO

26. Adnotacje o inspekcjach, informacje o zmianach (daty, imiona i nazwiska wypełniających)

27. Załączniki

NR. 1

Niniejsza karta w dniu ..... roku  
została włączona do wojewódzkiej ewidencji zabytków  
prowadzonej przez  
Śląskiego Wojewódzkiego Konserwatora Zabytków  
w Katowicach

Śląski Wojewódzki  
Konserwator Zabytków  
w Katowicach  
Ewa Polhorska-Osióg



1. Miejscowość

UDÓRZ

2. Obiekt

SPICHLERZ DREWNIANY

3. Zawartość wkładki

ZDJĘCIA



WIDOK OD WSCHODU



WIDOK OD ZACHODU



WIDOK OD ZACHODU



WIDOK OD PÓŁNOCY

Wkładkę założył: mgr inż. arch. Marek Cempla

Miejsce przechowywania negatywów: