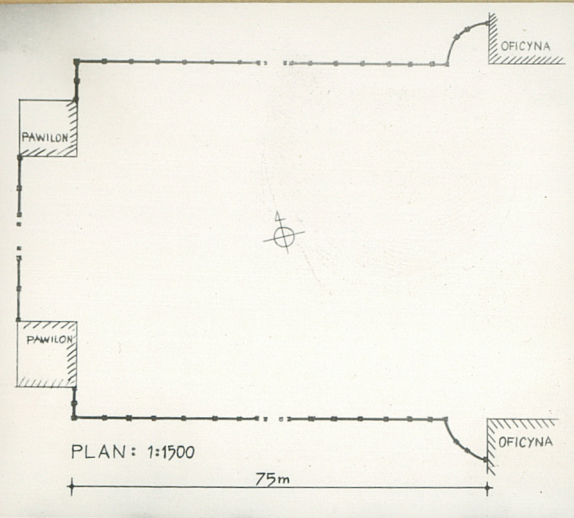






31. Szkic sytuacyjny, plan schematyczny, uwagi opisowe, fotografia



Na murowanym cokole boniowane filary zwieńczone kamiennymi szyszkami.



32. Przebieg prac konserwatorskich

| Rok | Wyszczególnienie prac | K o s z t<br>tys. zł |
|-----|-----------------------|----------------------|
|     |                       |                      |
|     |                       |                      |
|     |                       |                      |
|     |                       |                      |
|     |                       |                      |
|     |                       |                      |
|     |                       |                      |
|     |                       |                      |
|     |                       |                      |

| 33. Koszty<br>w tys. zł | Przewidywane | Rzeczywiste |
|-------------------------|--------------|-------------|
|                         |              |             |
|                         |              |             |
|                         |              |             |
|                         |              |             |
|                         |              |             |
|                         |              |             |
|                         |              |             |

| 34. Inspekcje |
|---------------|
|               |
|               |
|               |
|               |
|               |
|               |
|               |

36. Wypełnił dnia XI.68  
SB Gofubrew

37. Sprawdził dnia



Nr

A

B

C

D

E

F

G

H

I

J

K

L

M

N

O

P

R

S

T

U

V

W

X

Y

Z

SLASKIE  
Województwo

1. Obiekt zabytkowy

BRAMA PD .-ZACH. OGRODZENIA PAŁACU

2. Miejscowość

SZCZEKOCINY

3. Wiek XIX

4. Styl

5. Kubatura m<sup>3</sup>6. Powierzchnia w m<sup>2</sup>

a) zabytkowa:

b) użytkowa:

20. Przynależność administracyjna

a) województwo Kielceb) powiat Włoszczowa ZAWIERCIEc) gmina Szczekociny

7. Materiał budowlany

Przed zniszczeniem

Po odbudowie

11. Ilość budynków

14. Grunty należące do zabytku:

ha

a) ściany

kamień+cegła

12. Ilość kondygnacji

a) ogrody stylowe

21. Stacja

Nazwa stacji

Odległość od stacji w km

b) sklepienia

13. Użytkowanie wnętrza według ilości:

b) sady i grunty uprawne

a) kolejowa

Sędziszów

21

c) stropy

a) izb mieszkalnych

c) lasy

b) autobusowa

w/m

d) wiązania dachu

b) innych pomieszczeń

d) wody

22. Właściciel i jego adres

Wydział Oświaty PPRN  
Włoszczowa

8. Wyposażenie architektoniczne

15. Przeznaczenie pierwotne budynku brama

16. Użytkowanie w latach ubiegłych

17. Użytkowanie obecne brama

18. Nadaje się do użycia na

9. Autorzy i data budowy i przebudowy

Wzniesiona zapewne w 1.  
poł XIX wieku

19. Data, rodzaj i stopień zniszczeń i odbudowy

Data

O P I S

Zniszczenia  
%Odbudowa  
%

VIII.1939 r.

XI.1939 r.

XII.1945 r.

1967

stan dobry

23. Użytkownik i jego adres

Liceum Pedagogiczne w/m

24. Inwestor i jego adres

231/76/A 1.02.1978

25. Rejestr zabytku Nr 402/A  
rok 21.VI.1967 miejsce przechowywania

26. Nazwa księgi hipotecznej

27. Nr hipoteczny

28. Akta

29. Fotografie

30. Inwentaryzacja pomiarowa

10. Udostępnienie

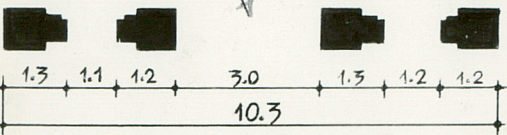
Ogólnie dostępna



31. Szkic sytuacyjny, plan schematyczny, uwagi opisowe, fotografia

PLAN 1:200

*Pn*  
*X*  
*h=5*



W formie boniowanych  
filarów zwieńczonych  
kamiennymi wazonami



32. Przebieg prac konserwatorskich

| Rok | Wyszczególnienie prac | K o s z t<br>tys. zł |
|-----|-----------------------|----------------------|
|     |                       |                      |
|     |                       |                      |
|     |                       |                      |
|     |                       |                      |
|     |                       |                      |
|     |                       |                      |
|     |                       |                      |
|     |                       |                      |
|     |                       |                      |

| 33. Koszty<br>w tys. zł | Przewidywane | Rzeczywiste |
|-------------------------|--------------|-------------|
|                         |              |             |
|                         |              |             |
|                         |              |             |
|                         |              |             |
|                         |              |             |
|                         |              |             |
|                         |              |             |
|                         |              |             |

34. Inspekcje

36. Wypełnił dnia *XI.62*  
*SB Grotubiel*

37. Sprawdził dnia



Nr

A

B

C

D

E

F

G

H

I

J

K

L

M

N

O

P

R

S

T

U

V

W

X

Y

Z

SLASKIE  
Województwo  
MIASTO

1. Obiekt zabytkowy

BRAMA PN.-ZACH. OGRODZENIA PAŁACU

2. Miejscowość

SZCZĘKOCINY

3. Wiek  
XIX

4. Styl

5. Kubatura m<sup>3</sup>6. Powierzchnia w m<sup>2</sup>

a) zabytkowa:

b) użytkowa:

20. Przynależność administracyjna

a) województwo **Kielce**b) powiat **Włoszczowa ZAWIERCIE**c) gmina **Szczekociny**7. Materiał  
budowlanyPrzed znisz-  
czeniemPo  
odbudowie

11. Ilość budynków

14. Grunty należące do zabytku:

ha

a) ściany

cegła+kamień

12. Ilość kondygnacji

a) ogrody stylowe

21. Stacja

Nazwa stacji

Odległość  
od stacji  
w km

b) sklepienia

13. Użytkowanie wnętrza  
według ilości:

b) sady i grunty uprawne

a) kolejowa

Sędziszów

21

c) stropy

a) izb mieszkalnych

c) lasy

b) autobusowa

d) wiązania  
dachu

b) innych pomieszczeń

d) wody

22. Właściciel i jego adres

Wydział Oświaty PPRN  
Włoszczowa

e) krycie dachu

c) piwnic

e) inne

8. Wyposażenie architektoniczne  
Kamienne wazony15. Przeznaczenie pierwotne budynku **brama**

16. Użytkowanie w latach ubiegłych

17. Użytkowanie obecne

brama

18. Nadaje się do użycia na

19. Data, rodzaj i stopień zniszczeń i odbudowy

Data

O P I S

Znisz-  
czenia  
%Odbu-  
dowa  
%

VIII.1939 r.

XI.1939 r.

XII.1945 r.

1957

stan: dobry

23. Użytkownik i jego adres

Liceum Pedagogiczne w/m

24. Inwestor i jego adres

231/76/A 1.02.1978

25. Rejestr zabytku Nr **402/A**rok **21.V.1967** miejsce przechowywania

26. Nazwa księgi hipotecznej

27. Nr hipo-  
teczny

28. Akta

29. Fotografie

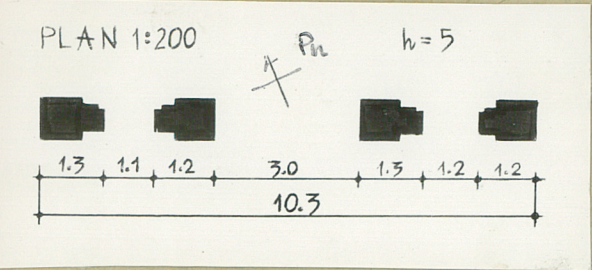
30. Inwentaryzacja pomiarowa

10. Udostępnienie

Ogólniedostępna



31. Szkic sytuacyjny, plan schematyczny, uwagi opisowe, fotografia



W formie boniowanych filarów zwieńczonych kamiennymi wazonami.



32. Przebieg prac konserwatorskich

| Rok | Wyszczególnienie prac | K o s z t<br>tys. zł |
|-----|-----------------------|----------------------|
|     |                       |                      |
|     |                       |                      |
|     |                       |                      |
|     |                       |                      |
|     |                       |                      |
|     |                       |                      |
|     |                       |                      |
|     |                       |                      |
|     |                       |                      |
|     |                       |                      |

33. Koszty  
w tys. zł

Przewidywane

Rzeczywiste

34. Inspekcje

35. Uwagi różne

36. Wypełnił dnia XI.68

*S. Białobiel*

37. Sprawdził dnia