

1. Obiekt

484/3

OWCZARNIA

2. Czas powstania

K. XVIII w

3. Miejscowość

SIEDLIKA

4. Adres

Siedlika 55

Nr hipoteczny

5. Przynależność administracyjna

Województwo Śląskie
Powiat Zawiercie
Gmina Szczekociny

6. Poprzednie nazwy miejscowości

7. Przynależność administracyjna
przed 31. XII. 1998

Województwo Częstochowskie

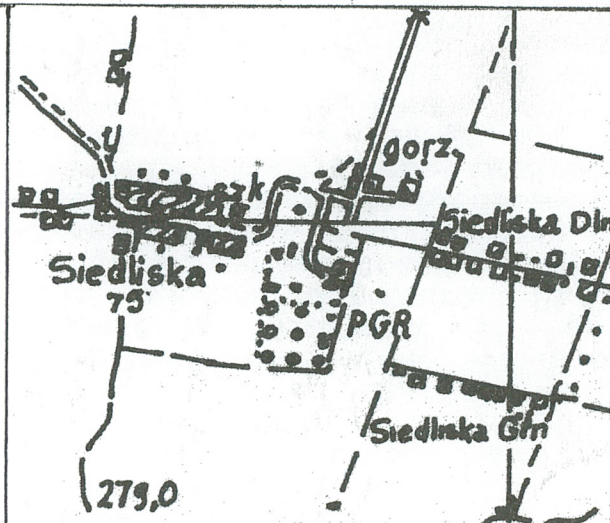
Powiat

8. Właściciel i jego adres

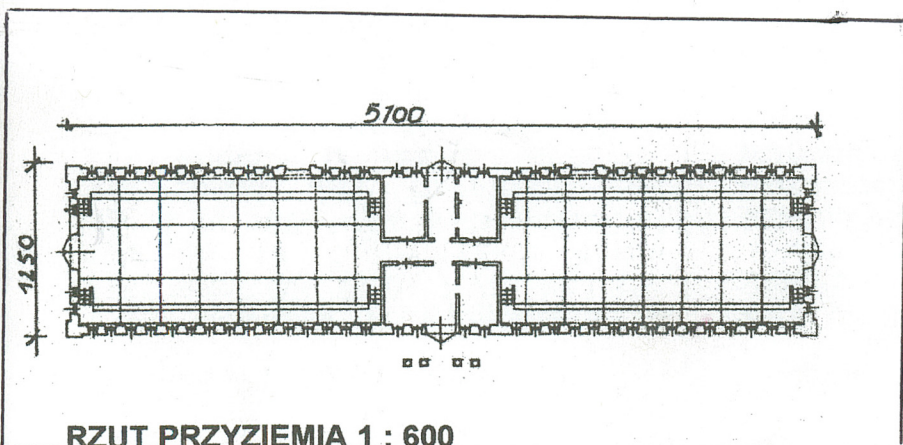
9. Użytkownik i jego adres

10. Rejestr zabytków

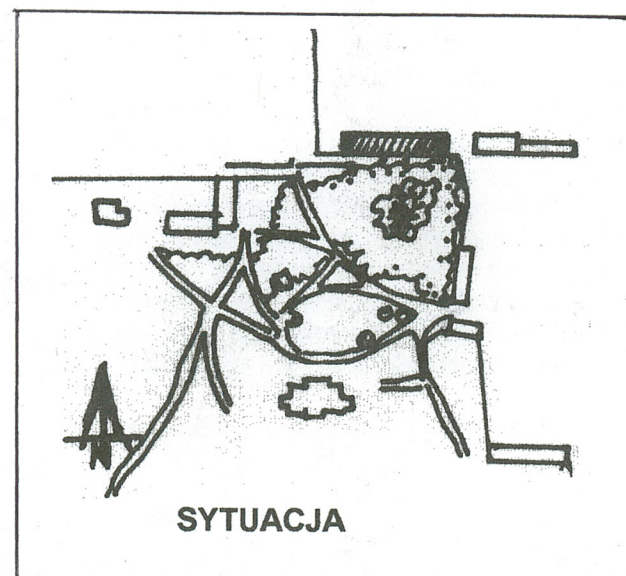
Nr. 582 Data 1998



ORIENTACJA 1 : 25 000



RZUT PRZYZIEMIA 1 : 600



SYTUACJA

12. Autorzy obiektu, określenie stylu

Wieś Siedliska wzmiankowana w 1381 roku. Od XV do XVIII stulecia należała do Tęgoborskich herbu Bylina. W 1680 roku jako właściciel występował Jan Szypowski. W XVIII wieku w skład majątku, którego właścicielami byli Małachowscy herbu Nałęcz, oprócz wsi Siedliska wchodziły folwarki w Małachowie i w Tęgoborzu. Około 1750 roku prawdopodobnie z inicjatywy Małachowskich w Siedliskach wybudowano dwór i urządzono park. Prawdopodobnie wówczas też rozpoczęto budowę nowych zabudowań gospodarczych. Zabudowania gospodarcze wznoszono przez prawie 50 lat. Jako jeden z pierwszych budynków gospodarczych pojawił się zachowany do dzisiaj budynek, z portykiem od północy usytuowany pośrodku obecnego założenia dworskiego. Później sukcesywnie wznoszono kolejne budowle. Kontynuatorami rozpoczętych przez Małachowskich inwestycji byli już następni właściciele, znana rodzina Komorowskich, którzy pozostali w Siedliskach aż do zakończenia drugiej wojny światowej. Po wojnie majątek znacjonalizowano i przekazano w użytkowanie powstałemu na tym terenie PGR-Huta Stara. W 1990 roku majątek przejęła Agencja Własności Rolnej Skarbu Państwa Oddział Terenowy w Opolu, a następnie sprzedała osobie fizycznej obecnym właścicielem części gospodarczej

13. Opis (sytuacja, materiał i konstrukcja, rzut, bryła, elewacje, wnętrze, wyposażenie, instalacje)

SYTUACJA obiekt jest jednym z elementów tworzących zespół dworski w Siedliskach, który zajmuje południową część wsi. Owczarnia zlokalizowana jest na północ od części parkowej, na granicy założenia parkowego i gospodarczego.

MATERIAŁ KONSTRUKCJA budynek murowany, otynkowany, nie podpiwniczony.

fundamenty : z kamienia polnego na zaprawie wapiennej, **ściany** : z kamienia wapiennego i cegły na zaprawie wapiennej, obustronnie tynkowane, **strop** : konstrukcji drewnianej, belkowo-słupowy, **wieżba** : drewniana, płatwiowo-krokwiova, ze stolcami, stojącymi, stężonymi poziomo i pionowo, **dach** : dwuspadowy, z szerokim okapem na krokstynach, strych doświetlony lukarnami z dwuspadowymi daszkami pokryty płytami z eternitu falistego, **podłogi, posadzki** : wylewka betonowa, **otwory okienne** : zbliżone do kwadratu, lekko rozglifione do wewnątrz, okna drewniane, krosnowe, czterokwaterowe, pojedyncze, w szczycie od wschodu i zachodu otwór okrągły **otwory drzwiowe** : prostokątne, zamknięte łukiem odcinkowym, dwa otwory zamurowane pustakami, wewnątrz otwory prostokątne: zewnętrzne drzwi drewniane, dwuskrzydłowe, klepkowe, z zawiasami pasowymi, długimi : wewnętrzne jednoskrzydłowe, deskowe.

RZUT : w kształcie wydłużonego prostokąta, z wydzielonymi prowizorycznie pomieszczeniami w części centralnej od południa 4 pomieszczenia, od północy dwa, pomiędzy wydzielonymi pomieszczeniami otwarte przejście, łączące dwa wnętrza od wschodu i zachodu wzdłuż ścian podłużnych podwyższenie z ukształtowanymi korytami. Wejścia do obiektu od wschodu, zachodu, północy i południa przez szerokie wrota, pierwotnie od północy znajdowały się trzy wejścia rozmieszczone symetrycznie w części centralnej.

BRYŁA : prostopadłościenna z portykiem od północy, przykryta dachem dwuspadowym z trzema lukarnami od południa.

ELEWACJE : proste pozbawione detalu architektonicznego, wszystkie narożniki podkreślone lizenami.

Północna; d. frontowa 35 osiowa, w osiach otwory okienne. W 18 osi otwór wejściowy, obramiony płaską opaską, w nim wrota. Środkowa część budynku wyróżniona reprezentacyjnym portykiem, wspartym na 4 masywnych kolumnach, zwieńczony trójkątnym szczytem.

Południowa : 33 - osiowa, w osiach 30 otworów okiennych oraz trzy otwory drzwiowe, zamknięte łukiem odcinkowym, obramione szeroką prostą opaską, w otworze środkowym wrota, dwa skrajne wypełnione pustakami 5 i 6 osi oraz 28 i 29 wyodrębnione niewielkim kilkucentymetrowym występem.

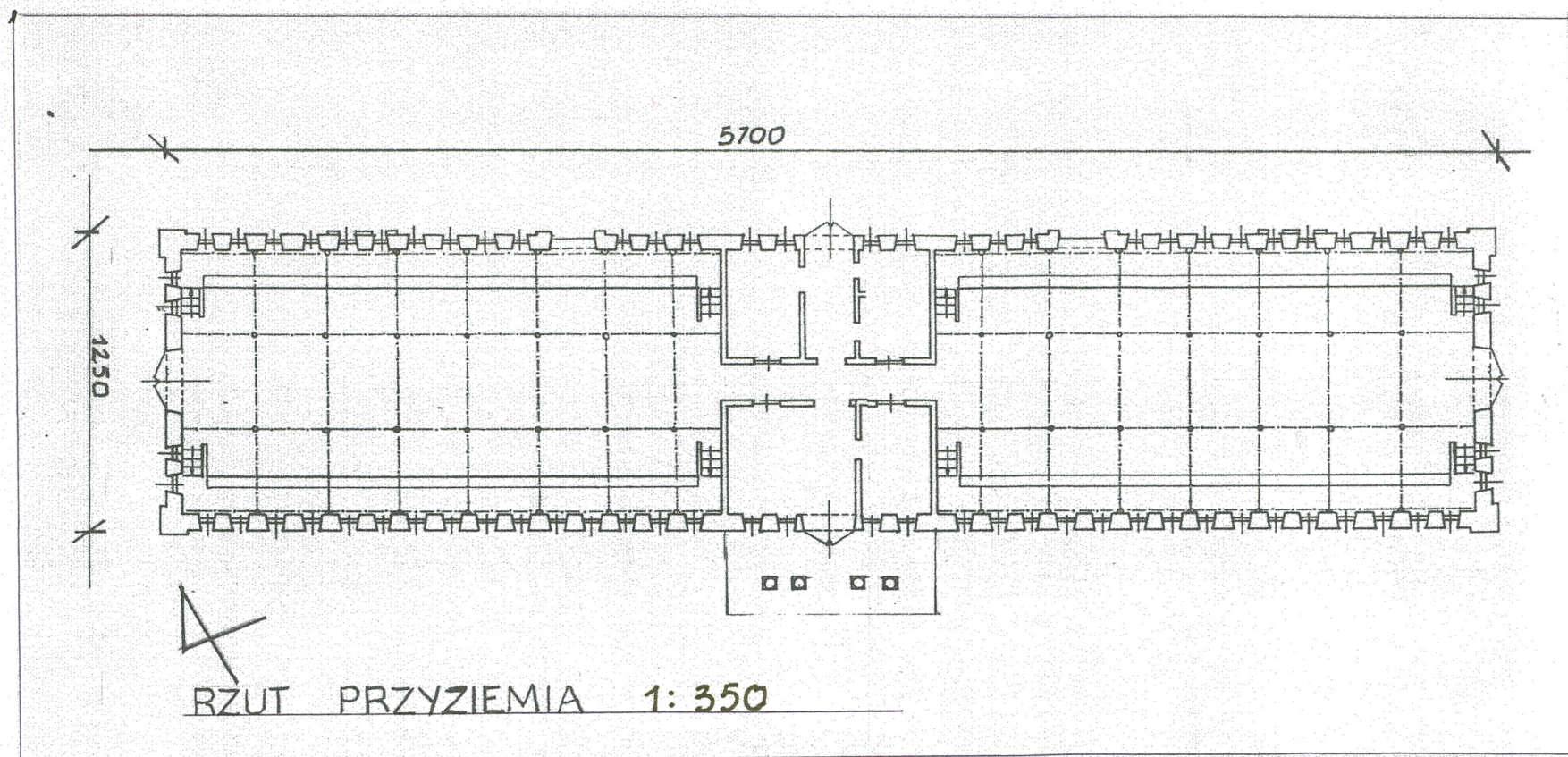
Wschodnia i zachodnia : identyczne 5-cio osiowe, w osi środkowej otwór drzwiowy, zamknięty łukiem odcinkowym z szeroką prostą opaską, w nim wrota, w pozostałych osiach otwory okienne, w szczycie nad wrotami otwór prostokątny - wejście na strych, powyżej okrągły mały otwór.

WNĘTRZE, **WYPOSAŻENIE** : brak elementów zabytkowych. **INSTALACJE** : elektryczna, kanalizacja sanitarna z odprowadzeniem do osadnika.

<p>14. Kubatura</p> <p>3662,5</p>	<p>15. Powierzchnia użytkowa</p> <p>712,5 m</p>	<p>16. Przeznaczenie pierwotne</p> <p>Gospodarcze</p> <p>19. Stan zachowania (fundamenty, ściany zewnętrzne, ściany wewnętrzne, sklepienia, stropy, konstrukcje dachowe, pokrycie dachu, wyposażenie instalacje)</p> <p>Ogólnie dostateczny Ściany zewnętrzne zawilgocone, poważne ubytki w tynkach, zwłaszcza od południa, w kolumnach portyku poważne ubytki. Ściany wewnętrzne, silnie zawilgocone, ubytki w tynku. Stropy stan dobry Konstrukcja dachu stan dobry Pokrycie dachu nieuszczelnione. Brak stolarki okiennej w wielu otworach, wrota i drzwi zewnętrzne zniszczone, wewnętrznych brak.</p>	<p>17. Użytkowanie obecne</p> <p>Gospodarcze</p>
<p>18. Prace budowlane i konserwatorskie, ich przebieg i dokumentacja</p> <p>Brak informacji o przeprowadzonych pracach budowlanych.</p>		<p>20. Najpilniejsze postulaty konserwatorskie.</p> <p>Zabezpieczenie obiektu poprzez uszczelnienie dachu i osuszenie budynku.. Zagospodarowanie w sposób właściwy dla obiektu.</p>	

<p>14. Kubatura</p> <p>3662,5</p>	<p>15. Powierzchnia użytkowa</p> <p>712,5 m</p>	<p>16. Przeznaczenie pierwotne</p> <p>Gospodarcze</p> <p>19. Stan zachowania (fundamenty, ściany zewnętrzne, ściany wewnętrzne, sklepienia, stropy, konstrukcje dachowe, pokrycie dachu, wyposażenie instalacje)</p> <p>Ogólnie dostateczny Ściany zewnętrzne zawilgocone, poważne ubytki w tynkach, zwłaszcza od południa, w kolumnach portyku poważne ubytki. Ściany wewnętrzne, silnie zawilgocone, ubytki w tynku. Stropy stan dobry Konstrukcja dachu stan dobry Pokrycie dachu nieszczelne. Brak stolarki okiennej w wielu otworach, wrota i drzwi zewnętrzne zniszczone, wewnętrznych brak.</p>	<p>17. Użytkowanie obecne</p> <p>Gospodarcze</p>
<p>18. Prace budowlane i konserwatorskie, ich przebieg i dokumentacja</p> <p>Brak informacji o przeprowadzonych pracach budowlanych.</p>		<p>20. Najpilniejsze postulaty konserwatorskie.</p> <p>Zabezpieczenie obiektu poprzez uszczelnienie dachu i osuszenie budynku.. Zagospodarowanie w sposób właściwy dla obiektu.</p>	

1. Miejscowość SIEDLIKA	2. Obiekt (jak w karcie) OWCZARNIA	3. Zawartość wkładki (nazwa obiektu, lub materiału uzupełniającego) RZUT
-----------------------------------	--	--



pow. 712,5 m²
lub 4275,0 m³

Wkładkę założył S. Zalewski

1. Miejscowość SIEDLIKA	2. Obiekt (jak w karcie) Owczarnia	3. Zawartość wkładki (nazwa obiektu lub materiału uzupełniającego) Fotografie
-----------------------------------	--	---



1



2



3



5.

1. Elewacja północna (frontowa)
2. Elewacja południowa
3. Elewacja wschodnia
4. Elewacja zachodnia
5. Widok na portyk - od północy

Wkładkę założył **S. Zaleski**

Przechowywanie negatywów

SOZ Częstochowa

1. Miejscowość SIEDLIKA	2. Obiekt (jak w karcie) Owczarnia	3. Zawartość wkładki (nazwa obiektu lub materiału uzupełniającego) Fotografie
-----------------------------------	--	---



6.



7



6. Fragment elewacji południowej
7. Widok na kroksztyny od północy
8-9 Widok na wnętrze
10. Widok na belkowy strop

S. Zaleski

Wkładkę założył

Przechowywanie negatywów

SOZ Częstochowa