

1. Obiekt

419/2

**KAPLICA BOŻEGO CIAŁA**  
(PD.-ZACH.)

2. Czas powstania

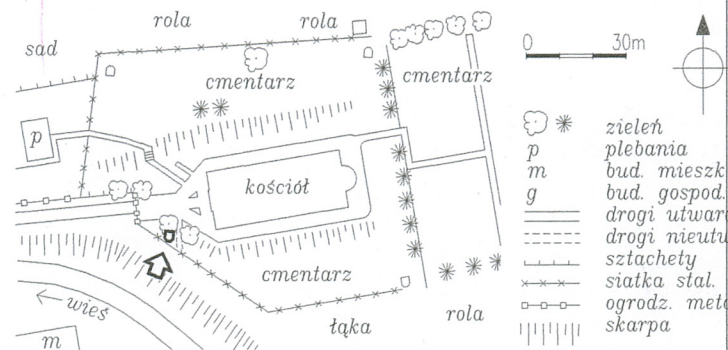
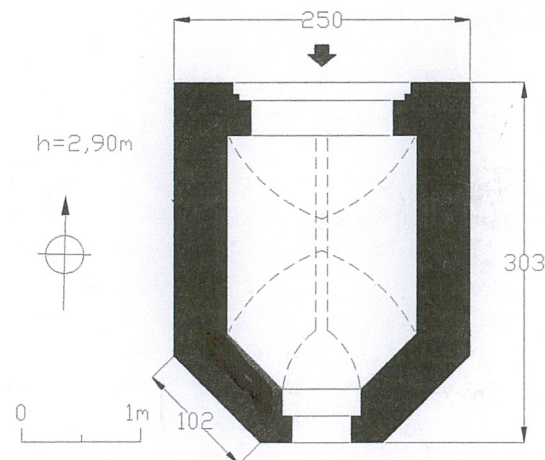
ok. 1846 r;

3. Miejscowość

**SŁAWIKÓW**

11. Zdjęcie, rzut, przekrój, sytuacja, orientacja

1.



4. Adres

ul. Parkowa 48; 19A

47-417 Łubowice

nr działki 157;

5. Przynależność administracyjna

województwo śląskie

powiat Racibórz

gmina Rudnik

6. Poprzednie nazwy miejscowości

Sławikau, od 1936 Bergkirch;

7. Przynależność administracyjna do 31.12.1998 r

województwo katowickie

gmina Rudnik

8. Właściciel i jego adres

parafia rzym.-kat. pw.

św. Jerzego; loco;

9. Użytkownik i jego adres

j.w.;

10. Rejestr zabytków

nr....Op.-616/66... data .....



Nowy, wzniesiony w l. 1843–44 neoromański kościół w Sławikowie, powstał z inicjatywy księdza Antona Krause, który urząd proboszcza w Sławikowie pełnił w l. 1827–1880. Za jego czasów, w 2 poł. XIX w., wzniesiono także **klasycystyczne** kaplice, używane do nabożeństw na święto Bożego Ciała.

**SYTUACJA.** Sławików – wieś w Kotlinie Raciborskiej, w odl. ok. 14 km na pn. od Raciborza – siedziby starostwa powiatowego, położona na granicy woj. śląskiego i opolskiego. Zabudowania wsi zgrupowane są przy skrzyżowaniu lokalnej szosy Łany – Grzegorzowice, z podrzędną drogą w kierunku Odry i wsi Lasaki.

Kaplica jest jedną z czterech, znajdujących się na terenie posesji kościoła parafialnego pw. św. Jerzego. Posesja usytuowana jest na wzniesieniu ponad wsią, po pn. stronie drogi ku Lasakom. Jej nieregularny kształt określa współczesne ogrodzenie z siatki metalowej, z bramą i furtkami zach. Dojazd na teren kościoła stanowi krótka zach. droga z płyt betonowych, łącząca się z drogą przelotową. Kościół zajmuje centralną część parceli. Kapliczki zlokalizowano w jej narożach. Opisywana kapliczka zajmuje pn.-wsch. narożnik pierwotnej posesji. Frontem zwraca się ku, położonej nieco niżej świątyni, od wsch. i pn. sąsiaduje bezpośrednio z żywopłotem, określającym pierwotne granice działki, powiększonej współcześnie o wsch. część nowego cmentarza; na wprost elewacji zach. rozciąga się porośnięty trawą teren starego cmentarza parafialnego.

**MATERIAŁ. KONSTRUKCJA. TECHNIKA.**

**Ściany.** Ściany zewnętrzne murowane z cegły pełnej, obustronnie tynkowane; detal architektoniczny murowany, tynkowany (gzyms wieńczący) i wyrabiany w tynku (dekoracja ramowa szczytu) oraz kamienny (dwa obeliski w dachu kaplicy).

**Sklepienia i stropy.** Jednoprzestrzenne wnętrze nakryte ceramicznym, tynkowanym sklepieniem kolebkowym o przekroju ostrołukowym, z lunetą nad otworem okiennym.

**Wieżba dachowa.** Wieżba dachowa drewniana, niedostępna; konstrukcja płatwiowo-krokwiowa, z wypuszczonymi na zewnątrz, dekoracyjnie zaciosanymi końcami krokwi i płatwi.

**Pokrycie dachowe.** Dach kryty współcześnie dachówką bitumiczną.

**Posadzki i podłogi.** Posadzka betonowa, mocno zniszczona.

**Otwory.** *Otwory okienne.* Wnętrze kapliczki oświetlone tylko jednym okienkiem, umieszczonym na osi środkowej elewacji pn.; mały otwór w kształcie prostokąta stojącego zamkniętego pełnym łukiem; okno drewniane, krosnowe, stałe.

*Otwory drzwiowe zewnętrzne.* Główne i jedyne wejście zlokalizowano na osi elewacji frontowej, pd.; mały prostokątny otwór zamyka łuk pełny; drzwi jednoskrzydłowe drewniane, w konstrukcji ramowo-płycinowej, przeszklone w górnych płycinach, powtarzają kształt otworu.

**RZUT.** Mała budowla założona na rzucie prostokąta o krępych proporcjach, z osią podłużną w kierunku pn.-pd. i trójbocznym zamknięciem pn. Oś podłużną kaplicy i symetrię układu podkreślają otwory: okienny pn. i wejściowy, pd.

**BRYŁA.** Mała budowla o prostej kubicznej, nierozczłonkowanej bryle, nakrytej dachem 2-spadowym, o małym kącie nachylenia połaci, z szerokim okapem krokwiowym i płatwiowym. Dach przechodzi w wielopołaciowy nad trójbocznie zamkniętą częścią pn. Elewacja frontowa zwieńczona trójkątnym szczytikiem. Jedyne urozmaicenie bryły stanowią dwa kamienne obeliski, wyrastające symetrycznie z połaci dachowych nad elewacją frontową.



<p>14. Kubatura</p> <p>20,5 m<sup>3</sup></p>	<p>15. Powierzchnia użytkowa</p> <p>3,2 m<sup>2</sup></p>	<p>16. Przeznaczenie pierwotne</p> <p>kaplica Bożego Ciała</p>	<p>17. Użytkowanie obecne</p> <p>funkcje magazynowe</p>
<p>18. Prace budowlane i konserwatorskie, ich przebieg i dokumentacja</p> <p>➔ 1998 r — remont zewnętrzny – remont pokrycia dachowego, remont elewacji zewnętrznych (wymurowanie nowego gzymsu wieńczącego, wymiana tynków, odtworzenie dekoracji ramowej szczytu, wymiana okna, założenie podokiennika z lastriko);</p>		<p>19. Stan zachowania (fundamenty, ściany zewnętrzne, ściany wewnętrzne, sklepienia, stropy, konstrukcje dachowe, pokrycie dachu, wyposażenie i instalacje)</p> <p>obiekt częściowo zachowany w pierwotnej formie, ze zdewastowanym wnętrzem; użytkowany niezgodnie z przeznaczeniem (komórka z narzędziami grabarza);</p> <p>ogólny stan techniczny średni; w ostatnich latach poddana remontowi zewnętrznemu, który objął remont pokrycia dachowego, remont elewacji zewnętrznych (wymurowanie nowego gzymsu wieńczącego, wymiana tynków, odtworzenie dekoracji ramowej szczytu, wymiana okna, założenie podokiennika z lastriko); ściany mocno zawilgocone w dolnych partiach; wnętrze nie wyremontowane – zniszczona posadzka, skorodowane tynki; brak rzeźby ewangelisty w niszy szczytu;</p> <p>20. Najpilniejsze postulaty konserwatorskie</p> <p>⇒ rekonstrukcja figury św. Marka Ewangelisty z lwem, na podstawie figur w pozostałych kaplicach;</p> <p>⇒ osuszenie ścian;</p> <p>⇒ remont wnętrza – wymiana tynków wewnętrznych, remont posadzki; odtworzenie ołtarza;</p> <p>⇒ zagospodarowanie obiektu, przywrócenie mu dawnej funkcji kultowej;</p>	

<p>21. Akta archiwalne (rodzaj akt, numer i miejsce przechowywania)</p>	<p>24. Uwagi różne.</p> <hr/> <p>25. Opracował</p> <p>tekst ..... PDZ ALMA Jacek Sawiński 20.07.2001</p> <p>plany i rysunki ..... PDZ ALMA Jacek Sawiński 20.07.2001</p> <p>zdjęcia ..... PDZ ALMA Jacek Sawiński 20.07.2001</p> <p>miejsce przechowywania negatywów: archiwum autora</p> <p>Karta po wypełnieniu podlega ochronie na podstawie przepisu prawa autorskiego</p>
<p>22. Bibliografia</p> <p>J. SLAWIK, Geschichte des Kirchortes Slawikau Kr. Ratibor O.-S., Ratibor 1925, S. 69;</p> <p>H. STASIŃSKI, E. WIECZOREK, Racibórz i Okolica. Przewodnik., K-ce 1994, str. 119;</p>	<p>26. Adnotacje o inspekcjach, informacje o zmianach (daty, imiona i nazwiska wypełniających)</p>
<p>23. Źródła ikonograficzne i fotografia (rodzaj, miejsce przechowywania, sygnatury)</p>	<p>27. Załączniki</p> <p>⇒ wkładka nr 1: cd. opisu; mapka orientacyjna; zdjęcia;</p> <p>⇒ wkładka nr 2: zdjęcie;</p>

*J. Sawiński*



1. Miejscowość

**SŁAWIKÓW**

2. Obiekt (nazwa jak na karcie)

**KAPLICA BOŻEGO CIAŁA**  
(PD. –ZACH.)

3. Zawartość wkładki (nazwa obiektu lub materiału uzupełniającego)

cd. opisu; mapka orientacyjna; zdjęcia;

**Elewacja pn. – frontowa** – jednoosiowa, gładka ściana, przepruta szerokim, osiowym, zamkniętym prosto otworem drzwiowym; zwieńczona trójkątnym szczytem; szczyt oddzielony profilowanym gzymsem, wygierowanym po bokach w formę głowic, nie istniejących już dziś pilastrów; w tympanonie, na osi szczytu półkoliście zamknięta nisza, ujęta w opaskowe obramienie; w niszy figura, przedstawiająca św. Jana Ewangelistę z orłem; szczyt z dekoracją ramową, osłonięty szerokim okapem dachu.

**Elewacje zach. i wsch.** – gładko tynkowane, ślepe ściany pozbawione jakichkolwiek elementów artykulacyjnych, czy dekoracyjnych, zwieńczone gzymsem i szerokim okapem krokwiowym.

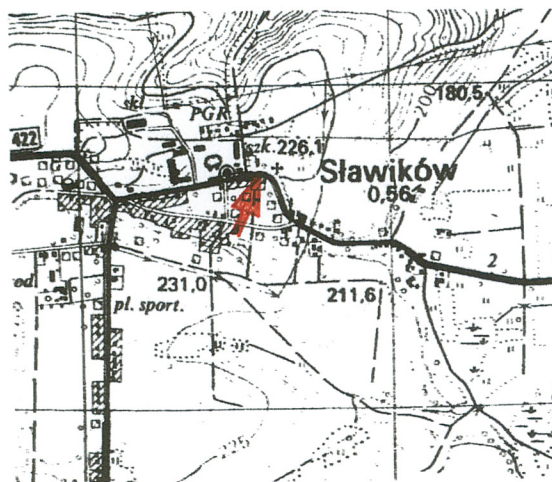
**Elewacja pd.** – ukształtowana trójbocznie; boczne ściany ślepe i gładkie, środkowa przepruta osiowym, pełnolukowo zamkniętym, smukłym otworem okiennym z prostym podokiennikiem, który stanowi jedyny element podziału ściany; całość wieńczy szeroki okap dachowy.

**WNĘTRZE.** Mała jednownętrzowa, sklepiona kaplica, z osią podłużną podkreśloną wejściem i otworem okiennym.

**WYPOSAŻENIE.** W szczycie elewacji frontowej nisza z figurą św. Jana Ewangelisty z orłem.

**INSTALACJE.** Budowla nie jest wyposażona w jakiegokolwiek instalacje.

## 2. Elewacja frontowa kaplicy.





3.



4.



5.



6.



3. Widok kaplicy od pd.-wsch.  
 4. Fragment elewacji wsch.  
 5. Szczyt elewacji frontowej.  
 6. Fragment okapu dachowego.



1. Miejscowość

**SŁAWIKÓW**

2. Obiekt (nazwa jak na karcie)

**KAPLICA BOŻEGO CIAŁA**  
(PD. -ZACH.)3. Zawartość wkładki (nazwa obiektu lub materiału uzupełniającego)  
zdjęcie;

7. Wnętrze kaplicy.

