

**KARTA EWIDENCYJNA
ZABYTKU
NIERUCHOMEGO**

A B C D E F G H I J K L Ł M N O P R S T U V W X Y Z

Nr

1313

1. Obiekt

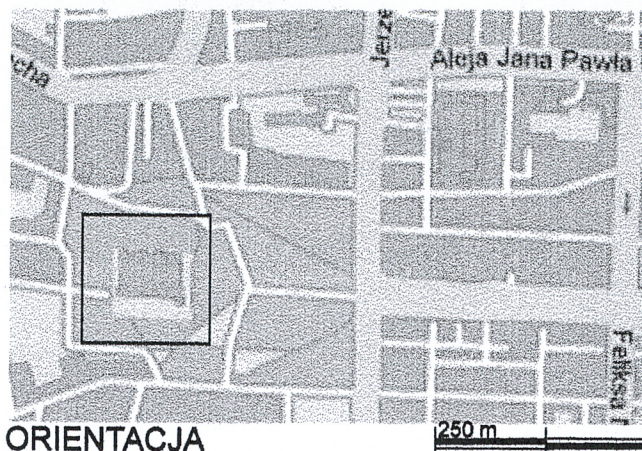
83/32
TWIERDZA JASNOGÓRSKA - KURTYNA POŁUDNIOWA

2. Czas powstania
1637 - 1639
przebudowa
1724 - 1746

3. Miejscowość

CZĘSTOCHOWA

Zdjęcie zabytku, plan sytuacyjny, orientacyjny i rzut



4. Adres

**Ul. Kordeckiego 2
42-200 Częstochowa**

nr działki geodezyjnej 1 k.m. 152
nr hipoteczny

5. Przynależność administracyjna

**Województwo śląskie
Powiat m. Częstochowa
Gmina Częstochowa**

6. Poprzednie nazwy miejscowości.

7. Przynależność administracyjna przed a) 1975 i
b) 1999

**województwo a) katowickie
b) częstochowskie**

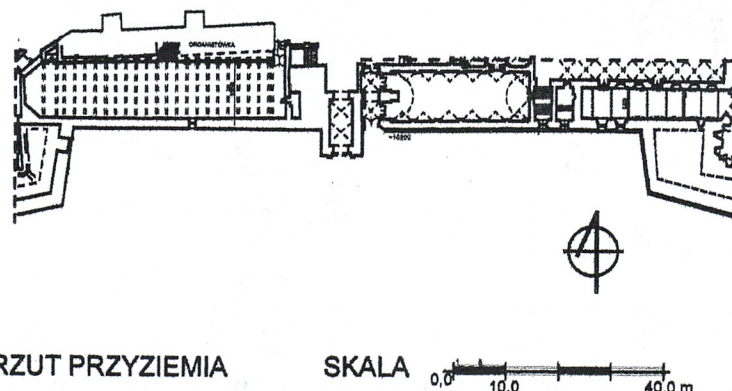
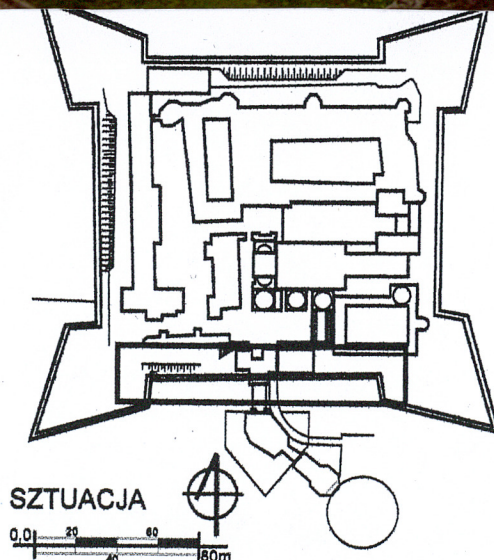
8. Właściciel i jego adres

**Klasztor Ojców Paulinów na Jasnej Górze
ul. Kordeckiego 2
42-200 Częstochowa**

9. Użytkownik i jego adres

J.w.

Rejestr zabytków. 83 z 14.11.1997
A-12, Pomnik Historii 1190/92 z 20.12.1992
17.02.1998



SKALA

0,0 10,0 20,0 30,0 40,0 m

12. Autorzy, historia obiektu, określenie stylu	13. Opis (sytuacja, materiał, konstrukcja i technika, sklepienia i stropy, konstrukcja więźby dachowej, rzut, bryła, pokrycie dachu, elewacje, wnętrza - elementy wyposażenia i wystroju, instalacje)
<p>Projekt twierdzy sporządzony został ok 1624 r. Przygotowania do jej budowy rozpoczęto już w 1621 r. i prowadzono ją etapami. W latach 1624-1630 wzniesiono wschodni front fortyfikacyjny twierdzy; w 1631-1636 front zachodni; w 1637-1639 fragmenty północne i południowe czworoboku fortecznego. Zbudowano go głównie z wapienia łamanego oraz cegły Czworoboczne obwarowania forteczne, wzniesione na rzucie prostokąta oraz zamknięty nim obszar były stosunkowo małe o wym. 172,87 x 187,52 m. W 1639 r. Władysław IV Waza nadał twierdzy Fortalicium Marianum. Przypuszczalnie do tego roku zakończone zostały tylko podstawowe roboty fortyfikacyjne, natomiast prace wykończeniowe i urządzenie twierdzy trwało do 1648, a nawet 1652 roku. Przypuszcza się, iż projektantem twierdzy mógł być Andrea dell Aqua. W latach 1631-1636 budową kierował mistrz murarski Jan Zywerth. Ponadto fortyfikacje jasnogórskie budowali: majster krakowski Stanisław Kufel, majster Marcin oraz murarze Stanisław i Janusz, a także pomocnik Raczek. Mecenat i nadzór nad budową twierdzy sprawowali król Zygmunt III, a następnie Władysław IV, w imieniu których działali urzędnicy dworscy. Twierdza otrzymała status twierdzy klasztornej, w której obowiązki komendanta pełnili aż do 1783 roku kolejni przeorowie. Zbudowana w latach 1624-1648 r. wzniesiona została zgodnie z zasadami włoskiej sztuki. Miała narys czworoboku bastionowego, którego poligon zewnętrzny miał kształt prostokąta, o bokach krótszych (wsch. i zach.)</p>	<p>Sytuacja kurtyna południowa usytuowana pomiędzy bastionem św. Jakuba – od wschodu i bastionem św. Barbary od zachodu, przerwana w centralnej części bramą wałową (Jagiellonów), do której od wschodu Spowiednica, a od zachodu kordegarda i Sala Papieska; od południa park klasztorny; od północy Wieczernik i dziedziniec główny przed bazyliką.</p> <p>Materiał, konstrukcja i technika, fundamenty, kamień wapienny na zaprawie wapiennej, posadowiony na skale wapiennej, ściany zewnętrzne od pd. kamień wapienny na zaprawie wapiennej, mur nieregularny „dziki” i warstwowy, oblicowany cegłą, od północy z cegły i kamienia wapiennego, otynkowany tynkiem gładkim; ściany wewnętrzne z cegły</p> <p>sklepienia i stropy, w Kaplicy Pokutnej i pomieszczeniu dekoratorowni – strop Kleina, w kaplicy obłożony drewnianą okładziną, w Sali Papieskiej żelbetowy strop, żebrowy, w Spowiednicy, kolebkowy z lunetami, w bramie i dawnym budynku straży – krzyżowe.</p> <p>Otwory okienne prostokątne zamknięte łukiem segmentowym, w głębokich wnękach, rozglifionych na zewnątrz, okna metalowe jednokomorowe.</p> <p>Otwory drzwiowe w elewacji północnej cz. wschodnia prostokątne w uszowatych, kamiennych portalach, zwieńczonych przełamującym się gzymsem, drzwi drewniane jednoskrzydłowe obite blachą miedzianą i okuciami w formie taśm z guzami, w polach powtarzający się herb zakonów paulinów.; w części zachodniej (do Sali Papieskiej) drewniane, dwuskrzydłowe, płycinowe.</p> <p>Posadzki w części wschodniej z płyt beżowego i brązowego konglomeratu, zachodniej szary granit</p> <p>Rzut na planie wydłużonego prostokąta, przerwany bramą, jednotraktowy, część wschodnia i zachodnia jednoprzestrzenne, nie są ze sobą skomunikowane, sale dostępne drzwiami od północy.</p> <p>Bryła nieregularna, prostopadłościenna z balustradą na całym obwodzie w postaci pełnego muru w części wschodniej przy bramie Wałowej, wyniesiony powyżej poziomu drogi wałowej budynek Spowiednicy, w części zachodniej jednopiętrowa kordegarda</p> <p>Dach z płyt betonowych, od góry ciąg pieszy, spacerowy, wyłożony płytami betonowymi</p> <p>Elewacje południowa oblicowana cegłą ceramiczną, w części zachodniej przechodzi w elewację Spowiednicy, która jest otynkowana, zwieńczona regularnie rozmieszczonymi okrągłymi oknami w płaskich obramieniach., otwory okienne (dawne strzelnicze), rozmieszczone symetrycznie</p> <p>Północna stanowi południową ścianę krużganków Wieczernika, otynkowana z trzema prostokątnymi otworami drzwiowymi, w kamiennych portalach; do części zachodniej, od północy przylega „Dom Muzykantów”.</p> <p>Wnętrze w obu salach jednoprzestrzenne, ściana południowa od wewnątrz pozostawiona nieotynkowana, widoczny kamień wapienny</p> <p>Instalacje elektryczna, co</p>

14. Kubatura ok. 16000m ³	15. Powierzchnia użytkowa Ok. 720 m ² (bez Spowiednicy, kordegardy i bramy Wałowej)	16. Przeznaczenie pierwotne obronne	17. Użytkowanie obecne sakralne , wystawienniczo-odczytowo, magazynowe
18. Prace budowlane i konserwatorskie, ich przebieg i dokumentacja 1962-1965 druga generalna konserwacja zabytkowych obwarowań twierdzy W latach 1976-79 część kazamat adaptowano na magazyny Brak dokumentacji z przeprowadzonych prac. W 1989 r wnętrze kurtyny w części zachodniej adaptowano na Salę Papieską. W 2000 roku wnętrze kurtyny w części wschodniej adaptowano na Kaplicę Pokutną		19. Stan zachowania (fundamenty, ściany zewnętrzne, ściany wewnętrzne, sklepienia, stropy, konstrukcje dachowe, pokrycie dachu, wyposażenie i instalacje) fundamenty – dobry ściany dobry stropy dobry	
		20. Najpilniejsze postulaty konserwatorskie	

21. Akta archiwalne (rodzaj akt, numer i miejsce przechowywania)

22. Bibliografia

R. Bochenek, Twierdza Jasna Góra, Warszawa 1997

W. Kęder, Twierdza jasnogórska „Fortalitium Marianum”, [w:] Częstochowa dzieje miasta i klasztoru jasnogórskiego, t. I, pod red. F. Kiryka, Częstochowa 2001

23. Źródła ikonograficzne i fotografie (rodzaj, miejsce przechowywania)

Wykaz źródeł ikonograficznych

zob. H. Widacka, Ikonografia Częstochowy w grafice XVII i XVIII w „Studia Claromontana” 4, 1983

R. Bochenek, Twierdza Jasnogórska, Warszawa 1997

24. Uwagi różne

Indywidualne karty posiadają budynki : Spowiednica i Wieczernik, Brama Wałowa i Dom Muzykantów , które zrealizowano w strukturze kurtyny pd., lub bezpośrednio do niej przylegają, ale stanowią oddzielne obiekty.

25. Opracował

arch. Tomasz Ulman czerwiec 2009

tekst

arch. Tomasz Ulman czerwiec 2009

plany, rysunki

arch. Tomasz Ulman czerwiec 2009

zdjęcia fotograficzne

arch. Tomasz Ulman czerwiec 2009

miejsce przechowywania negatywów :

Archiwum WKZ w Katowicach, Delegatura w Częstochowie

Karta po wypełnieniu podlega ochronie na podstawie przepisów prawa autorskiego.

26. Adnotacje o inspekcjach, informacje o zmianach (daty, imiona i nazwiska wypełniających)

27. Załączniki

1-6

1. Miejscowość	2. Obiekt (nazwa jak w karcie)	3. Zawartość wkładki (nazwa obiektu lub materiału uzupełniającego)
CZĘSTOCHOWA	TWIERDZA JASNOGÓRSKA- KURTyna POŁUDNIOWA	C.D.PKT 12

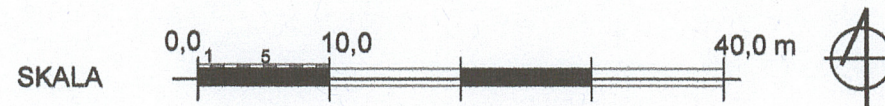
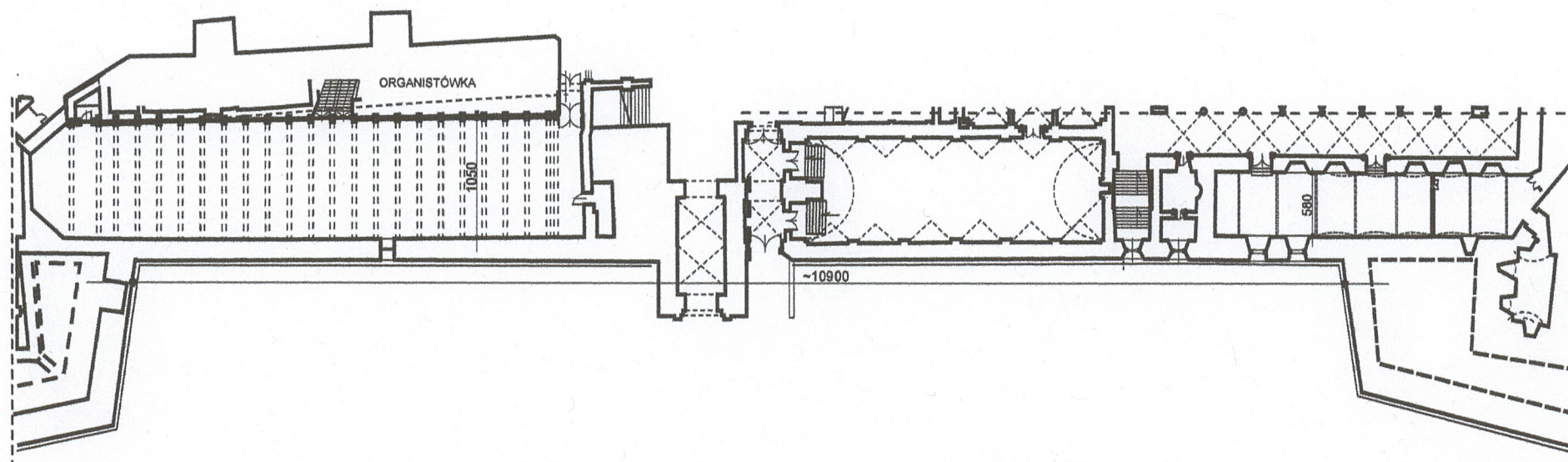
wynoszących po 172,87 m oraz dłuższych (pn. i pd.) po 187,52 m. **Kurtyny pn. i pd mierzyły po 140,7 m, wsch. i zach. po 125,5 m.** Małe bastiony miały jednakowy narys geometryczny i identyczne wymiary, chociaż były niesymetryczne. Profil obwarowań fortecznych wynosił ok. 12 m. Rów miał głębokość 2,93 m i szerokości 3,5 m. Mur osłonowo-oporowy - obwarowania wzniesiono na litej skale wapiennej z łamanego wapienia, ze strony zewnętrznej oblicowany był cegłą. We wszystkich barkach bastionów znajdowały się kazamaty artyleryjskie i sklepione chodniki (galerie) strzeleckie. Sprawdzianem nowej twierdzy był tzw. potop szwedzki w latach 1655-1660, z którego Jasna Góra wyszła zwycięsko. W 1674 roku podjęto decyzję o przebudowie „twierdzy Jasna Góra”, którą zakończono dopiero 1745 roku. Prowadzono ją z dużymi przerwami przez 70 lat. W drugiej połowie XVII wieku (w latach 1674-1683), przebudowano jedynie fragment północny twierdzy oraz wzniesiono przed jej kurtyną południową, osłaniający jedyne wejście do twierdzy rawelin. Z inicjatywy króla Jana II Kazimierza Wazy 3 marca 1657 roku przystąpiono do naprawy szkód, powstałych w obwarowaniach twierdzy podczas jej oblężenia w 1655 roku. Jak pisał kronikarz jasnogórski w inauguracji robót naprawczych brali udział król i jego żona Ludwika Maria. Istota tych napraw polegała głównie na likwidacji lejów powybuchowych i poudereniowych, spowodowanych pociskami szwedzkiej artylerii oblężniczej. Ponadto na bastionach pn. frontonu fortyfikacyjnego twierdzy, stanowiącego kierunek główny szwedzkiego ataku w 1655 r. występowała konieczność odbudowy w paru miejscach. Z lat 60-tych XVII wieku pochodzą pierwsza znana numeracja i nazewnictwo poszczególnych elementów obwarowania twierdzy Jasna Góra. Bastion pd-wsch. Św. Jakuba; bastion pd.-zach. Św. Barbary; bastion pn-zach. Św. Rocha; oraz bastion pn.-wsch. Św. Trójcy. W 1669 roku wyłoniła się idea modernizacji i przebudowy twierdzy, wystąpił z nią, przebywający 4. XI 1669 r. w klasztorze jasnogórskim hetman wielki koronny Jan Sobieski. Ostateczna decyzja zapadła dopiero w 1672 r, w trakcie wojny polsko-tureckiej (1672-1676). Projektantem przebudowy twierdzy był polski inżynier wojskowy Krzysztof Mieroszewski, sekretarz i budowniczy królów Władysława IV, Jana II Kazimierza, Michała Korybuta Wiśniowieckiego i Jana III Sobieskiego. **Projekt** nie przewidywał likwidacji starych bastionów, lecz wykorzystanie wszystkich ich elementów konstrukcyjnych, przy budowie nowych bastionów. Kurtyny zostawiono w nienaruszonym stanie. **Przed kurtyną południową dla osłony jedyne go wejścia do twierdzy zbudowano rawelin.** W założeniu miało to być klasyczne pięcioboczne dzieło fortyfikacyjne o narysie barbakanu. Klasyczne również było rozwiązanie i zabezpieczenie wejścia do twierdzy. Prowadziło przez most zwodzony przerzucony przez rów forteczny, przed lewym czołem rawelinu, następnie przez rawelin i kolejny most zwodzony łączący szyję rawelinu z bramą warowną obwarowania głównego. Stare kazamaty artyleryjskie zachowano, przeznaczając je na pomieszczenia magazynowe. Przestrzeń pomiędzy starymi i nowymi obwarowaniami planowano wykorzystać na nowe kazamaty artyleryjskie, schrony i magazyny. W tym celu przesklepiono je, po uprzednim wzmocnieniu starego muru osłonowo-oporowego przyporami. Prace rozpoczęto w 1674 roku od bastionu św. Trójcy, a zakończono w 1676 r. W latach 1678-1681 prowadzono prace przy bastionie św. Rocha; a budowę rawelinu datuje się na lata 1677-1683. W pierwszym etapie przebudowano północny fragment twierdzy, nową wersję bastionów św. Rocha i św. Trójcy wzniesiono zgodnie z planem z 1674 r.

Drugi etap modernizacji twierdzy nastąpił w latach 1724-1746, przebudowano wówczas jej południowy front. – bastion św. Barbary (1724-1729) i św. Jakuba (1742-1746) **oraz rawelin przed kurtyną południową (1713 i 1745).** Inicjatorem tych działań był ojciec Konstanty Moszyński. Zanim przystąpiono do realizacji wcześniej przebudowano przedpole zachodniego frontu fortyfikacyjnego twierdzy, pogłębiając rów forteczny oraz budując drogę ukrytą z placem broni porządkując stok bojowy na tym kierunku. Ponadto otoczono twierdzę podwójną linią zapór fortyfikacyjnych, w postaci stosowanych wówczas w fortyfikacji polowej ostropali (palisady) i ostrołuków (koźłów hiszpańskich). Ogólne kierownictwo nad przebudową, powierzono początkowo w 1723 roku

1. Miejscowość	2. Obiekt (nazwa jak w karcie)	3. Zawartość wkładki (nazwa obiektu lub materiału uzupełniającego)
C Z Ę S T O C H O W A	TWIERDZA JASNOGÓRSKA- KURTyna POŁUDNIOWA	C.D. PKT.12 HISTORIA

inżynierowi wojskowemu Janowi Jerzemu Fläche, przejął na wiosnę 1725 roku budowniczy i fortyfikator z zakonu Ojców Reformatów Mateusz Osiecki, a jesienią 1725 r. inż. wojskowy i budowniczy Jakub Antoni Buzzini. Prace realizowano w zasadzie zgodnie z koncepcją modernizacji twierdzy, sporządzonym jeszcze przed 1674 r., przez K. Mieroszewskiego. Wykonawcami robót fortyfikacyjnych byli murarze i cieśle, których nadzorowali: w 1724 roku mistrz murarski Ignacy Nagi Bauer (Neigebauer) z Raciborza, a następnie Jan Franciszek Kalabisz z Opola. Zakończona w 1746 roku, trwająca ponad 70 lat przebudowa twierdzy Jasna Góra doprowadziła ją do stanu znanego z XVIII- wiecznych przekazów ikonograficznych. W latach 1761-62 za przeoratu o Ksawerego Rettera przeprowadzono generalny remont wszystkich kurtyn oraz bastionów północnych twierdzy. Po przebudowie bastiony otrzymały nowe nazwy, pochodzące od nazwisk fundatorów: Bastion św. Barbary (Lubomirskich), św. Rocha (Morsztynów), św. Trójcy (Szaniawskich), św. Jakuba (Potockich). W 1783 roku nastąpiła sekularyzacja twierdzy, wcześniej dokonano szczegółowej inspekcji pod przewodnictwem gen. A. Brühla, rezultatem której był nakaz remontu i finansowania prac przez konwent paulinów. Do robót fortyfikacyjnych przystąpiono w 1784 roku a ukończono w 1788 r. Naprawiono wówczas mury osłonowo-oporowe, przebudowano przedpiersia ziemne na liniach ogniowych bastionów i kurtyn. Przygotowano również plany przebudowy twierdzy, autorami tych planów byli kpt Jakub Sevigny i por. Józef Ekert oraz chor. Karol Poklewski. Żaden z planów nie został zrealizowany, próbowano wykorzystać jedynie ich fragment, polegający na budowie przed kurtyną zachodnią, północną i wschodnią rawelinów. W rezultacie wykonano tylko jeden. W 1807 roku w wyniku prowadzonych działań prowadzonych z Napoleonem i krajami sprzysiężonymi twierdza jasnogórska doznała uszczerbku. W **1815 roku** nastąpiła kasacja twierdzy i obwarowania zaczęły popadać w ruinę, **mury zostały obniżone**. Zniszczono wówczas szereg elementów dekoracyjnych takich jak wieżyczki strażnicze, portale furt wycieczkowych, fragmenty gzymsów kordonowych. W latach 1842-1844 podjęto decyzję o rewaloryzacji obwarowań. Wyremontowano mury osłonowo-oporowe przywracając im surowy wygląd z końca XVIII w. Zdewastowane mosty zwodzone zastąpiono nowymi ale już stałymi. Kazamaty artyleryjskie w bastionach i podwalne w kurtynach przeznaczono na cele gospodarczo- magazynowe, zabezpieczając je prowizorycznie, zasypując te fragmenty, które groziły zawaleniem. Fakt przeprowadzonej rewaloryzacji twierdzy upamiętniono marmurową tablicą w kurtynie wschodniej. W **latach 1903-9** prowadzono remont murów wykonując nową okładzinę ceglana. Wówczas też **mury na wszystkich bastionach i kurtynach zwieńczono kamiennymi parapetami, za którymi urządzono trakt pieszy, wyłożony płytami z piaskowca. Na płycie wszystkich bastionów usypano trójkątne nasypy ziemne imitujące nadszańce**. W 1921 roku w związku z realizacją Spowiednicy i Wieczernika wkomponowanego w południową kurtynę, przebudowano ścianę północną tej kurtyny (zob. Karta ewidencyjna „Spowiednica” i „Wieczernik”)

1. Miejscowość	2. Obiekt (nazwa jak w karcie)	3. Zawartość wkładki (nazwa obiektu lub materiału uzupełniającego)
CZĘSTOCHOWA	<p> TWIERDZA JASNOGÓRSKA - KURTYNA POŁUDNIOWA </p>	Rzut przyziemia.



1. Miejscowość	2. Obiekt (nazwa jak w karcie)	3. Zawartość wkładki (nazwa obiektu lub materiału uzupełniającego)
CZĘSTOCHOWA	TWIERDZA JASNOGÓRSKA- KURTYNA POŁUDNIOWA	Fotografie

Wnętrze kaplicy pokutnej

Widok ogólny , w kierunku wschodnim i zachodnim

strop



Wkładkę założył: arch. Tomasz Ulman, czerwiec 2009

Miejsce przechowywania negatywów: : Archiwum WKZ, Delegatura w Częstochowie

Wnętrze

Ściany : południowa, zachodnia i północna



Wnętrze dekoratoralni pomieszczenia przylegającego od wschodu
do Kaplicy Pokutnej

1. Miejscowość CZĘSTOCHOWA	2. Obiekt (nazwa jak w karcie) TWIERDZA JASNOGÓRSKA- KURTYNA POŁUDNIOWA	3. Zawartość wkładki (nazwa obiektu lub materiału uzupełniającego) Fotografie
--------------------------------------	---	---

Wnętrze Sali Papieskiej

Widok ogólny, w kierunku zachodnim



Widok na ścianę południową



Widok na ścianę północną

Wkładkę założył: arch. Tomasz Ulman, czerwiec 2009


Miejsce przechowywania negatywów: : Archiwum WKZ, Delegatura w Częstochowie



Wejście do Sali Papieskiej (od pn.)



Wejścia do Kaplicy Pokutnej z Wieczernika (od pn.)



1. Miejscowość	2. Obiekt (nazwa jak w karcie)	3. Zawartość wkładki (nazwa obiektu lub materiału uzupełniającego)
CZĘSTOCHOWA	TWIERDZA JASNOGÓRSKA- KURTYNA POŁUDNIOWA	Fotografie



Trakt pieszy w kierunku zachodnim
Widoczny budynek Spowiednicy



Widok w kierunku zach.
Po prawej Dom Muzykantów



Trakt pieszy widok w kierunku wschodnim
z bastionu św. Barbary