

Nr II

A

B

C

D

E

F

G

H

I

J

K

L

M

N

O

P

R

S

T

U

V

W

X

Y

Z

3687

SLĄSKIE

1. Obiekt zabytkowy

Kościół parafialny p.w. Przemienienia Pańskiego dawniej
wł. Kobańskich 33 św. Wawrzynca Męzczyńca.

2. Miejscowość

MIASIO
Ogrodzieniec

3. Wiek

pot. XVIII.

4. Styl

późny barok.

5. Kubatura m³

5600

6. Powierzchnia w m² 455

a) zabytkowa: 400 b) użytkowa: —

20. Przynależność administracyjna

a) województwo Katowice
b) powiat Zawiercie
c) gmina Ogrodzieniec

7. Materiał budowlany

przed zniszczeniem

po odbudowie

11. Ilość budynków

1.

14. Grunty należące do zabytku:

ha

12. Ilość kondygnacji

1.

a) ogrody stylowe

—

13. Użytkowanie wnętrza według ilości:

b) sady i grunty uprawne

3h.

a) izb mieszkalnych

c) lasy

—

b) innych pomieszczeń

d) wody

—

c) piwnic

e) inne

Łęka.

1/4 h.

21. Stacja

Nazwa stacji

Odległość od stacji w km

a) kolejowa

Zawiercie

8 km.

b) autobusowa

Ogrodzieniec

500 m.

22. Właściciel i jego adres

Parafia Rzym. - Kat. w Ogrodzieniu
i Kuria Diec. w Kielcach.

23. Użytkownik i jego adres

Parafia Rzym. - Kat. w Ogrodzieniu

24. Inwestor i jego adres

Parafia Rzym. - Kat. w Ogrodzieniu

8. Wyposażenie architektoniczne

Otwory okienne obramione profilami
ramami. Fasadę zdobią kęsy
z posągami świętych. Ściany
wnętrza rozstrakoniane pilastrami
toskańskimi.

15. Przeznaczenie pierwotne budynku

sakralne

16. Użytkowanie w latach ubiegłych

—, —

17. Użytkowanie obecne

—, —

18. Nadaje się do użycia na

—, —

9. Autorzy i data budowy i przebudowy

Konsekwentny w r. 1787. Przy
budowie kościoła, zbudował
pomógł obywatel Jakubski
Restaurowany w r. 1912.

19. Data, rodzaj i stopień zniszczeń i odbudowy

Data	O P I S	Zniszczenia %	Odbudowa %
VIII. 1939 r.	—		
XI. 1939 r.	—		
XII. 1945 r.	Ogólnie zniszczony	35%	25%
	Obecnie przepraszają się odkażanie wnętrza (policzono)		
V. 1964	Stan zach. dobry		

25. Rejestr zabytku Nr

772/67
7.VI.67

miejsce przechowywania

26. Nazwa księgi hipotecznej

27. Nr hipoteczny

28. Akta

29. Fotografie

30. Inwentaryzacja pomiarowa

10. Udostępnienie

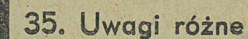

dobrze.

OŚRODEK
DOKUMENTACJI
ZABYTKÓW

Szkic sytuacyjny, plan schematyczny, uwagi opisowe, fotografia

32. Przebieg prac konserwatorskich.

Koszt
tys. zł

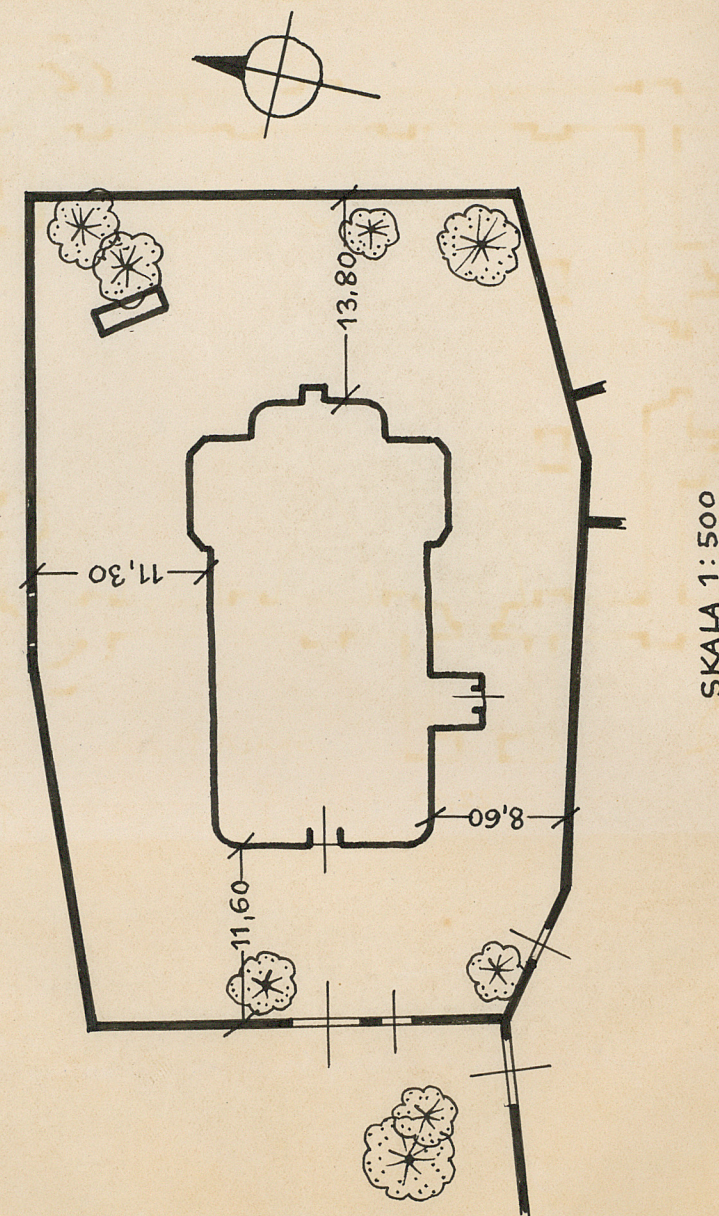


36. Wypełnił dnia 17. IX. 1959.

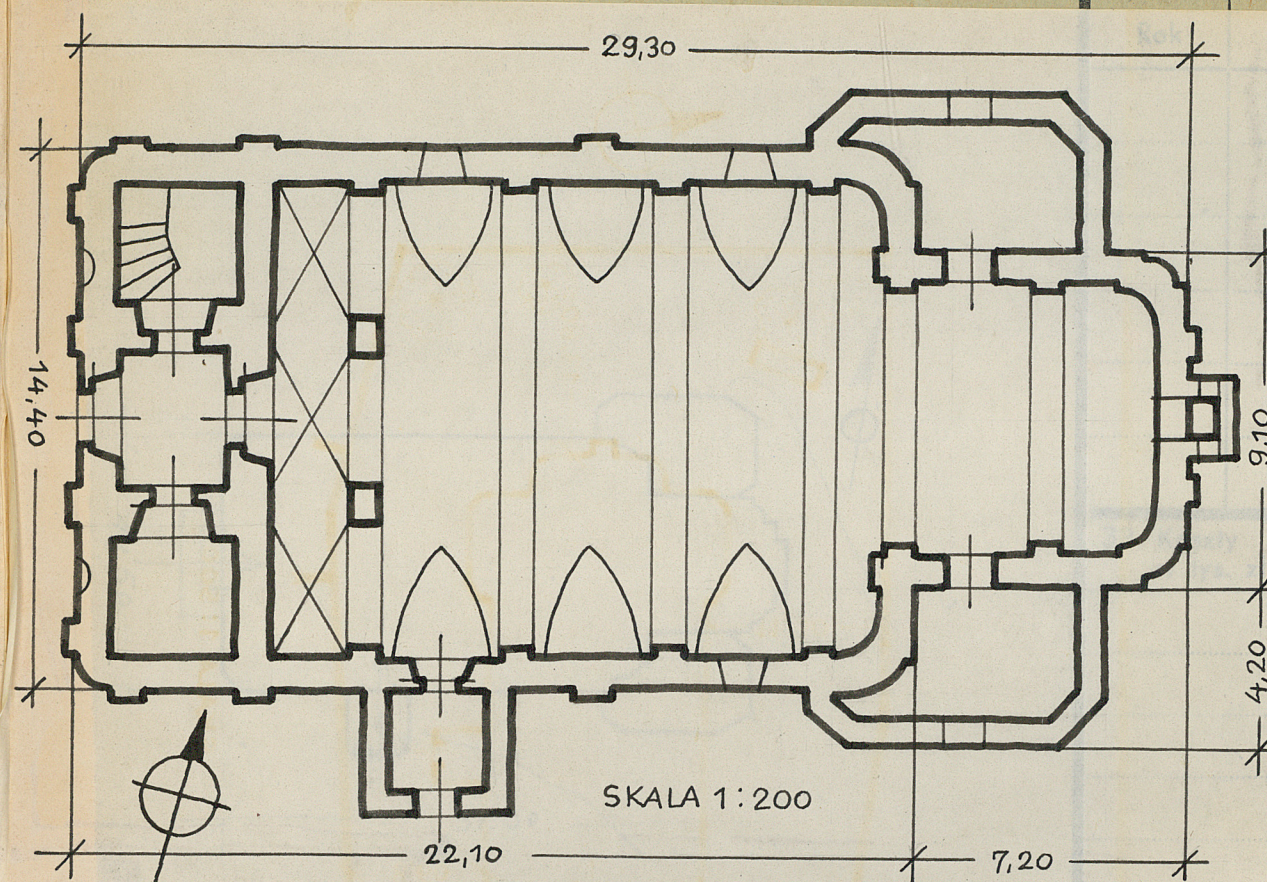
A. Aszkiewicz

37. Sprawdził dnia

4. XI 59 Keller
12. V. 1964. Jerry Gadowski
Adam Matkiewicz
Andrzej M. Olasowski



SKALA 1:500



SKALA 1:200

Kościół zbudowany na planie prostokąta z prezbiterium
węższym zamykającym prosto jednonawowy, kryty dachem
dwuspadowym, ^{Wewnątrz} ~~interier~~ przeklepiony kolebkowo ^{z lunetami} (na g
Przy prezbiterium zakrytych i skrzybelek. Fasada
jednonawowa. Okna na oświach filarów. Prezbiterium
okryte dachem zagiętym. Z zewnątrz białe, podtrzymujące belki
Bibliografia

K. Kutrzebianka, Powiat olkuski, Kat. Zab. Szl. w Polsce
t. I, s. 394-395.

~~Skarbiecha - A. Olczewski, Powiat sambrwianski, Kat. 200~~

venie - sam. 1858, 18. 11. 57 - 12000 - kart.

22 feb. a Polseca