

1. Obiekt

KAPLICA CMENTARNA

2. Czas powstania

k. XIX w.

3. Miejscowość

KATOWICE

11. Zdjęcia, rzut, przekrój, sytuacja, orientacja



1. FASADA - OD ZACHODU



2. WIDOK OD PÓŁNOCY



3. OD POŁUDNIA



4. OD PÓŁNOCNEGO - ZACHODU

4. Adres Katowice-Bogucice,
ul. Wróblewskiego
nr hipoteczny [redacted]

5. Przynależność administracyjna

województwo katowickie

gmina

6. Poprzednie nazwy miejscowości

Bogucice

7. Przynależność administracyjna
1 VI 1975

województwo katowickie

powiat Katowice

8. Właściciel i jego adres

Katolicki Urząd Parafialny
Katowice-Bogucice

9. Użytkownik i jego adres

J.W.

10. Rejestr zabytków

Nr 1366 data 26.03.1988

12. Autorzy, historia obiektu, określenie stylu.

Kaplica wzniesiona pod koniec XIX w. na utworzonym w tym czasie cmentarzu w stylu neoromańskim. Autor obiektu nieznany.

13. Opis (sytuacja, materiał i konstrukcja, rzut, bryła, elewacje, wnętrze, wyposażenie, instalacje)

Kaplica usytuowana w pn.-zach. części cmentarza. Od bramy zachodniej wiedzie do kaplicy główna ścieżka cmentarna.

Ściany murowane z cegły, u podstawy pogrubione. W nawie, prezbiterium i ramionach transeptu sklepienie kolebkowe, w latarni wieży - gwiaździste. Więźba dachowa drewniana, pokryta dachówką. Posadzki kamienne. Drzwi drewniane dwuskrzydłowe. Okna przeważnie trójkwaterowe.

Kaplica orientowana. Rzut na planie krzyża łacińskiego z półkolistą apsydą. Bryła mocno rozczłonkowana ramionami transeptu i wieżą. Dachy dwuspadowe oraz stożkowy nad apsydą. Pod kaplicą krypta.

Fasada od zachodu, jednoosiowa, dwukondygnacyjna. Pośrodku portal z wejściem zamkniętym półkoliście w którym nadświetle z witrażem. Zamknięcie wejścia profilowane schodkowo. Portal zwieńczony balustradą za którą wnęka w ścianie. Ponad nią nisza z figurą Chrystusa. Całość elewacji ujęta lizenami, zwieńczona trójkątnym szczytem podkreślonym fryzem arkadkowym oraz zwieńczonym sygnaturką o podstawie kwadratowej.

W elewacji południowej od zachodu: trójosiowy korpus nawowy, trójosiowe zamknięcie ramienia transeptu z wejściem bocznym, jednoosiowe prezbiterium oraz profil półkolistej apsydy. Korpus nawowy oraz oś prezbiterium z oknami wydłużonymi zamkniętymi półkoliście. Pomiędzy oknami lizeny przechodzące w górnej strefie w partię muru powyżej, podkreślającego ją fryzu arkadkowego. W zakończeniu ramienia transeptu portal z drzwiami dwuskrzydłowymi. Nad nimi nadświetle oraz półkoliste, schodkowo profilowane zamknięcie. Portal zwieńczony trójkątnym szczytem z krzyżem. Ponad portalem triada półkoliście zamkniętych okien, z których boczne mniejsze od środkowego. Całość o zwieńczeniu trójkątnym, podkreślonym fryzem arkadkowym. Ponad zamknięciem ramienia transeptu widoczny bok wieży z czterema półokrągło zamkniętymi okienkami ponad którymi strefy fryzów katarowego i arkadkowego.

Od wschodu półkolista apsyda, z trzema oknami zamkniętymi łukiem pełnym oraz dwiema nieco węższymi blendami o takim samym zamknięciu. Ponad apsydą trójkątne zwieńczenie zamknięcia prezbiterium. Ponad nim widoczny wsch. bok wieży o wystroju analogicznym z pozostałymi. We wschodnich ścianach ramion transeptu po jednej prostokątnej płycinie a ponad nią okrągłej blendzie.

14. Kubatura

ok. 1500 m³

15. Powierzchnia użytkowa

ok. 150 m²

16. Przeznaczenie pierwotne

Kaplica cmentarna

17. Urzytkowanie obecne

Kaplica cmentarna

19. stan zachowania (fundamenty, ściany zewnętrzne, ściany wewnętrzne, sklepienia, stropy, konstrukcje dachowe, pokrycie dachu, wyposażenie i instalacje)

obecnie ogólnie dobry

18. Prace budowlane i konserwatorskie, ich przebieg i dokumentacja

Po 1945 r. - założenie kotew stalowych wewnątrz kaplicy

20. Najpilniejsze postulaty konserwatorskie

Wpisać do Rejestru Zabytków Województwa Katowickiego

21. Akta archiwalne (rodzaj akt, numer i miejsce przechowania)

24. Uwagi różne

Oberng Kaplitz wzmieniano w 1893r. na miejscu dawnej obecnym.

25. Opracował

tekst Lukasz Konarzewski, III 1988 r., J. K. K.
imię, nazwisko, data, podpis

plan, rysunki Lukasz Konarzewski, III 1988 r., J. K. K.
imię, nazwisko, data, podpis

zdjęcia fotogr Lukasz Konarzewski, III 1988 r., J. K. K.
imię, nazwisko, data, podpis

miejsce przechowania negatywów WOBiDZ Katowice

Karta po wypełnieniu podlega ochronie na podstawie przepisów prawa autorskiego

22. Bibliografia

Teczka ewidencyjna omentara w Bogucicach, maszynopis 1985r.

26. Adnotacje o inspekcjach, informacje o zmianach (daty, imiona i nazwiska wypełniających)

23. Źródła ikonograficzne i fotografia (rodzaj, miejsca przechowania, sygnatury)

27. Załączniki

1 wkładka ze zdjęciami i planem sytuacyjnym

Plan orientacyjny w skali 1 : 20 000

Rzut w skali 1 : 100


1. Miejscowość Katowice	2. Obiekt (nazwa jak w karcie) Kaplica cmentarna	3. Zawartość wkładki (nazwa obiektu lub materiału uzupełniającego) opis c.d., zdjęcia i plan sytuacyjny w skali 1 : 100
----------------------------	---	--

Pozostała część wystroju tych ścian analogiczna ze ścianami korpusu nawowego.

Elewacja północna prawie identyczna z południową. Jedyne zamknięcie ramienia transeptu bez wejścia natomiast z trzema wydłużonymi, półkoliście zamkniętymi oknami, ponad którymi okrągła blenda.

Wnętrze jednonawowe z transeptem. Nad skrzyżowaniem nawy i transeptu wieża z latarnią oddzielona od pozostałych części wnętrza półokrągłymi łukami. Z wyposażenia pochodzącego z czasów powstania kaplicy zachowały się części ołtarza i ławki.

Instalacja : elektryczna.



5. SKŁEPIENIE W LATARNI WIEŻY



6. WNETRZE - WIDOK W KIERUNKU PRE-
ZBITERIUM

Wkładkę założył: Łukasz Konarzewski, III 1988 r.
(Imię, nazwisko, data)

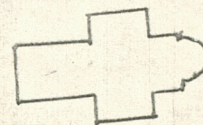
Miejsce przechowywania negatywów: WOBiDZ Katowice

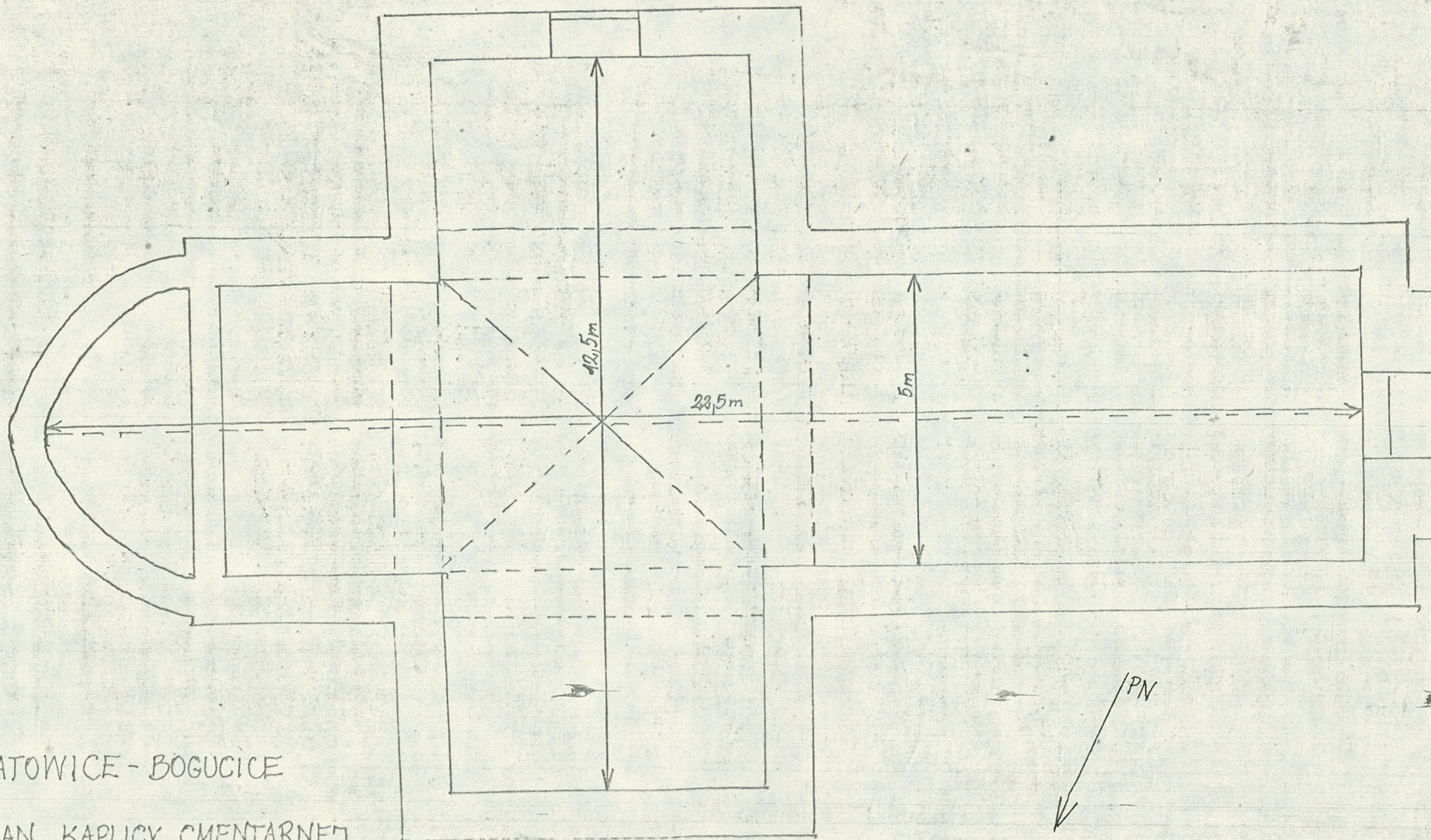
PLAN SYTUACYJNY
KAPLICY CMENTARNEJ
W KATOWICACH-BOGUCICACH
SKALA 1: 1000

PN

UL. WRÓBLEWSKIEGO

UL. LEOPOLDA





KATOWICE - BOGUCICE

PLAN KAPLICY CMENTARNEJ

SKALA 1:100

PLAN ORIENTACYJNY
Kaplicy cmentarnej
w Katowicach-Bogucicach

SKALA 1 : 20 000

