Nr II | A | B | C | D | E | F | G | H | I | J | K | L | M | N | O | P | R | S | T | U | V | W | X | Y | Z

ŚLĄSKIE Cieszyńskie

1. Obiekt zabytkowy

KOSCIOŁ PARAFIALNY p.w.św.Jana Nepomucena

2. Miejscowość gm. HAŹLACH

POGWIZDÓW

3. Wiek: XIX

4. Styl: klasycyzm

5. Kubatura m³: 3568,0

6. Powierzchnia w m²: 446,0
a) zabytkowa: b) użytkowa:

7. Materiał budowlany

	Przed zniszczeniem	Po odbudowie
a) ściany	cegła	
b) sklepienia	cegła	
c) stropy	-	
d) wiązania dachu	drewno	
e) krycie dachu	dachówka blacha	

11. Ilość budynków: 1

12. Ilość kondygnacji: 1

13. Użytkowanie wnętrza według ilości:
a) izb mieszkalnych
b) innych pomieszczeń: 1
c) piwnic

14. Grunty należące do zabytku:

	ha
a) ogrody stylowe	
b) sady i grunty uprawne	
c) lasy	
d) wody	
e) inne	

20. Przynależność administracyjna
a) województwo: ~~Katowickie~~
b) powiat: Cieszyn
c) gmina: ~~Pogwizdów~~ HAŹLACH

21. Stacja

	Nazwa stacji	Odległość od stacji w km
a) kolejowa	Pogwizdów	0,5
b) autobusowa	Pogwizdów	

22. Właściciel i jego adres
parafia rzymsko-kat.
w Pogwizdowie

23. Użytkownik i jego adres
parafia rzymsko-kat.
w Pogwizdowie

24. Inwestor i jego adres

A-311/78 21.IV.78

8. Wyposażenie architektoniczne
fasada zachodnia zwieńczona tympanonem w przyziemiu wieży portal ujęty pilastrami, gzyms profilowany, obramienie okien ołtarze barokowe klasycystyczne

9. Autorzy i data budowy i przebudowy
Zbudowany w 1817 r.

10. Udostępnienie
dostępny

15. Przeznaczenie pierwotne budynku: kościół

16. Użytkowanie w latach ubiegłych: kościół

17. Użytkowanie obecne: kościół

18. Nadaje się do użycia na

19. Data, rodzaj i stopień zniszczeń i odbudowy

Data	OPIS	Zniszczenia %	Odbudowa %
VIII.1939 r.			
XI.1939 r.			
XII.1945 r.	zniszczeń	20	20
1959	Stan dobry		
IV.1968	Stan dobry		

25. Rejestr zabytku Nr R/347
rok 1952 miejsce przechowywania

26. Nazwa księgi hipotecznej

27. Nr hipoteczny

28. Akta CZM i OZ

29. Fotografie

30. Inwentaryzacja pomiarowa

OŚRODEK DOKUMENTACJI ZABYTKÓW

Jedn. PWH Olsztyn zam. 3991 S
OZGraf. Lz. 1882 (14.000) kart. 5 kl. 16.12.66.

Z Y X W V U T S R P O N M L K J I H G F E D C B A Nr

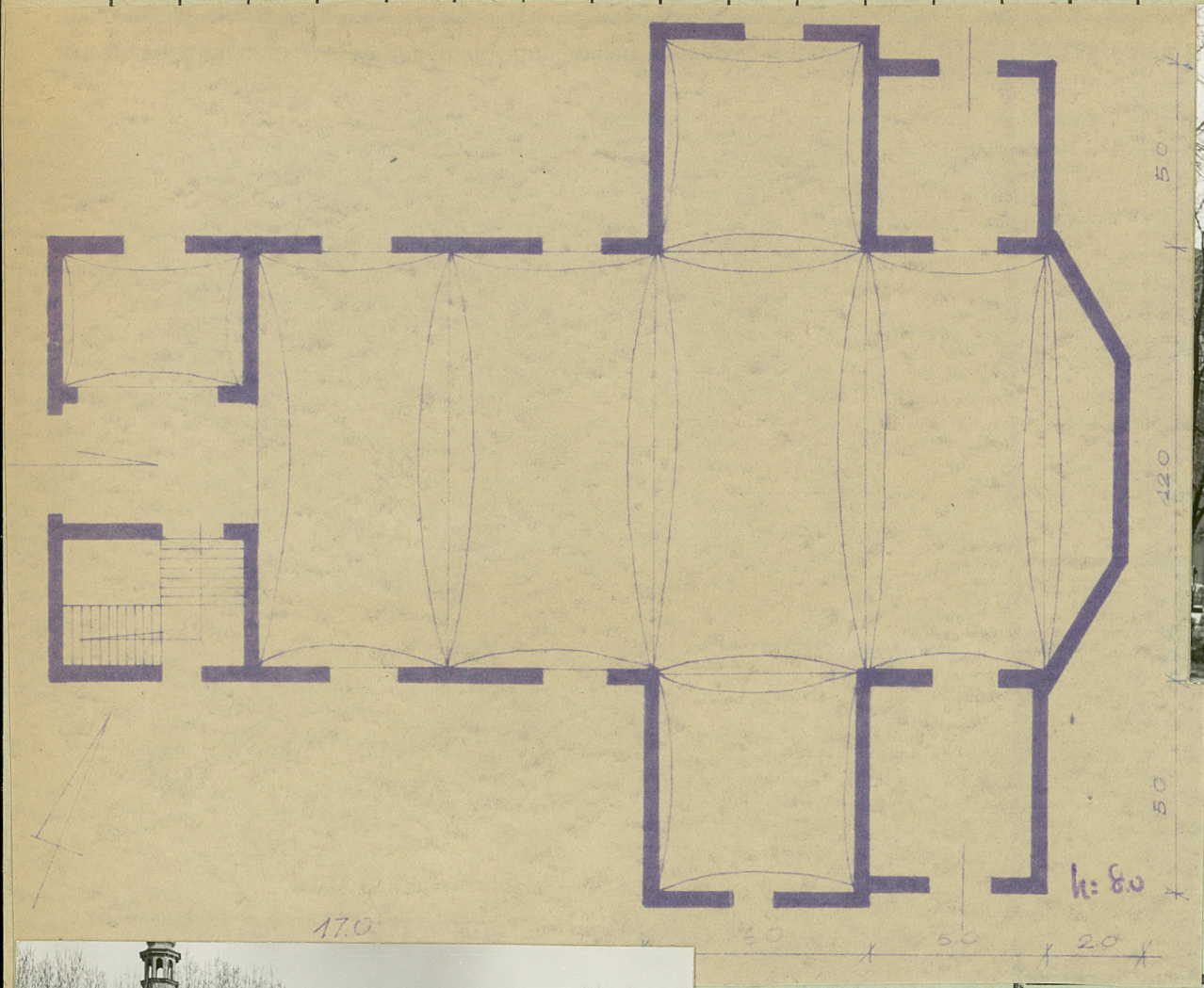

35. Uwagi różne

Bibliografia: Katalog Zabytków pow. Cieszyn

36.

37.

IV.68 [illegible]

Nr. 103 II | A | B | C | D | E | F | G | H | I | J | K | L | M | N | O | P | R | S | T | U | V | W | X | Y | Z

1. Obiekt zabytkowy: Kościół par. pw. św. Jana rzym.

2. Miejscowość: Pogwizdów (gm. Kozłów)

3. Wiek: 1817

4. Styl: klasycyzm

5. Kubatura m³: 4900

6. Powierzchnia w m²: a) zabytkowa: 492 b) użytkowa:

20. Przynależność administracyjna: a) województwo: Katowickie (STALINOGRÓD) b) powiat: Cieszyn c) gmina:

7. Materiał budowlany	przed zniszczeniem	po odbudowie
a) ściany	CEGŁA	—
b) sklepienia	CEGŁA	—
c) stropy	—	—
d) wiązania dachu	DREWNO	
e) krycie dachu	DACHÓWKA CEMEN I BLACHA	

11. Ilość budynków	1
12. Ilość kondygnacji	1
13. Użytkowanie wnętrza według ilości:	
a) izb mieszkalnych	—
b) innych pomieszczeń	1
c) piwnic	—

14. Grunty należące do zabytku:	ha
a) ogrody stylowe	—
b) sady i grunty uprawne	—
c) lasy	—
d) wody	—
e) inne	—

21. Stacja	nazwa stacji	odległość od stacji w km
a) kolejowa	POGWIZDÓW	0,5
b) autobusowa	—	NA MIEJSCU

22. Właściciel i jego adres: PAR. RZYM-KAT. PW. JANA NEPOMUCENA POGWIZDÓW

8. Wyposażenie architektoniczne: FASADA ZACH. ZWIEŃCZ. TYMPANONEM W PRZYZIEMIU WIEŻY PORTAL UJĘTY PILASTRAMI

15. Przeznaczenie pierwotne budynku: SAKRALNE

16. Użytkowanie w latach ubiegłych: — " —

17. Użytkowanie obecne: — " —

18. Nadaje się do użycia na: — " —

23. Użytkownik i jego adres: — " —

24. Inwestor i jego adres: — " —

9. Autorzy i data budowy i przebudowy: 1817

19. Data, rodzaj i stopień zniszczeń i odbudowy

Data	OPIS	zniszczenia %	odbudowa %
VIII. 1939 r.			
XI. 1939 r.			
XII. 1945 r.	wnętrz.	20	20
1959	STAN DOBRY		

25. Rejestr zabytku nr (R/347) 166/60 rok (1952) 1960 miejsce przechowywania

26. Nazwa księgi hipotecznej

27. Numer hipoteczny

28. Akta WZ III/49/84 Mon.

29. Fotografie —

30. Inwentaryzacja pomiarowa —

10. Udostępnienie: CAŁKOWITE

OŚRODEK DOKUMENTACJI ZABYTKÓW

Z Y X W V U T S R

31. Szkic sytuacyjny, plan schematyczny, uwagi opisc

Szkic rzutu budynku:

skala: 1:200

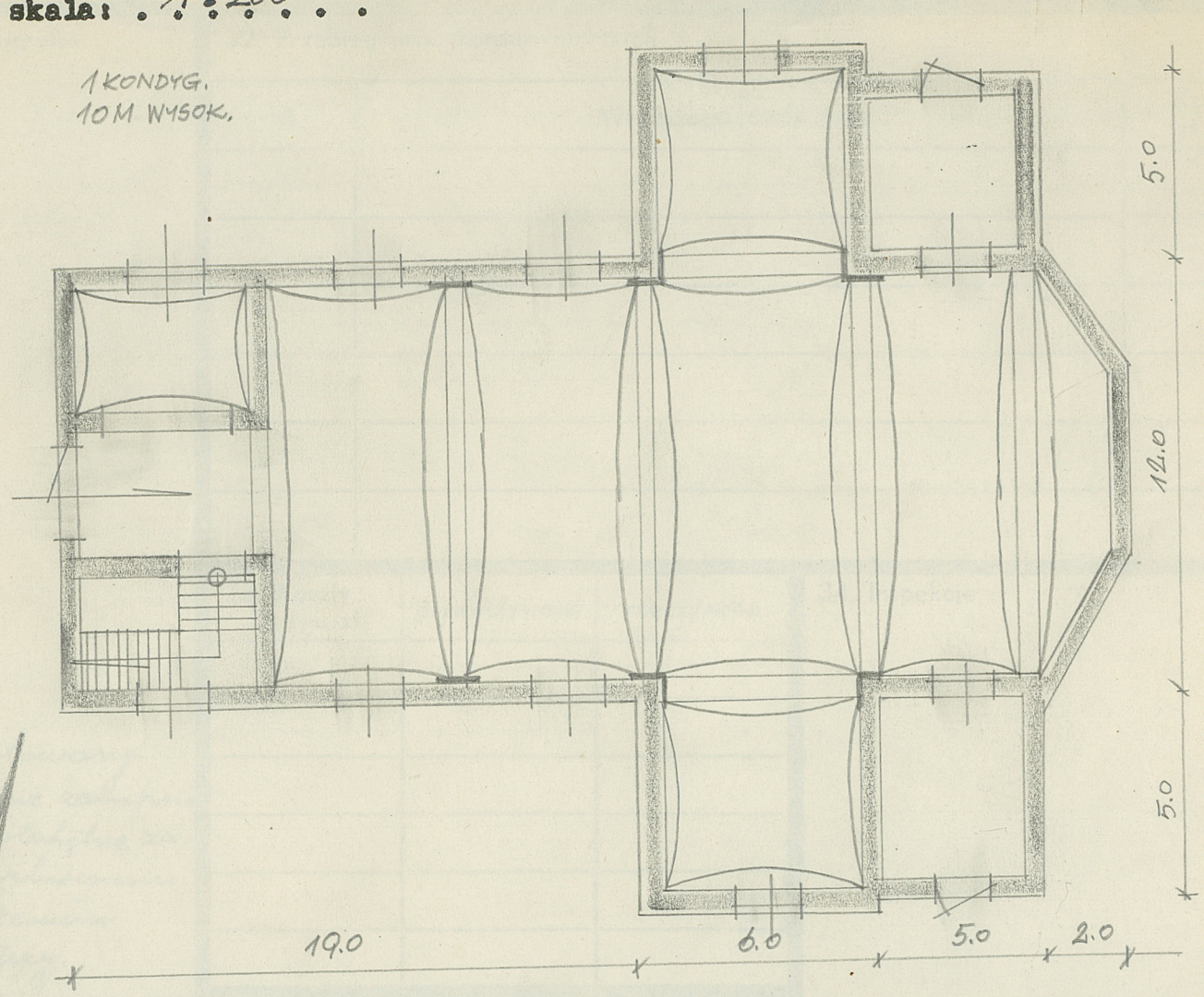

OPIS:

Położony na cmentarzu grzebalnym.
Jednonawowy. Prezbiterium jzbnop
te trójbocznie, przy nim od pn i pd
przyłże. Nawa prostokątna szersza od
dwuprzęsłowa, z wieży od zachodu. Pr
otwarte do nawy półokrągłym łuki

Bibliografia

Katalog Zabytków Sztuki; pow Ciechyn

35. Uwagi różne KAT. II

36. Wypełnił dnia

37. Sprawdził dnia

TZG Chełmno — Nr 495 9. 50 40.000 B-119479

Z Y X W V U T S R P

31. Szkic sytuacyjny, plan schematyczny, uwagi opisowe, f



kic rzutu budynku:

ala: 1:200

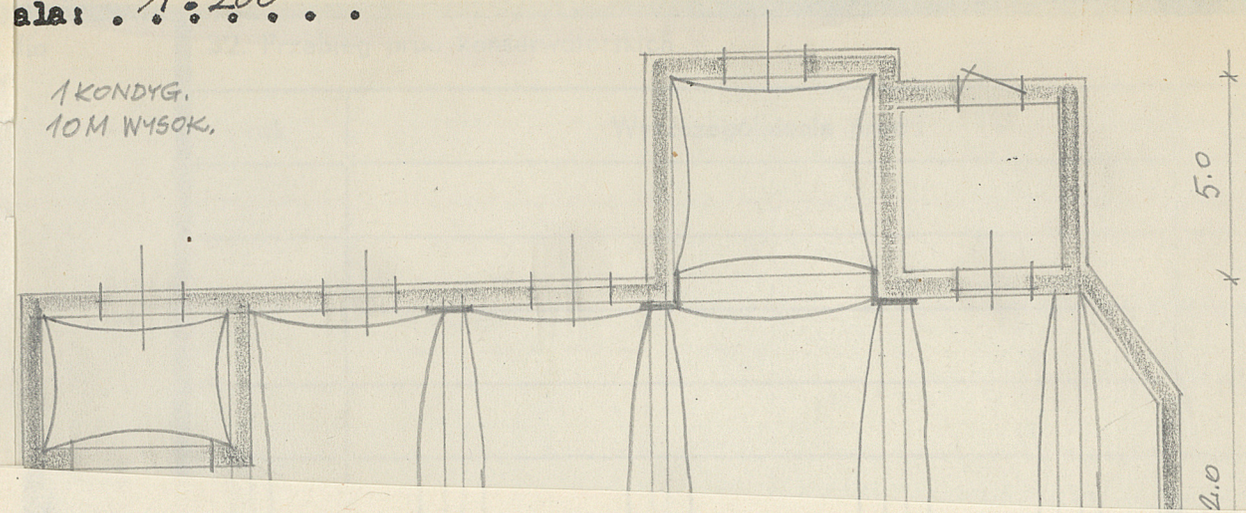

OPIS:

Położony na cmentarzu grzebalnym. Orientowany. Jednonawowy. Prezbiterium jednoprzęsłowe zamknięte trójbocznie, przy nim od pn i pd prostokątne zakrycie. Nawa prostokątna szersza od prezbiterium dwuprzęsłowa, z wieży od zachodu. Prezbiterium otwarte do nawy półokrągłym łukiem tęczy.

Bibliografia

Katalog Zabytków Sztuki; pow. Ciechyn

35. Uwagi różne KAT. II

36. Wypełnił dnia

37. Sprawdził dnia

TZG Chełmno — Nr 495 9. 50 40.000 B-119479