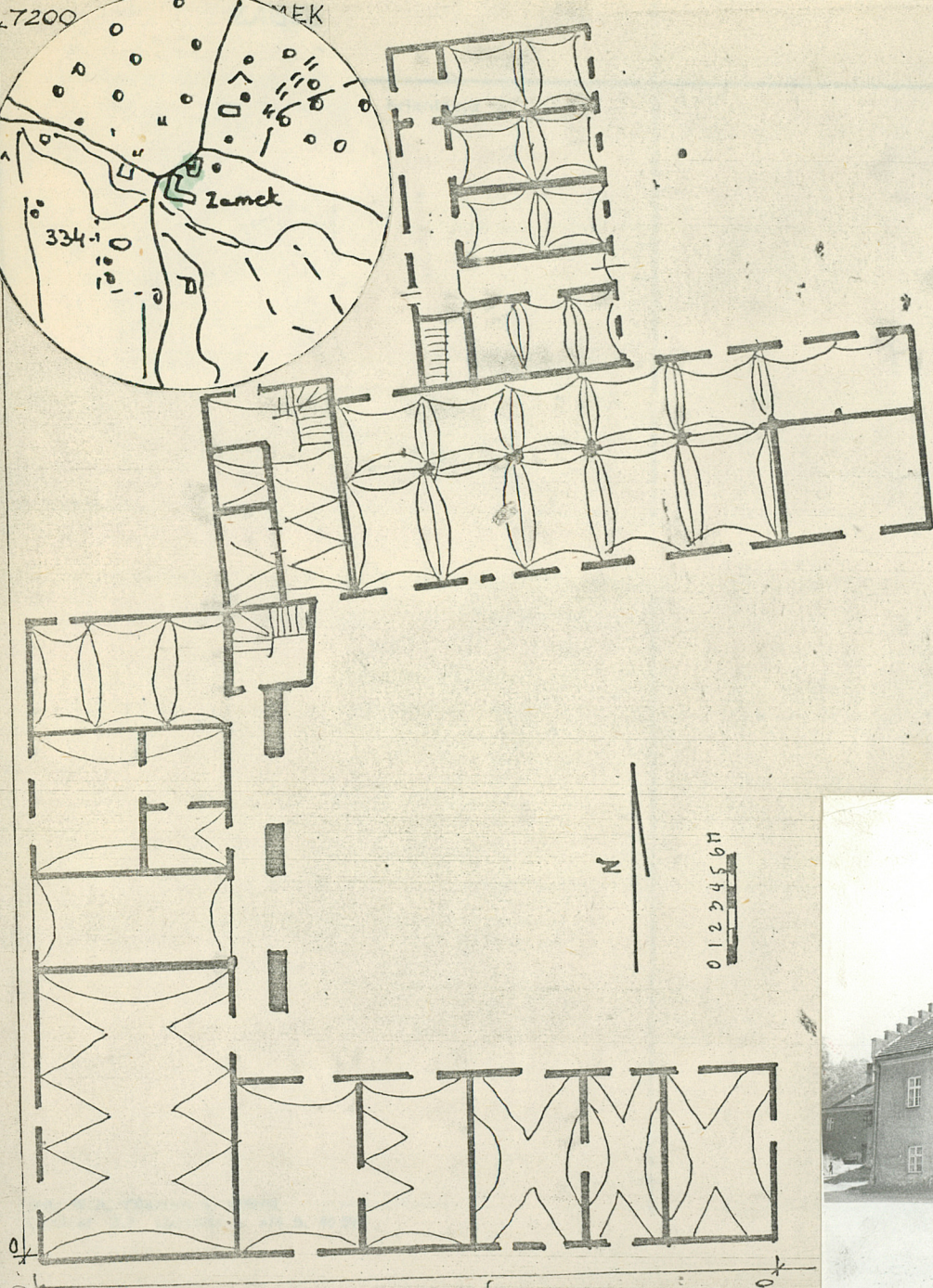
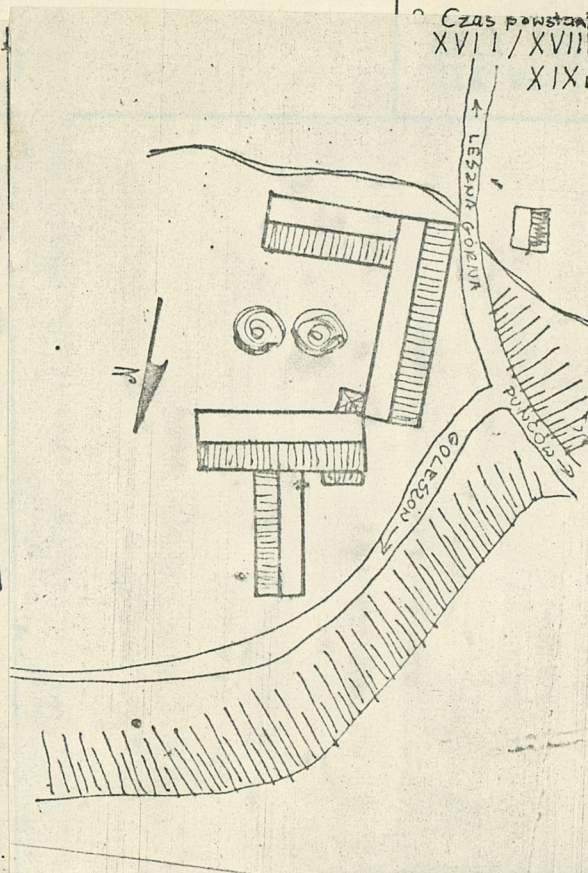


1. Obiekt

ZAMEK



Czas powstania
XVII / XVIII w.
XIX w.



3. Miejscowość

DZIEGIELÓW

4. Adres

Dziegiele 32

nr hipoteczny ul. Zamkowe 38

5. Przynależność administracyjna

Bielsko - Biała

województwo

gmtna Puńców GOLESZÓW
pow. CIESZYN

6. Poprzednie nazwy miejscowości

j. w.

7. Przynależność administracyjna
przed 1 VI 1975

województwo Katowickie

powiat Cieszyn

8. Właściciel i jego adres

Urząd Gminy Puńców

9. Użytkownik i jego adres

Urząd Gminy Puńców

10. Rejestr zabytków

R/4331/542-23.02.1954

Nr A-267

data 25.01.1978

142/602 27.02.1960



Pierwszy zamek zbudowany został prawdopodobnie w 4 ćw. XV w. przez Jana Czelo właściciela Czechowic. Był w posiadaniu rodziny Czelo do połowy XVIII w. Pozbudowany w II poł. XVIII w. przez Antoniego Goczałkowskiego. Na przełomie XVIII i XIX w. przechodzi na własność barona Józefa Bessa. Później przechodzi na własność Komory Cieszyńskiej. Zniszczony, odbudowany w 3. ćw. XIX w. Renesansowy z partiami gotyckimi i klasycystycznymi.

Usytuowany na wzniesieniu lekko opadającym ku zachodowi, między drogami: Puńców - Leszna Góra, Puńców - Goleiszów. Położony na wschodnim skraju wsi w odległości około 3 km. od jej centrum. Od strony wschodniej zamku przepływa stumień. Materiał, konstrukcje - ściany wykonane są z cegły i kamienia łączone na zaprawę wapienną, obramienia okien i części drzwi oraz portale wykonane z piaskowca. Cokół wykonany z płyt wapiennych, szczyty z cegły tynkowane. Sklepienia kolebkowe z cegły w sieni przejazdowej, żaglaste na gurdach z cegły w pomieszczeniach mieszkalnych i oborach, koszykowe z lunetami - z cegły, w sieni tynkowane. Stropy na I piętrze drewniane kryte. Kamieniarka w oborze i starej sieni - piaskowiec.

Wieżba dachowa - krokwiowa, krokwie wsparte na ścianie kolankowej spęte jętkami, pokrycie dachu - dachówką, w części papa lub blacha. Posadzki wykonane z płyt kamiennych w części pomieszczeń inwentarskich bruk kamienny, w skrzydle z XIX wieku - cementowe. Schody kamienne - dwuzabiegowe - w skrzydle zachodnim, w sieni w skrzydle zachodnim, kamienne jednozabiegowe. Okna w większości prostokątne, dwa w skrzydle zachodnim zamknięte odcinkowo, obramienie kamienne profilowane. Plan i bryła - trójskrzydłowy od pn. dobudowane prostopadłe skrzydło. Skrzydło zach. i pn. przylegają do siebie pod skosem. Między skrzydłem zachodnim i północnym klatka schodowa w formie wieży / schody dwuzabiegowe /. Skrzydło północne jednotraktowe z pięcioma pomieszczeniami inwentarskimi, skrzydło zachodnie dwutraktowe przedzielone przejazdową sienią zamkniętą kolebkowo. Skrzydło północne podzielone na dwie części - 1 - sień sklepiona kolebkowo z pomieszczeniami mieszkalnymi i ze schodami jednobiegowymi, 2 - pomieszczenia inwentarskie - jednotraktowe sklepienie żaglasto / na filarach /. Dobudowane w XIX wieku skrzydło dwutraktowe. Bryła dwukondygnacyjna w części podpiwniczona, pokryta dachem dwuspadowym, sień w kształcie wieży trzypiętrowa, przykryta dachem kopertowym. Pozostałe skrzydła dwukondygnacyjne przykryte dachem dwuspadowym.

Elewacja frontowa skrzydła zachodniego w środkowej partii przepruta półkoliście zamkniętym otworem bramy wjazdowej, obramionym listwą profilowaną, w elewacji II kondygnacji dziewięć prostokątnych otworów okiennych harmonijnie rozłożonych. Ściany zwieńczone gzymsem profilowanym. Od stro-

<p>14. Kubatura</p> <p>10199 m³</p>	<p>15. Powierzchnia użytkowa</p> <p>1457 m²</p>	<p>16. Przeznaczenie pierwotne</p> <p>Zamek</p>	<p>17. Użytkowanie obecne</p> <p>Budynek mieszkalny</p>
<p>18. Prace budowlane i konserwatorskie, ich przebieg i dokumentacja</p> <p>W latach 60 - tych przeprowadzano prace budowlane mające na celu wyremontowanie oraz odbudowę zniszczonych w czasie wojny partii zamku. W ramach tych prac przeprowadzono remont pomieszczeń w skrzydle dobudowanym w XIX wieku oraz w skrzydle zachodnim. Wymieniono więźbę dachową i pokrycie dachu. Cały budynek w tym czasie został otynkowany.</p>		<p>19. stan zachowania (fundamenty, ściany zewnętrzne, ściany wewnętrzne, sklepienia, stropy, konstrukcje dachowe, pokrycie dachu, wyposażenie i instalacje)</p> <p>Fundamenty w stanie dość dobrym, od strony pd. skrzydła południowego widoczne liczne spękania powstałe na skutek podsiąkania kapilarnego. Ściany zewnętrzne w stanie dość dobrym w skrzydle zachodnim w miejscu sieni w wielu miejscach widoczne spękania i łuszczący się tynk. Wszystkie te zniszczenia powstały na skutek nieuszczelności rynien oraz podsiąkania kapilarnego. Ściany wewnętrzne w części mieszkalnej w stanie dość dobrym zaś w pomieszczeniach inwentarskich w złym. Sklepienia i stropy w stanie dobrym, jedynie w kilku miejscach widoczne ubytki tynku. Pokrycie dachu w stanie dobrym. W budynkach w wielu miejscach brakuje rynien odprowadzających wodę. Wyposażenie całego zamku zniszczone w czasie wojny.</p>	
		<p>20. Najpilniejsze postulaty konserwatorskie</p>	

21. Akta archiwalne (rodzaj akt, numer i miejsce przechowywania)

24. Uwagi różne

22. Bibliografia

25. Opracował

tekst Wojciech Marchlewski 12.02.85

imię, nazwisko, data, podpis

plany, rysunki Wojciech Marchlewski 12.02.85

imię, nazwisko, data, podpis

zdjęcia lotogr. Wojciech Marchlewski, Piotr Kokotkiewicz 12.0

imię, nazwisko, data, podpis

08.8

miejsce przechowywania negatywów BBiDZ Bielsko - Biała

Karta po wypełnieniu podlega ochronie na podstawie przepisów prawa autorskiego

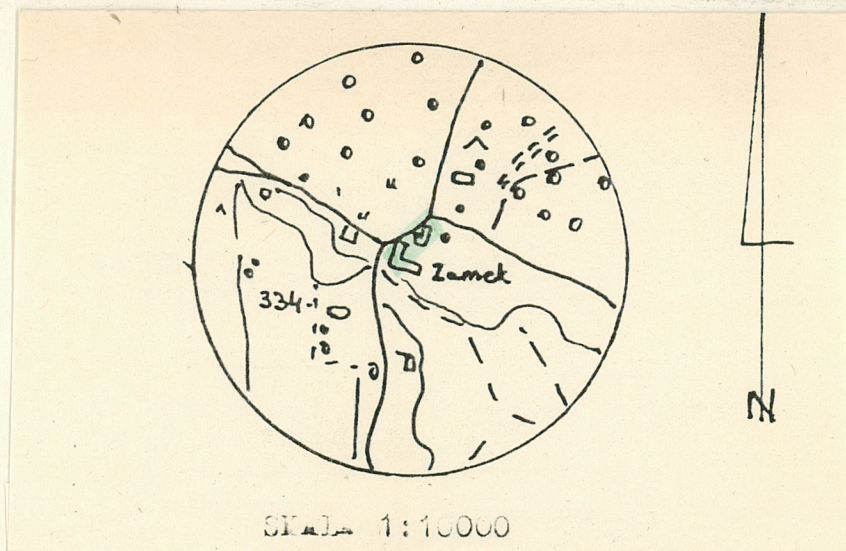
26. Adnotacje o inspekcjach, informacje o zmianach (daty, imiona i nazwiska wypełniających)

23. Źródła ikonograficzne i fotografia (rodzaj, miejsce przechowywania, sygnatury)

27. Załączniki

1. Miejscowość DZIEGIELOW	2. Obiekt (nazwa jak w karcie) Zamek	3. Zawartość wkładki (nazwa obiektu lub materiału uzupełniającego) dc.opisu, zdjęcia i plan sytuacyjny 1:10 000
------------------------------	---	--

cd. okien II kontygnacji profilowana listwa. Na arkadami w II kontygnacji 3 pary otworów okiennych prostokątnych umieszczony nad arkadami. Elewacja skrzydła zachodniego /szczytowa/ zwieńczona szczytami schodkowymi dobudowanymi w XIX w. Otwory w tej elewacji o nieregularnym rytmie, od pn niewielki balkon. Elewacja wsch skrzydła dobudowanego do skrzydła pn ośmioosiowa od pn czteroosiowa z zaokrąglonymi narożnikami. Nadbudowana klatka schodowa w formie wieży zwieńczona fryzem z płycinami. W elewacji przedzińcowej skrzydła pn dwa portale: jeden w stylu barokowym z II poł XVII wieku, uszaty, z przyczółkiem zamkniętym łukiem półkolistym profilowanym, prostokątny; drugi z przełomu XVII/XVIII w zamknięty półkoliście profilowany, dekorowany płycinami z rozetą w kluczu. Nad rozetą podwójny kartusz z herbami Odrowąż i Sreniaw oraz data 1769. Wnętrze skrzydła zachodnie - sień przejazdowa z dwoma niszami półkolistymi w ścianach bocznych. We wszystkich pomieszczeniach nastąpił wtórny podział wewnątrz przystosowując je do nowego przeznaczenia jakim były mieszkania. Wyposażenie - dane zniszczone. Instalacja elektryczna.



Wkładkę założył: Wojciech Marchlewski 12.02.85

(imię, nazwisko, data)

BBI DZ Bielsko-Biała

Miejsce przechowywania negatywów:

jed. W.A. Olsztyn z. 135/S
OZ Graf. Z.P. Ostróda z. 676 n. 40 000

Wzór ODZ 1978 r.



1. Miejscowość

Dzięgielów

2. Obiekt (nazwa jak w karcie)

Pałac

3. Zawartość wkładki (nazwa obiektu lub materiału uzupełniającego)

zdjęcia



Wkładkę założył: Wojciech Marchlewski 12.02.85
(imię, nazwisko, data)

Miejsce przechowywania negatywów: BB i Dz Bielsko - Biała

jed. W.A. Olsztyn z. 135/S
OZGraf. Z.P. Ostróda z. 676 n. 40 000

Wzór ODZ 1978 r.



1. Miejscowość


Dzięgielów

2. Obiekt (nazwa jak w karcie)

Pałac

3. Zawartość wkładki (nazwa obiektu lub materiału uzupełniającego)

zdjęcia



Wkładkę założył: Wojciech Marchlewski 12.02. 85

(imię, nazwisko, data)

Miejsce przechowywania negatywów: BB i DZ Bielsko - Biała

jed. W.A. Olsztyn z. 135/S
OZGraf. Z.P. Ostróda z. 676 n. 40 000

Wzór ODZ 1978 r.

