

Nr

II

A

B

C

D

E

F

G

H

I

J

K

L

M

N

O

P

R

S

T

U

V

W

X

Y

Z

1. Obiekt zabytkowy

KOŚCIÓŁ FILIALNY PW. ŚW. DUCHA

2. Miejscowość

MIASTO
BYTOM.

3. Wiek

1721

4. Styl

FORMY
BAROK5. Kubatura m³

950.

6. Powierzchnia w m²

135

a) zabytkowa:

b) użytkowa:

7. Materiał
budowlanyprzed znisz-
czeniempo odbu-
dowie

a) ściany

CEGLA CEGLA

b) sklepienia

CEGLA CEGLA

c) stropy

MEMA MEMA

d) więzania dachu

KOPUTA KOPUTA

e) krycie dachu

DACHÓWEK

11. Ilość budynków

1

12. Ilość kondygnacji

13. Użytkowanie wnętrza
według ilości:

a) izb mieszkalnych

MEMA

b) innych pomieszczeń

4

c) piwnic

MEMA

14. Grunty należące do
zabytku:

ha

a) ogrody stylowe

b) sady i grunty uprawne

c) lasy

d) wody

e) inne

8. Wyposażenie architektoniczne

KOPUTA 2 LATARNIA-
MISIE. EMPORY.

15. Przeznaczenie pierwotne budynku

SAGRALNE

16. Użytkowanie w latach ubiegłych

SAGRALNE

17. Użytkowanie obecne

SAGRALNE

18. Nadaje się do użycia na

SAGRALNE

9. Autorzy i data budowy i przebudowy

Zobowiązany uprzedzić.
1169 drewniany, przebr. ks.
Bolesławski jako kościół.
Zamieszkał. Odcin. 1721.
muremowany na miejscu stał
położony w 1257. karoko-
onistyczny.

19. Data, rodzaj i stopień zniszczeń i odbudowy

Data

O P I S

Znisz-
czenia
%Odbu-
dowa
%

VIII. 1939 r.

XI. 1939 r.

XII. 1945 r.

10. Udostępnienie

CAŁKOWITE

20. Przynależność administracyjna

a) województwo

KATOWICKIE

b) powiat

- II -

c) gmina

BYTOM

21. Stacja

Nazwa stacji

Odległość od stacji w km

a) kolejowa

BYTOM

1 km

b) autobusowa

BYTOM

1 km

22. Właściciel i jego adres

RZYMSKO-KATOLICKA
PARAFIA BYTOM UL. KS. KOZIOŁY 3

23. Użytkownik i jego adres

RZYMSKO-KATOLICKA
PARAFIA BYTOM UL. KS. KOZIOŁY 3

24. Inwestor i jego adres

TAK. 44227.

25. Rejestr zabytku Nr

R 462/1056

rok

1956, 1146/10. 1970

miejsce przechowywania

26. Nazwa księgi hipotecznej

BYTOM

27. Numer

hipoteczny
TOM 157
KARTA 3319

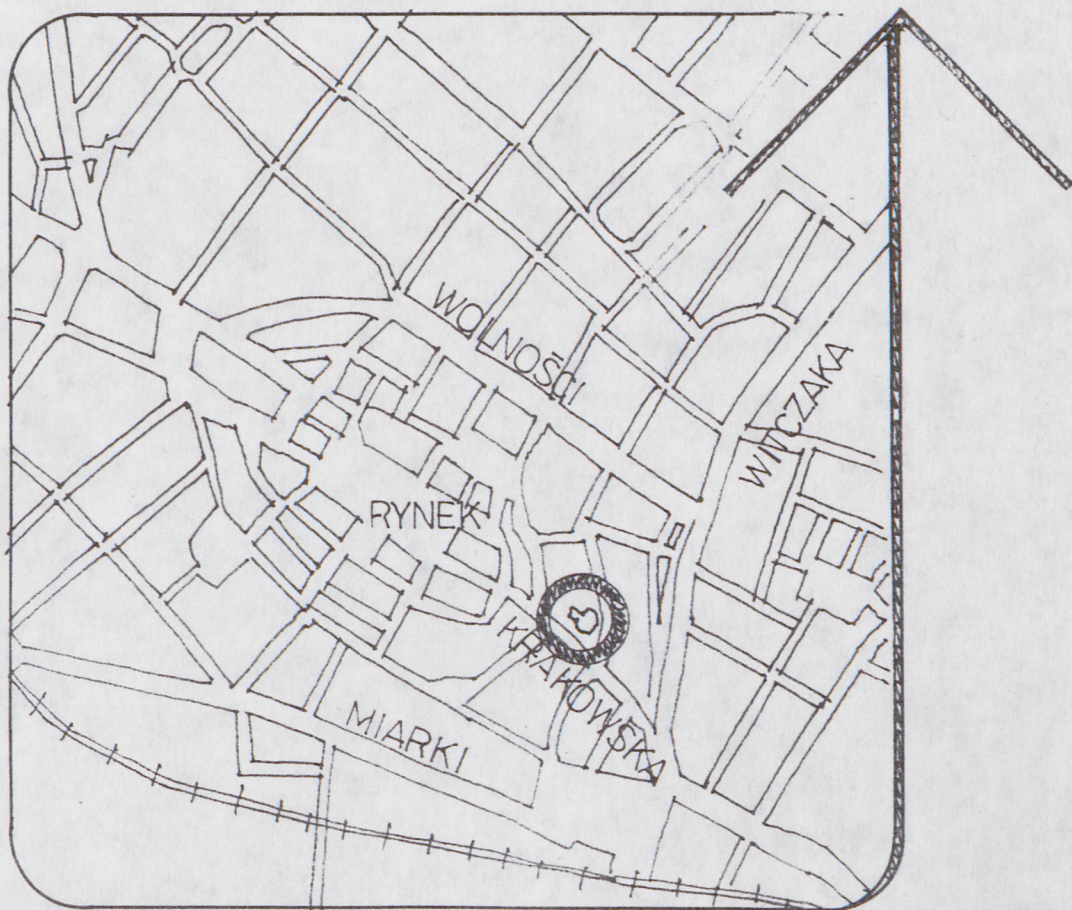
28. Akta

29. Fotografie

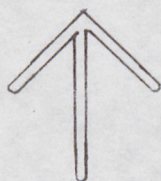
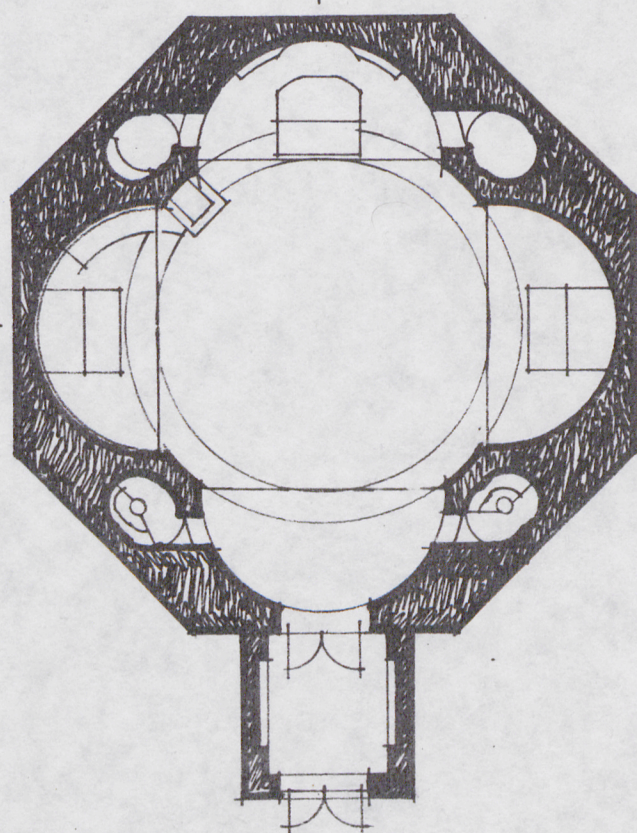
ARCHIWIZ 168-177

30. Inwentaryzacja pomiarowa

OŚRODEK
DOKUMENTACJI
ZBYTKÓW

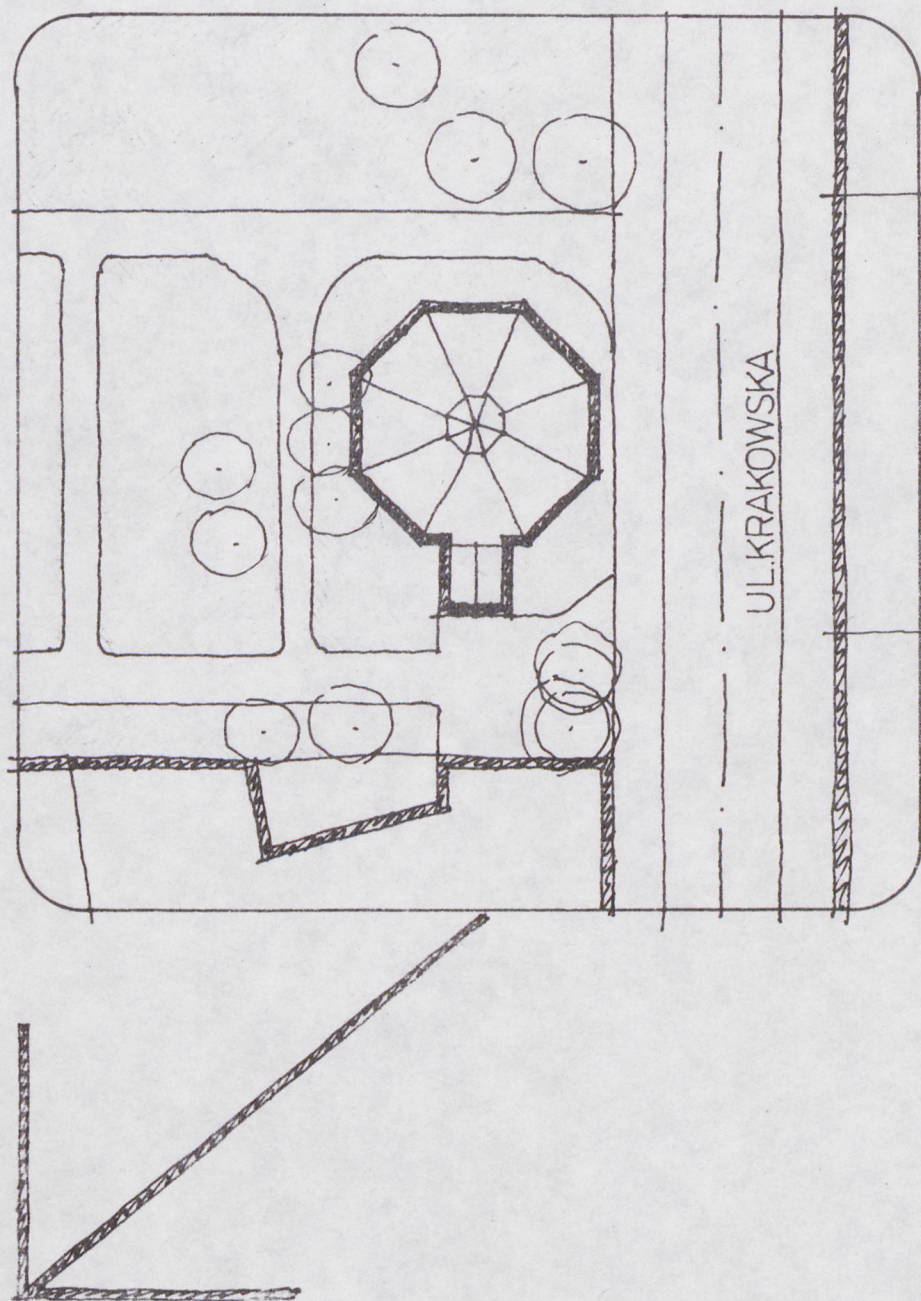


KOŚCIÓŁ ŚW. DUCHA
BYTOM UL. KRAKOWSKA
ORIENTACJA



0 ————— 10 m

KOŚCIÓŁ ŚW.DUCHA
BYTOM UL.KRAKOWSKA
RZUT PRZYZIEMIA



KOŚCIÓŁ ŚW. DUCHA
BYTOM UL. KRAKOWSKA
SYTUACJA