

Województwo

katowickie

KARTA CMENTARZA

NR

11

16490

A

1. Miejscowość

GLIWICE

2. Gmina

-

3. Adres cmentarza

Gliwice - Łabędy
ul. Klasztorna

4. Poprzednie nazwy miejscowości

Łabędy

5. (Nie) czynny

ew. podstawa zamknięcia

6. Nazwa cmentarza (ew. nazwa dawna)

parafialny

7. Cmentarz
dawny

tak

Cmentarz
nowy (po 1945 r.)☐

8. Data założenia

Nieustalona
powiększony w latach 30-tych
XXw.

9. Przynależność wyznaniowa:

obecna - rzym.- kat.

dawna - -"-

10. Powierzchnia w ha:

ogólna - 2,17 ha

wolna -

-

B

13. Najstarszy istniejący nagrobek
(data)15. Groby o znaczeniu historycznym
lub osób szczególnie zasłużonych

brak

14. Istniejąca dokumentacja cmentarza
i miejsce jej przechowywania

ewidencja WOBiDZ K-ce

Plan aktualny

WOBiDZ K-ce

Plan dawny

-

Inne materiały archiwalne

neg. WOBiDZ 28413

11. Położenie cmentarza

Teren płaski.

W obrębie ul. Klasztornej i Pszennej, zakładu przemysłowego i posesji prywatnych

16. Bibliografia

1. Chrząszcz Johannes, Die GESCHICHTE der Städte Peislerscham und Tost sowie des Kreiss Tost - Gleiwitz Peislerscham 1927
2. Ausschau von der Burg Tost ,1928 nr 10,11,12.

12. Uwagi Ter. Org. Adm. Państwowej

brak

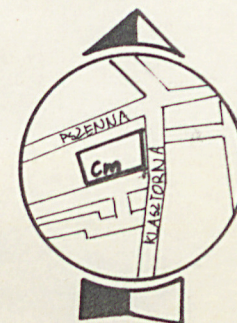

17. Uwagi użytkownika

3. Szefera Andrzej, red. Gliwice, Zarys rozwoju miasta i okolicy, Warszawa 1976

18. ELEMENTY CMENTARZA		Czy istnieją	I L O Ś Ć				
			Do XVIII w.	1 poł. XIX w.	2 poł. XIX w.	1 poł. XX w. (do 1945 r.)	2 poł. XX w.
Mur ogrodzeniowy		tak				x	
Brama I-yl 2		tak				2	
Kościół		nie					
Kaplica I-el		tak				x	
Nagrobki:	wolnostojące	tak			2	24	1700
	przysicenne	nie					
	płyty	nie					
Mogiły		tak			2	13	100
Inne elementy		tak				x	
19. Które obiekty wpisane są do rejestru zabytków							
brak							
20.	STARODRZEW	Ilość	Ø pnia w cm	Stan zdrowotny			
lipa		15	60÷90	zły			
kasztanowiec		4	70÷100	— —			
jesion		1	60	— —			
tuja (żywnik)		5	10÷20	— —			
robinia akacjowa		70	50÷100	— —			
buk pospolity		4	70÷100	— —			
dąb szypułkowy		17	60÷100	— —			
21. Czy na terenie cmentarza znajdują się zarejestrowane pomniki przyrody ew. aleje							
brak							
22. Ogólny stan zachowania zieleni na cmentarzu							
zły							
23. Charakter rozplanowania cmentarza							
regularny							
24. Czytelność układu cmentarza:							
— całość dobra							
— kwater — —							
— nagrobków i mogił zła							
25. Ogólny stan zachowania cmentarza (nagrobków i drzewostanu)							
zły							
26. Istniejące zagrożenia							
brak opieki i wymiana nagrobków							
27. Wnioski w zakresie prac:							
— porządkowych tak							
— remontowych tak							
— konserwatorskich —							
28. Wnioski w zakresie niezbędnej dokumentacji:							
— poszczególnych nagrobków —							
— ewidencji całości cmentarza —							
— studium historycznego —							
— ewentualnie dokum. projektowej tak							
29. Inne uwagi służb konserwatorskich							30. Wypełnił:
							A. Waller
							Data:
							VII 1990

SKALA 1:1000

D - dayb
B - buk
AK - robimia akajowa





1



2



3




4



5



6



7