

A B C D E F G H I J K L L M N O P R S T U V W X Y Z

Nr POMORSKIE⁶⁸
8869

1. Obiekt

822/9 MAGAZYN ob. WRĘGOWNIA

2. Czas powstania

ok. 1900 r.

3. Miejscowość

GDAŃSK

11. Zdjęcia, rzut, przekrój, sytuacja, orientacja

FOT. 1.



4. Adres

ul. DOKI 1

nr hipoteczny KW [redacted] dz. 1/5

obręb 278, mapa 37

5. Przynależność administracyjna

województwo gdańskie

gmina

6. Poprzednie nazwy miejscowości

niem. Danzig

7. Przynależność administracyjna

przed 1 VI 1975

województwo gdańskie

powiat

8. Właściciel i jego adres

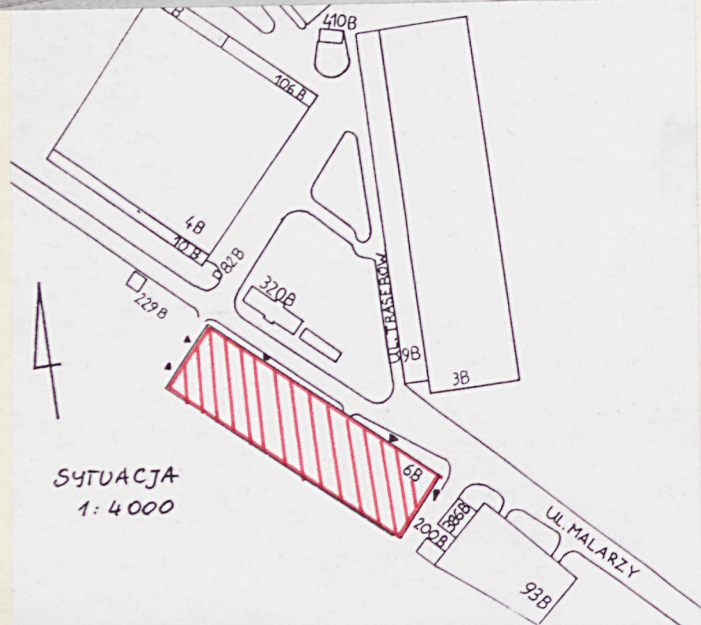
Stocznia Gdańska S.A.
ul. Doki 1,
80-863 Gdańsk

9. Użytkownik i jego adres

J.W.

10. Rejestr zabytków

Nr data



SYTUACJA

Budynek wolnostojący, usytuowany na terenie B (d.Stocznia Schichana), elewacja wschodnia (podłużna) w linii zabudowy ul. Malarzy, elewacja zach. przylega do ul. Jana z Kolna. Od pd. do obiektu przylegała hala sportowa 93B (spłonęła w 1994r.)

MATERIAŁ I KONSTRUKCJA

- wzniesiony z cegły, elewacje licowane czerwoną cegłą maszynową w układzie krzyżowym
- budynek halowy, dwunawowy;
- więźba dachowa - kratowa o konstrukcji stalowej nitowanej,
(deski i krokwie bez podsufitki);
- dach - w części pd. - wielospadowy, w cz. pn. - dwuspadowy, kryty papą;
- posadzka - betonowa ;
- stolarka okienna - pojedyncza, stalowa, okna w elewacjach i świetliki w dachu dzielone siatką szczeblin krzyżowych;
- drzwi - bramy dwuskrzydłowe, stalowe i drewnian;

RZUT

Budynek założony na planie prostokąta, na osi pn-pd., wolnostojący;

BRYŁA

Budynek jednokondygnacyjny, niepodpiwniczony, kryty dachem wielospadowym - cz. pd. i dwuspadowym - cz. pn.

c.d. pkt. 13 na wklejce

Budynek hali 6-B usytuowany jest na terenie d.Stocznia Schichana, powstał ok.1900 r. wraz z zespołem hal: montażu kadłubów - traserni (3-8), maszynowni i narzędziowni (ob.nieistnieje). Po II wojnie światowej Stocznia Schichana została włączona do nowo utworzonej Stocznia Gdańskiej razem z d. Stoczną Królewską (Cesarską) i była użytkowana jako pomocnicza hala do prefabrykacji sekcji kadłubowych - **wręgownia** (konstrukcyjne wzmocnienia burt). W latach 80-tych wykonywano w hali również elementy prefabrykowane do budowy domków. Na początku lat 90-tych zaprzestano produkcji w hali. Obecnie w budynku mieści się magazyn hutniczy.

14. Kubatura 79.295 m ³	15. Powierzchnia użytkowa 5.983 m ²	16. Przeznaczenie pierwotne magazyn	17. Użytkowanie obecne magazyn hutniczy
18. Prace budowlane i konserwatorskie, ich przebieg i dokumentacja 1983 r. - remont instal. wentylacji w hali ; 1985 r. - remont hali - wymiana dachu, naprawa posadzek i tynków;		19. Stan zachowania (fundamenty, ściany zewnętrzne, ściany wewnętrzne, sklepienia, stropy, konstrukcje dachowe, pokrycie dachu, wyposażenie i instalacje) Stan ogólny zachowania dobry.	
		20. Najpilniejsze postulaty konserwatorskie	

21. Akta archiwalne (rodzaj akt, numer i miejsce przechowywania)

- Plan miasta Gdańska z 1919 r. - w: Akta Senatu Wolnego Miasta Gdańska, WAP Gdańsk, sygn. 260/2615, s. 29
- Deländepplan "Freie Stadt Danzig", Blatt 2o - Danziger Werft, 1929 r., zbiory BGd PAN, Gab. Kartografii

22. Biblioteka

- T.Schwarz, E. Halle: Die Schiffbauindustrie in Deutschland und im Auslande, Berlin 1902, plany t.2
- Stocznia Gdańska 1945-1965, Gdańsk 1966
- Historia budownictwa okrętowego na Wybrzeżu Gdańskim, Gdańsk 1969

23. Źródła ikonograficzne i fotografie (rodzaj, miejsce przechowywania, sygnatury)



24. Uwagi różne

25. Opracował

tekst mgr Iwona Berent IX-XI.1998 r.

imię, nazwisko, data, podpis

plany, rysunki mgr Iwona Berent IX-XI.1998 r.

imię, nazwisko, data, podpis

zdjęcia fotogr. mgr Iwona Berent IX-XI.1998 r.

imię, nazwisko, data, podpis

miejsce przechowywania negatywów PSOZ Gdańsk

KARTA PO WYPEŁNIENIU PODLEGA OCHRONIE NA PODSTAWIE PRZEPISÓW PRAWA AUTORSKIEGO

26. Adnotacje o inspekcjach, informacje o zmianach (daty, imiona i nazwiska wypełniających)

27. Załączniki

5 WKŁADEK

1. Miejscowość	2. Obiekt (nazwa jak w karcie)	3. Zawartość wkładki (nazwa obiektu lub materiału uzupełniającego)
G D A Ń S K	Magazyn ob. Wręgownia	c.d. poz. 13 - opis

c.d. poz. 13

ELEWACJE

nieotynkowane, licowane cegłą maszynową w układzie krzyżowym.

Otwory okienne w elewacjach zach., pd. i wsch. prostokątne, dwudzielne (słupek murowany) wypełnione siatką stalowych szczeblin krzyżowych (dzielone na 45 części w każdej kwaterze). Podział wertykalny elewacji wyznaczają ceglane lizeny. W każdej osi okna umieszczone są w płytkich schodkowych, ceglanych wnękach.

Elewacja wschodnia

podłużna, jednokondygnacyjna, 12-osiowa; w każdej osi płytka, ceglana wnęka, w której mieszczą się 2 duże, prostokątne okna, dwukwaterowe - dwudzielne. W 3 osi od północy dwuskrzydłowa brama stalowa z furtką, w 8 osi od północy - dwuskrzydłowa brama drewniano-stalowa z furtką.

Elewacja zachodnia

rozwiązana analogicznie jak elew. wschodnia pod względem artykulacji ściany i rozmieszczenia otworów okiennych, nie posiada bram.

Elewacja południowa

szczytowa, jednokondygnacyjna, 5 osiowa. Artykulacja ściany jak w elewacji wschodniej w osi 1,3,4,5 od północy otwory okienne analogiczne do pozostałych elewacji (wsch. i zach.), w 2 osi od wschodu dwuskrzydłowa brama stalowa.

Elewacja północna

szczytowa, jednokondygnacyjna, 5 osiowa. W osi 2 i 4 od wschodu dwuskrzydłowe bramy kratownicowe drewniano-stalowe z furtką.

Wkładkę założył: mgr Iwona Berent IX-XI.1998 r.
(imię, nazwisko, data)

verte !

Miejsce przechowywania negatywów: PSOZ Gdańsk

Wnętrze

w każdej nawie, jednoprzestrzenne wnętrze, w obiekcie zamontowane są 4 suwnice.

INSTALACJE

wod.-kan., elektryczna, sprężone powietrze, inst. tlenowa, acetylenowa, wentylacja mechaniczna ogrzewcza.

1. Miejscowość


G D A Ń S K

2. Obiekt (nazwa jak w karcie)

Magazyn ob. Wręgownia

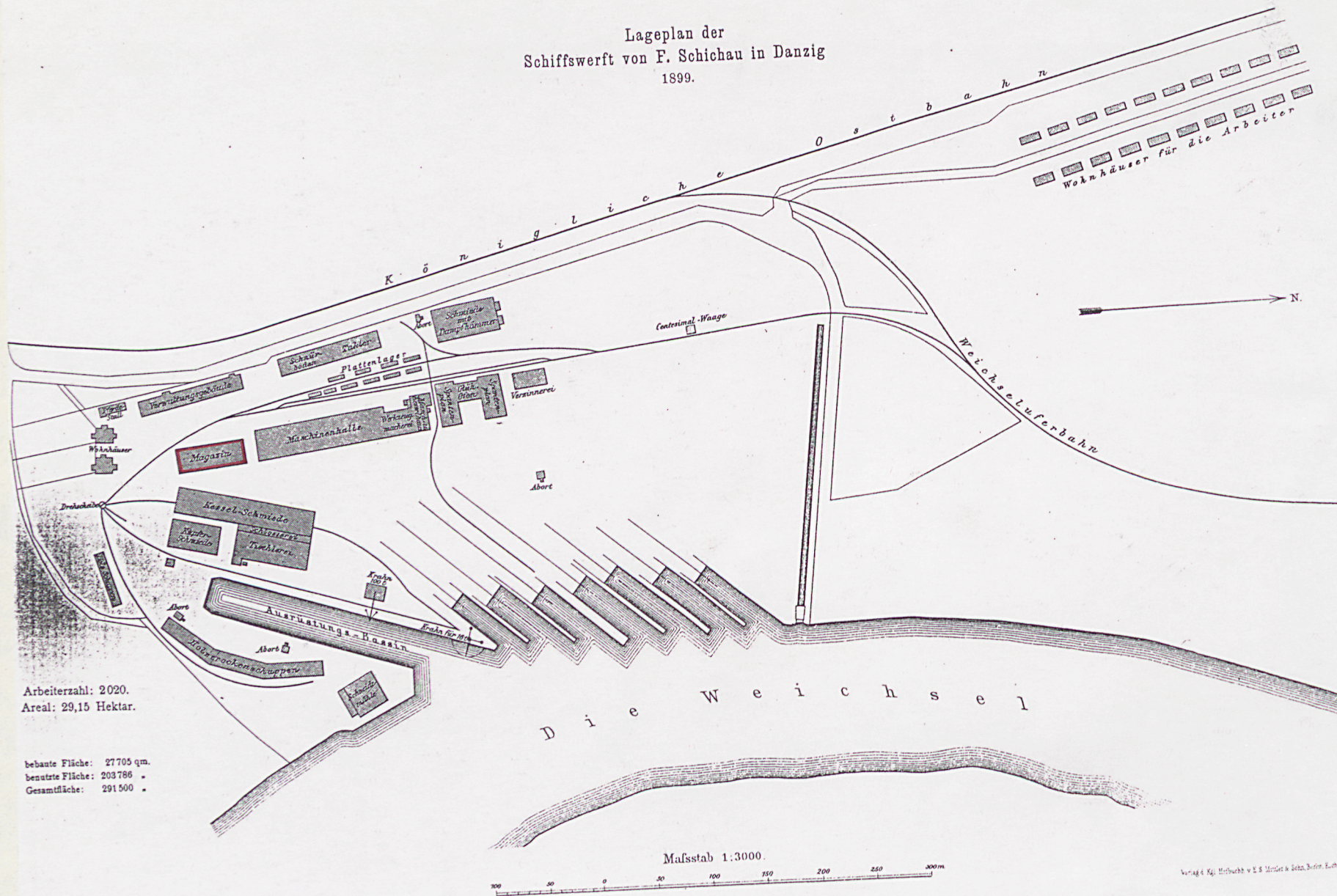
3. Zawartość wkladki (nazwa obiektu lub materiału uzupełniającego)

materiały archiwalne, rzut


Wkładkę założył: mgr Iwona Berent IX-XI.1998 r.
(imię, nazwisko, data)

Miejsce przechowywania negatywów: PSOZ Gdańsk

Lageplan der
Schiffswerft von F. Schichau in Danzig
1899.



Plan Stoczni Schichaua, 1899 r.

This is a detailed architectural site plan of a coastal facility, possibly a naval shipyard or a large commercial dock. The map is oriented with North at the top. On the right side, there is a large body of water, likely a harbor or bay, with several piers extending into it. Along the waterfront, there are numerous buildings and structures. Labels in German identify various areas: 'Schiffbau' (Shipbuilding) is located near the top center; 'Werstatt' (Workshop) is below it; 'Kelling' appears twice, indicating different sections or streets; 'Guttenlager' (Grain storage) is a large rectangular area; 'Salzwasserbad' (Saltwater bath) is another labeled area; 'Badehaus' (Bathing house) is near the bottom right; 'Fischerei' (Fishing) is indicated near the bottom left; 'Lagerhaus' (Warehouse) is near the center; 'Küchen' (Kitchen) is near the bottom center; 'Wohnung' (Apartment) is near the bottom left; 'Büro' (Office) is near the bottom center; 'Kasse' (Cashier/Clerk) is near the bottom center; 'Eingang' (Entrance), 'Ausgang' (Exit), 'Zugang' (Access), 'Abgang' (Departure), 'Eintritt' (Entry), 'Austritt' (Exit), 'Zufahrt' (Approach), 'Abfahrt' (Departure), 'Ankunft' (Arrival), and 'Abreise' (Departure) are scattered throughout the plan, indicating various points of entry and exit.

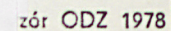
A prominent feature is a red hatched rectangle located in the lower-left quadrant of the map, highlighting a specific building complex. This area is situated near a road labeled 'auf.' (on) and a street named 'Sternenweg'. Other streets shown include 'Kelling', 'Guttenlager', and 'Salzwasserbad'. The map also depicts various smaller buildings, courtyards, and infrastructure elements like fences and gates.

Plan Gdańska, 1919 r.

wzór ODZ 1978

3. Zawartość wkładki (nazwa obiektu lub materiału uzupełniającego)

materiały archiwalne





Plan Gdańska, 1929 r.

1. Miejscowość	2. Obiekt (nazwa jak w karcie)	3. Zawartość wkładki (nazwa obiektu lub materiału uzupełniającego)
G D A Ń S K	Magazyn ob. wręgownia	spis fotografii

Elewacja północna

- fot. 1 - widok ogólny
- fot. 2 - fragment - okno
- fot. 3 - fragment - artykulacja ściany
- fot. 4 - brama w części wsch.
- fot. 5 - brama w cz. zach.

Elewacja zachodnia

- fot. 6 - widok ogólny
- fot. 7 - brama w cz. pd.

Elewacja południowa

- fot. 8 - widok ogólny
- fot. 9 - fragment - okno

Elewacja wschodnia

- fot. 10 - widok ogólny




2



3

Wkładkę założył: mgr Iwona Berent IX-XI.1998 r.
(imię, nazwisko, data)

Miejsce przechowywania negatywów: PSOZ Gdańsk



4



5



6

1. Miejscowość


G D A Ń S K

2. Obiekt (nazwa jak w karcie)

Magazyn ob. Wręgownia

3. Zawartość wkładki (nazwa obiektu lub materiału uzupełniającego)

fotografie



7



8



9

Wkładkę założył: mgr Iwona Berent IX-XI.1998 r.
(imię, nazwisko, data)

Miejsce przechowywania negatywów: PSOZ Gdańsk



10