

OSRODEK DOKUMENTACJI
ZABYTEKÓW W WARSZAWIE

KARTA EWIDENCYJNA ZABYTEKÓW
ARCHITEKTURY I BUDOWNICTWA

A B C D E F G H I J K L Ł M N O P R S T U V W X Y Z

Nr POMORSKIE

7498

1. Obiekt

Kamienica nr 34

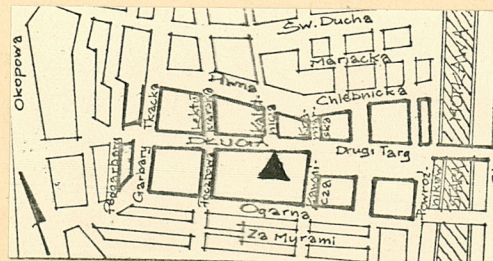
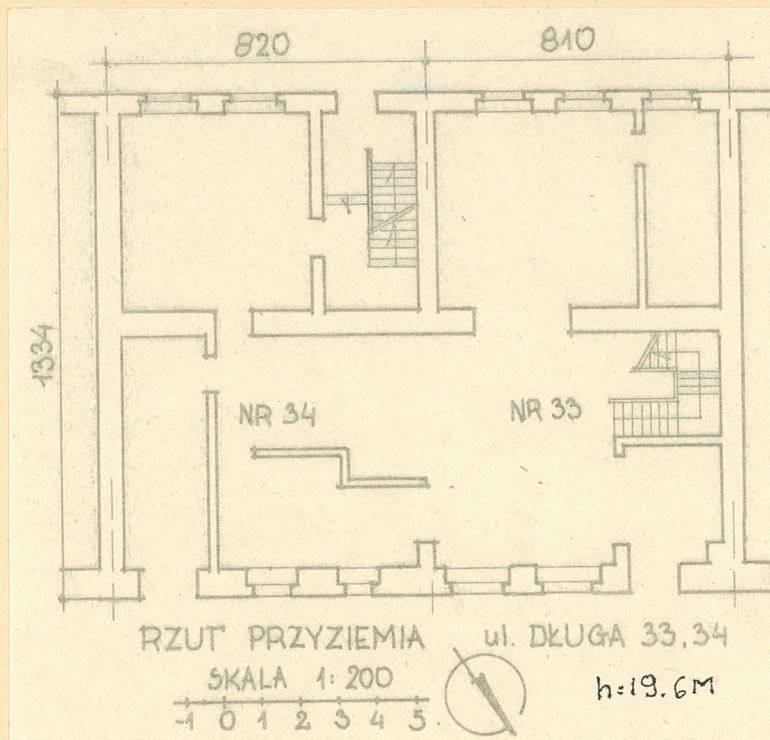
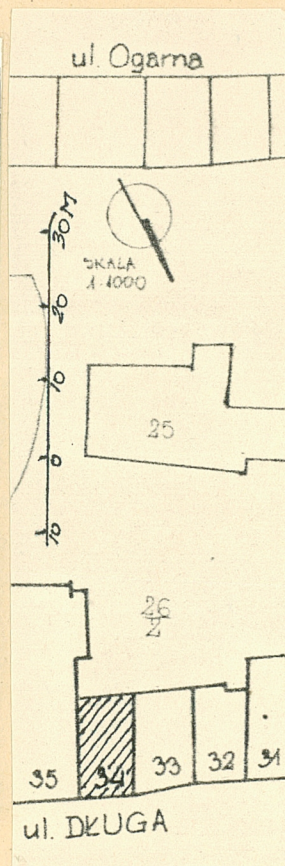
2. Czas powstania

ok. 1800, 1878 r.
1950-53

3. Miejscowość

GDANSK

11. Zdjęcia, plan sytuacyjny, rzuty



4. Adres ul. Długa 33/34

nr hipoteczny KW [redacted]
nr mapy 288, nr działki 26/7

5. Przynależność administracyjna

województwo gdańskie

gmina m. Gdańsk

6. Poprzednie nazwy miejscowości

DANZIG

7. Przynależność administracyjna
przed 1.VI.1975 r.

województwo gdańskie

powiat m. Gdańsk

8. Właściciel i jego adres

Skarb Państwa

9. Użytkownik i jego adres

PGM - Śródmieście
ul. Powstańców W-skich 23
"Społem"
Wrzeszcz, ul. Kliniczna 2a

10. Rejestr zabytków

Nr 282 data 22.XI.1969

autor zdjęć Wiesław Rosowski XI.1983r.
data wykonania
miejsce przechowywania negatywów GODZ

12. Autorzy, historia obiektu, określenie stylu.

W drugiej połowie XIV w. posesja ta dzieliła się na dwie drobne parcele, z których zach. należała do Jana z Bytowa, wsch. do Piotra i Mikołaja z Książęcego. W końcu XIV w. całość zespolił w swym ręku Piotr z Książęcego. Już w wieku XVI parcela ta jako przechodnia sięgała aż po ul. Ogarną. W XVIII w. posesja stanowiła własność rodziny Engelke. U schyłku tego stulecia poza budynkiem głównym na parceli było skrzydło boczne, oficyna przednia oraz tylna wychodząca na ulicę Ogarną. W r. 1801 posesja przeszła w ręce Jana Labesa i - jak można sądzić - w pocz. XIX w. została całkowicie przebudowana w stylu empire. Trójosiowa trzypiętrowa fasada otrzymała bogatą architekturę pilastrową zwieńczoną trójkątnym tympanonem. Ozdobione plaketami pola międzyokienne wypełniono złotymi wieńcami i girlandami. We fryzie między kolumnami artysta umieścił złożoną rzeźbę z dwoma sfinksami. Nad portalem znajdowało się wysokie nadświetle osłonięte trójkątnym tympanonem. Wewnątrz, obszerne sieni otrzymała wspartą na dwóch szeregach kolumn szeroką antresolę. W zach. części sieni pod antresolą wyodrębniono kantorek. Rzuty pięter posiadały zwykły schemat trójtaktowy. Sklepienia piwnic otrzymały względnie zachowały dawny układ dwunawowy. W pierwszej połowie ub. stulecia prace budowlane na terenie parceli ograniczały się jedynie do reperacji podproża /1836, 1839/. W latach 1867-68 miała miejsce całkowita przebudowa wnętrza z przystosowaniem budynku na pomieszczenia Banku Akcyjnego /zniekształcenie dawnego układu sieni / W r. 1872 usunięto przedproże, które już ok. 1860 r. nie posiadało kamiennej balustrady, a jedynie nową kratę żelazną. W r. 1878 - remont fasady - usunięto wszystkie plakiety wraz z ich dekoracjami. W miejscu pilastrów I piętra dano bonie.

13. Opis (sytuacja, materiał i konstrukcja, rzut, bryła, elewacje, dach, wnętrze, wyposażenie, instalacje)

- Budynek w zabudowie zwartej, położony w pd. pierzei ul. Długiej, biegnącej prostopadle do Motławy od Ratusza Miasta Głównego do Złotej Bramy.
- Wymurowany z cegły, otynkowany tynkiem szlachetnym; portal kamienny; stropy ognioodporne; posadzki lastrico, terakota, drewniane; schody żelbetowe o konstrukcji wspornikowej; więźba dachowa drewniana o konstrukcji krokwiowo-jętkowej; dach kryty dachówką esówką; okna drewnian o konstrukcji skrzynkowej 8- i 10-dzielne ze ślemieniem; drzwi płycinowe, profilowane.
- Budynek na planie prostokąta, wnętrzem połączony z bud. nr 33, 2-traktowy.
- Budynek 5-kondygnacyjny, podpiwniczony, dach dwuspadowy.
- Elewacja frontowa pn. /fot.1/ 3-osiowa; parter i piętro boniowane; między osiami II oraz III i IV piętra pilastry /fot.2,3/ zwieńczone trójkątnym tympanonem /fot.4/; pola międzyokienne wypełnione wieńcami /fot.5/ i girlandami /fot. 6,7/; w osi zach. parteru - portal /fot.8/ ujęty dwoma kolumnami /fot. 9/ na cokołach /fot.10/ z głowicami /fot. 11/.
- Belkowanie /fot.12/ dekor. płaskorzeźbą /fot.13/ z dwoma sfinksami. Na belkowaniu na osiach kolumn - 2 wazy /fot.14,15/. Nad oknem piętra w osi portalu trójkątny frontonik /fot.16/ wsparty na dwóch konsolkach /fot.17/.
- Elewacja pd. /fot.18/ 3-osiowa zwieńczona trójkątnym szczytem, w którym umieszczono półokrągłe okienko.
- Wejście w osi zachodniej.
- Wnętrze po wojnie zmienione, w parterze i I piętrze - bar, wyżej lokale mieszkalne.
- Wyposażenie wnętrz niezachowane.
- Instalacje: elektryczna, ogrzewcza, gazowa, wod.-kan.

14. Kubatura 1820 m ³	15. Powierzchnia użytkowa 106 m ²	16. Przeznaczenie pierwotne mieszkalne	17. Użytkowanie obecne mieszkalno-usługowe
18. Prace budowlane i konserwatorskie, ich przebieg i dokumentacja Po zburzeniu w r. 1945 ocalał dół fasady budynku głównego wraz z portalem. W r. 1950/51 - kamieniczka odbudowana w stanie surowym. W r. 1953 - otrzymała wystrój barwny oraz architektoniczny. Projekt pierwotny przewidywał rekonstrukcję fasady wg stanu sprzed 1938 r. W r. 1953 gdy odnaleziono fotografie z ok. 1860 r. przedstawiające wygląd fasady pierwotnej, w miarę możliwości uzupełniono projekt przywracając pilastry I piętra oraz wszystkie plakiety z wieńcami i girlandami. Przyziemie, wobec zachowania portalu po lewej stronie pozostawiono bez korekty. W stosunku do stanu pierwotnego, w odniesieniu do górnych kondygnacji zrekonstruowanej kamieniczki zachodzą różnice w proporcjach poszczególnych części pilastrow względem siebie, a także elementów rzeźbiarskich.		19. Stan zachowania (fundamenty, ściany zewnętrzne ściany, wewnętrzne, sklepienia, stropy, konstrukcje dachowe, pokrycia dachu, wyposażenie i instalacje) Stan zachowania całości budynku jak i poszczególnych jego elementów - dobry.	
20. Najpilniejsze postulaty konserwatorskie Regularne przeprowadzanie napraw i bieżącej konserwacji budynku.			

21. Akta archiwalne (rodzaj akt, numer i miejsce przechowywania)

- Akta geodezyjne - Rejonowe Biuro Dokumentacji Geodezyjno-Kartograficznej ul. Pniewskiego 3a
- Księga Wieczysta nr [redacted] Sąd Rejonowy w Gdańsku ul. Swierczewskiego 30
- Akta Policji Budowlanej -/ Archiwum Katedry Historii Architektury Politechniki Gdańskiej ul. Majakowskiego 11/12

23. Źródła ikonograficzne i fotograficzne (rodzaj, miejsce przechowania, sygnatury)

Fotografie - Konserwator Miasta Gdańska
ul. Kotwiczników 20

22. Bibliografia

"Droga Królewska" - J.Stankiewicz, praca zbiorowa
pod red. I.Fabiani-Madeyskiej, Gdańsk 1955 r.

24. Uwagi różne

25. Wypełnił
Krzyszyna Zarówna
Wiesław Rosowski
data XI.1983 r.

26. Sprawdził
Imię i nazwisko
data

27. Załączniki
wkładka nr 1,2,3

1. Miejscowość	2. Obiekt (nazwa jak w karcie)	3. Zawartość wkładki (nazwa obiektu lub materiału uzupełniającego)
Gdańsk	Kamienica nr 34	ul. Długa 33/34 c.d.historii

c.d. pkt. 12.

Dawny drobny podział okien zastąpiono prostym dwudziakiem krzyżowym. Nie wydaje się natomiast, by przydzielenie wysokich okien przyziemia mogło znaleźć jakiś odpowiednik w kondygnacyjnym podziale wnętrza, poza akcentem antresoli. W r. 1882 zburzono starą oficynę i wybudowaną w tym miejscu nową. W latach 1906-1907, w związku z połączeniem parterów nr 33 i 34 przebudowano całkowicie przyziemie 34-ki likwidując antresolę, a także przeniesiono portal na lewo. Na prawo zaś od portalu przebito dwa duże okna analogiczne do okien 33-tki. Podobnie ujednolicono okna I piętra. W latach 1922-23 w związku z przebudową całego przyziemia n-rów 32-34 na wielki lokal bankowy, przebudowano skrzydło boczne 34-ki, a także w miejscu wyburzonych oficyn n-rów 32-34 wzniesiono nowy gmach biurowy. Bezpośrednio przed wybuchem wojny w ramach planowej akcji konserwatorskiej przebudowano fasadę, przywrócono pilastry I piętra, zrekonstruowano dawne formy opasek okiennych parteru i piętra, a także przywrócono dawny drobny podział wszystkich okien /F.Tiede/. W r. 1945 zabudowania parceli uległy zniszczeniu, dół fasady budynku głównego wraz z portalem jednak ocalał i mógł być wzięty pod uwagę przy opracowywaniu projektu odbudowy.

Wkładkę założył: Wiesław Rosowski XI.1983 r.
(imię, nazwisko, data) GODZ

Miejsce przechowywania negatywów:

Wzór ODZ 1978 r.

1. Miejscowość

GDANSK

2. Obiekt (nazwa jak w karcie)

kamienica nr 34

3. Zawartość wkładki (nazwa obiektu lub materiału uzupełniającego)

zdjęcia



XI. 1983r.

Wzór ODZ 1978 r.



1. Miejscowość

2. Obiekt (nazwa jak w karcie)

3. Zawartość wkładki (nazwa obiektu lub materiału uzupełniającego)

GDANSK

kamienica nr 34

zdjęcia



Wkładkę założył: Krystyna Zarówna XI. 1983r.
(imię, nazwisko, data)

Miejsce przechowywania negatywów: GODZ

