

1 Obiekt

DOM MIESZKALNY

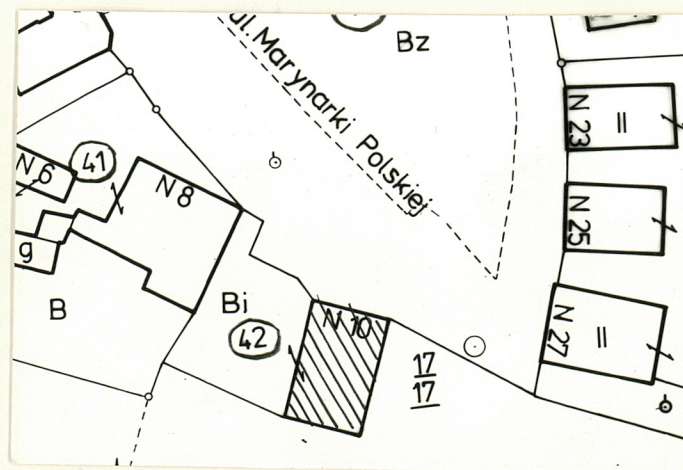
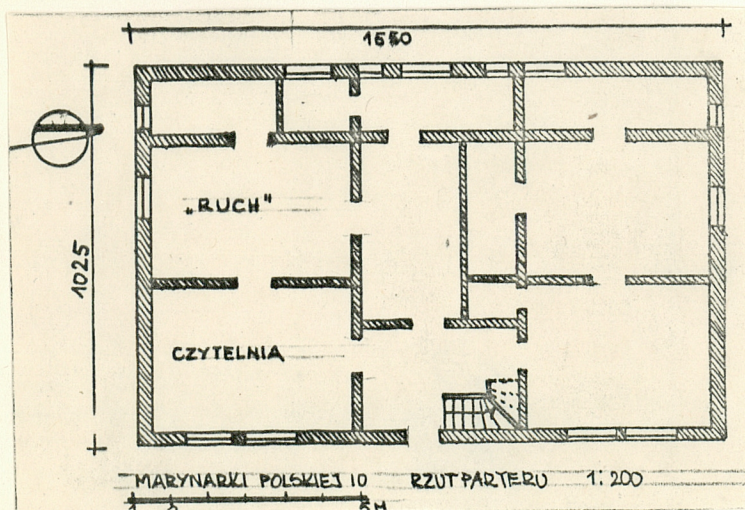
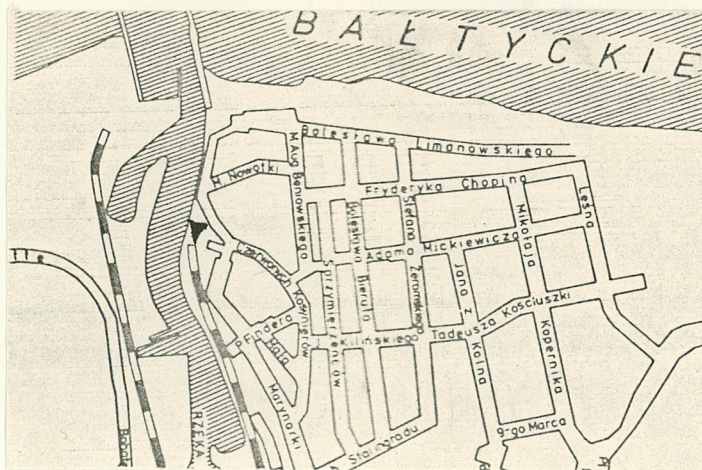
2 Czas powstania

ok. 1780
XVIII/XIX, 2 poł. XIX, XXw

3 Miejscowość

U S T K A

11 Zdjęcia rzut, przekrój, sytuacja, orientacja



SYTUACJA
Skala 1:1000

4 Adres ul. Marynarki Polskiej 10

nr hipoteczny KW - [redacted]
obr.11, nr dz.42, nr jed.rej.17

5 Przynależność administracyjna

województwo śląskie

gmina Ustka

pow. STUPSKU

6 Poprzednie nazwy miejscowości

"Stolpmunde"

7 Przynależność administracyjna
przed 1 VI 1975

województwo koszalińskie

powiat ślupski

8 Właściciel i jego adres Skarb Państwa
Przedsiębiorstwo Upowszechniania Książki i Prasy "Ruch"
Koszalin

9 Użytkownik i jego adres
Przedsiębiorstwo Upowszechniania Prasy i Książki "Ruch"
Koszalin

10 Rejestr zabytków

Nr 161/178 data 15.X. 1958r.

12. Autorzy, historia obiektu, określenia stylu.

Dom położony przy ulicy, która przed wojną nosiła nazwę Haupt Strasse i spełniała podobnie jak w czasach obecnych rolę ulicy handlowo-usługowej, stanowiąc jednocześnie zachodnią granicę osady rybackiej.

13. Opis (sytuacja, materiał i konstrukcja, rzut, bryła, elewacje, wnętrza wyposażenie instalacje)

Dom wolnostojący, elewacją frontową zwrócony w kierunku wschodnim. Położony w zachodniej pierzei ulicy Marynarki Polskiej, biegnącej równolegle do odległego ok. 80 m kanału portowego, w pobliżu zadrzewionego skwerku położonego po przeciwnej stronie ulicy, naprzeciw zbiegu z ulicą Kosynierów.

- ściany zewnętrzne oraz wewnętrzne konstrukcyjne i działowe o konstrukcji ryglowej, szczyty ścian odeskowane,
- stropy drewniane, belkowe, bez pułapu.
- więźba dachowa drewniana o konstrukcji krokwiowo-jętkowej
- dach pokryty dachówką ceramiczną karpiówką pojedynczo.
- w sieni i pomieszczeniach mieszkalnych podłogi białe.
- schody na poddasze drewniane, policzkowe, zabiegowe.
- okna krosnowe dwu i jednoskrzydłowe, drzwi zewnętrzne płycinowe ozdobne w profilowanych ościeżnicach, z nadświetlem, wewnętrzne płycinowe i płytowe.

Rzut w kształcie prostokąta, pomieszczenia w układzie 3-traktowym podłużnym 3-pasmowym. Sień i schody na poddasze usytuowane w paśmie środkowym, przy ścianie wschodniej.

Bryła dwukondygnacyjna, gdzie drugą kondygnację stanowi mieszkalne poddasze, przykryta dachem dwuspadowym. Połąć zachodnia wydłużona, przykrywająca trzeci, największy trakt pomieszczeń, na jej osi niska lukarna przykryta daszkiem jednospadowym.

Elewacje białe z widoczną konstrukcją ryglową, szczyty elewacji północnej i południowej odeskowane.

Wyposażenie: zachowana stolarka okienna i drzwiowa, częściowo z pierwotnymi klamkami i okuciami.

Instalacje: wodno-kanalizacyjna, elektryczna, ogrzewanie elektryczne akumulacyjne.

14. Kubatura

764 m³

15. Powierzchnia użytkowa

330 m²

16. Przeznaczenie pierwotne

- mieszkalne

17. Użytkowanie obecne

- punkt sprzedaży "Ruchu"
z czytelnią
- mieszkalne

18. Prace budowlane i konserwatorskie, ich przebieg i dokumentacja

1965-remont generalny;
1965-69-dom należał do Muzeum Pomorza Środkowego
w Słupsku i przeznaczony był na pokoje goś-
cinne i sale wystawowe;
1969-remont oraz przekazanie domu Przedsiębiorstwu
Upowszechniania Prasy i Książki "Ruch" w Kosza-
linie z przeznaczeniem na KMPiK

19. stan zachowania (fundamenty, ściany zewnętrzne, ściany wewnętrzne, sklepienia, stropy,
konstrukcje dachowe, pokrycie dachu, wyposażenie i instalacje)

- stan zachowania poszczególnych elementów
konstrukcyjnych dobry

20. Najpilniejsze postulaty konserwatorskie

- bieżąca konserwacja budynku

21. Akta archiwalne (rodzaj akt, numer i miejsce przechowywania)

- Zakład Gospodarki Komunalnej i Mieszkaniowej
w Ustce, ul. Krótka 1
/Księga Inwentarzowa, datowanie/;
- Urząd Miejski w Ustce, ul. Marynarki Polskiej 40
/Wydział Geodezji/;
- Archiwum Państwowe w Słupsku, ul. Sienkiewicza 21,
"Pharus-Plan"-Ostseebad-Stolpmunde
plan Ustki z 1924r.

22. Bibliografia

- "Zabytki architektury i budownictwa w Polsce"-zeszyt
nr.6, woj. koszalińskie

23. Źródła ikonograficzne i fotograficzne (rodzaj, miejsce przechowywania, sygnatura)

BIURO BADAŃ I DOKUMENTACJI ZABYTKÓW W SŁUPSKU	
Miejsce:	
Grupa:	
Obiekt:	
Nr inwent.	
Nr neg.	35 M/I/6
Data:	

24. Uwagi różne

25. Opracował

tekst Marek Łęcznarowicz VIII.84 *Łęcznarowicz*
imie, nazwisko, data, podpis
plany, rysunki Szymon Radziwiłowicz VIII.84 *Radziwiłowicz*
imie, nazwisko, data, podpis
zdjęcia fotogr. Jacek Szczęsny VIII.84 *Szczęsny*
imie, nazwisko, data, podpis
miejsce przechowywania negatywów BB i DZ w Słupsku

Karta po wypełnieniu podlega ochronie na podstawie przepisów prawa autorskiego

26. Adnotacje o inspekcjach, informacje o zmianach (daty, imiona i nazwiska wypełniających)

27. Załączniki

wkładka nr 1

1. Miejscowość **USTKA**
ul. Marynarki Polskiej 10

2. Obiekt (nazwa jak w karcie)
DOM MIESZKALNY, ob. KLUB
RSW KSIAŻKA, PRAŚA, RUCH

3. Zawartość wkładki (nazwa obiektu lub materiału uzupełniającego)
13 zdjęć



1



2



3

Str. A

1-widok od strony południowo-wschodniej; 2-widok od północnego-wschodu; 3-elewacja południowa; 4-ściana południowa-widok od południowego-zachodu; 5-ściana południowa-widok od południowego-wschodu;

Str. B

6-elewacja północna; 7-widok od północnego-zachodu; 8-elewacja zachodnia; 9-widok od południowego-zachodu; 10, 11-wnętrza; 12-główne drzwi wejściowe; 13-schody wewnętrzne;



4



5

Wkładkę założył: **Szymon Radziwiłowicz, 08.1984r.**

(imię, nazwisko, data)

Miejsce przechowywania negatywów:

BBiDZ Słupsk

jed. W.A. Olsztyn z. 135/S
OZGraf. Z.P. Ostróda z. 676 n. 40 000

Wzór ODZ 1978 r.

6



6



9

12



12

7



7

10



10

13

8



8

11



11

13



194 W. A. Opatowski i inni
194 W. A. Opatowski i inni