

Obiekt

Kościół parafialny pw. Najświętszego Serca Jezusowego

524/1

2. Czas powstania
ok. 1865

3. Miejscowość

S Ł U P S K

4. Adres

ul. Pawła Findera 21

nr hipoteczny K.W. [REDACTED] nr.dz. 828
nr.rej.grunt.355, obręb 6 1

5. Przynależność administracyjna

województwo śląskie

gmina Słupsk

6. Poprzednie nazwy miejscowości

S T O L P

7. Przynależność administracyjna
przed 1.VI.1975 r.

województwo koszalińskie

powiat słupski

8. Właściciel i jego adres

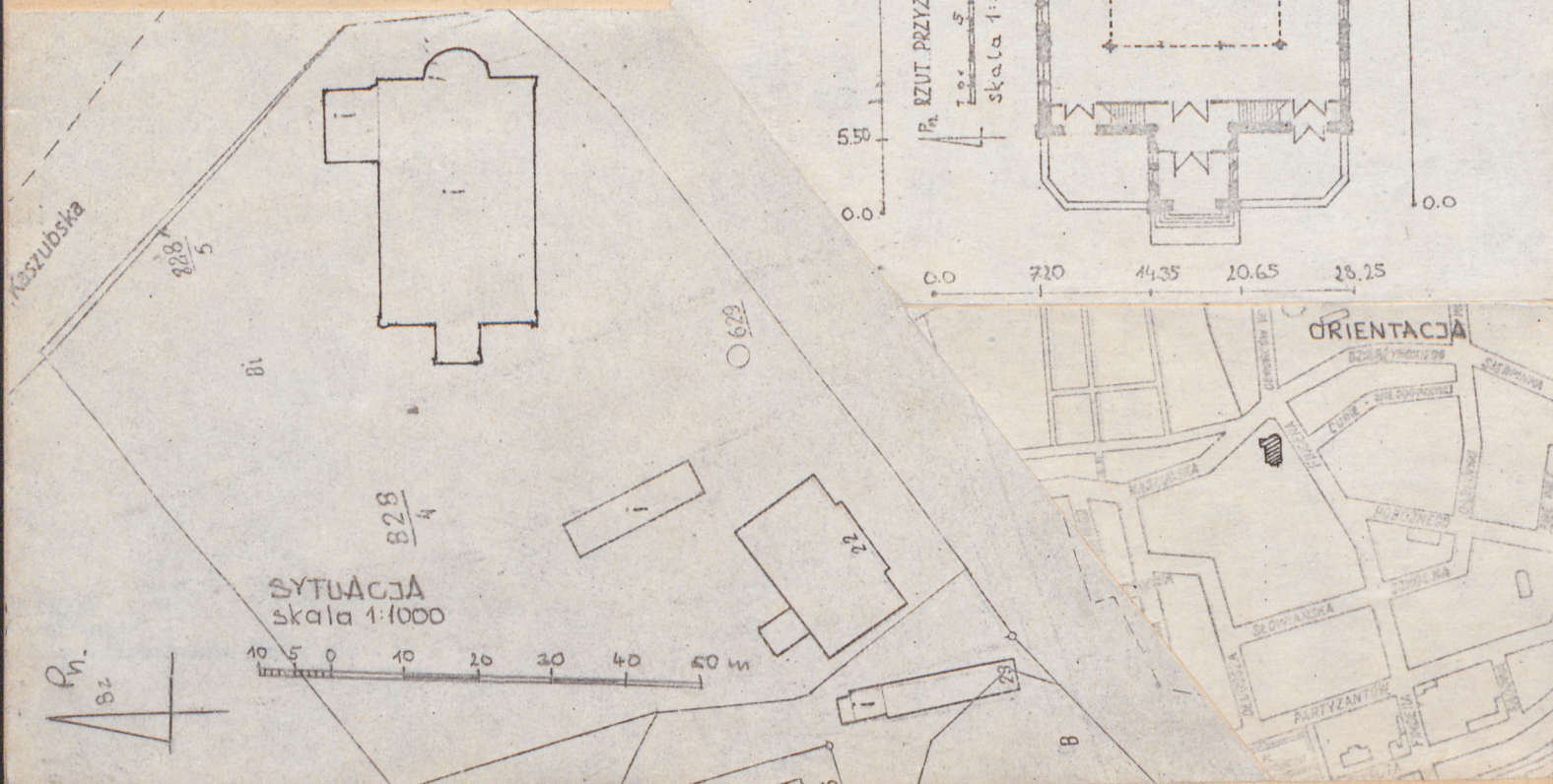
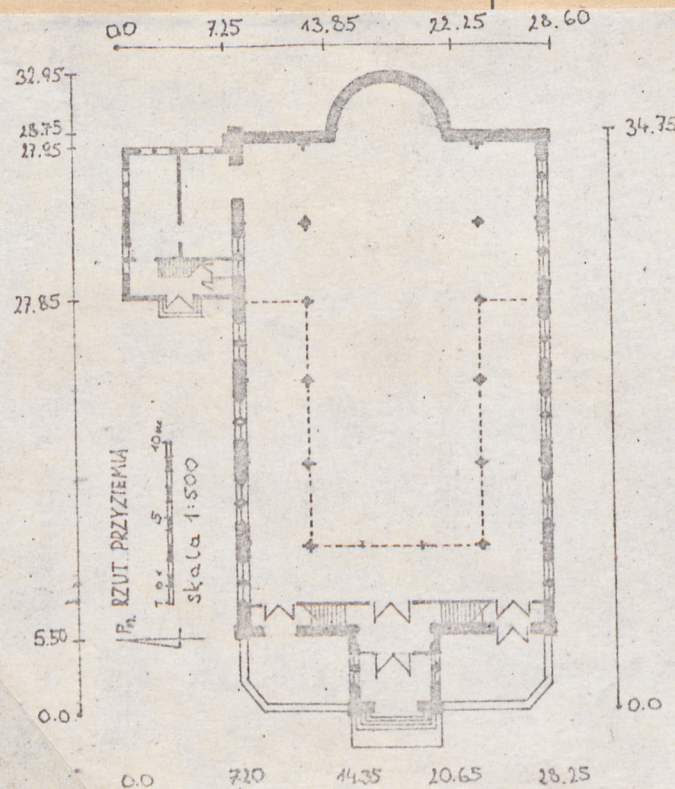
Parafia Rzymsko-Katolicka
pw. św. Ottona
Słupsk ul.P.Findera 21

9. Użytkownik i jego adres

Parafia Rzymsko-Katolicka
pw. św. Ottona
Słupsk ul.P.Findera 21

10. Rejestr zabytków

Nr A-283 data 14.04.1989



12. Autorzy, historia obiektu, określenie stylu.

- Kościół wybudowany został na miejscu kościoła pw. św. Piotra
- 1281 - pierwsza wzmianka o kościele św. Piotra, która mówi o przekazaniu tegoż kościoła klasztorowi w Białobokach przez księcia Mszczuja II; prawdopodobnie był drewniany wzniesiony na starym pogańskim miejscu kultowym o czym świadczy znaleziona płyta kamienna z wyobrażeniem pogańskiego bożka
- XIV w. - kościół murowany, gotycki, pseudobazylikowy, salowy z wyższym presbiterium, oszkarpowany
- 1616 - pożar kościoła
- 1797 - odbudowany i rozbudowany
- 1860 - rozebrany a na jego miejscu wzniesiony nowy
- 1865 - kamień węgielny pod nowy kościół dla gminy o wyznaniu protestanckim
- 1945 - poświęcenie kościoła na rzymsko-katolicki i zmiana wezwania z św. Piotra na NSJ
- styl eklektyczny

13. Opis (sytuacja, materiał i konstrukcja, rzut, bryła, elewacje, dach, wnętrze, wyposażenie, instalacje)

- Kościół położony na starym pogańskim miejscu kultowym w obrębie Starego Miasta na prawym brzegu Słupi; o 50m oddalony od Cmentarza Komunalnego ograniczony od pn.wsch. ul. Kaszubska, a od pld.wsch. ul. Findera; orientowany
- Kościół murowany z cegły czerwonej na podmurówce z kamienia polnego; mur konstrukcyjny o grubości 1m z cegły od wnętrza otynkowany tynkiem cementowo-wapiennym; konstrukcja więźby dachowej - jętkowa, drewniana; sufit neogotycki drewniany, dwuspadowy z zaskrzynieniem podparty na zastrzałach /48,21/ podpierany 5-cioma parami filarów drewnianych /48,21/; presbiterium przekryte sklepieniem o konstrukcji konchowej /55/; posadzka z płyt kamiennych /24/; schody drewniane policzkowe / / prowadzące na emporę; empora drewniana w kształcie podkowy /48,27 typowa dla obrządku protestanckiego; drzwi drewniane o konstrukcji płycinowej /73,46/ z ozdobnymi profilowaniami; otwory okienne zakończone półkoliście /3,4/, wypełnione witrażami /28-50
- Kościół na rzucie prostokątnym z presbiterium na pół okręgu /od wsch./, od płu. zakrystia na planie prostokątnym /patrz rzut/; kościół jedno-przestrzenny, jednotraktowy, pseudobazylikowy.
- Kościół o zwartej bryle złożonej z: prostopadłościennego korpusu z dwuspadowym dachem, czworokątnej wieży zwieńczonej ośmiokątnym hełmem /5/, dobudowanego budynku zakrystii wraz z salkami katechetycznymi /trójkondygnacyjnego/ z dwuspadowym dachem, oraz z presbiterium w formie półwalca /11/.
- Elewacje ceglane, nietynkowane z dekoracją eklektyczną /gotycko-romańską/; dookoła kościoła pseudoromański fryz ceglany /4,42/; na narożnikach korpusu oraz na narożnikach wieży - sterczyny z ceramicznymi kwiatonami; /42/ elewacja frontowa trójosiowa /6/ na osiach wejścia i rozety; elewacja płu. i pld. siedmioosiowa /4,40/; elewacja wsch. trójosiowa z presbiterium na osi głównej.
- Dach dwuspadowy kryty dachówką ceramiczną
- Wnętrze nakryte neogotyckim sufitem dwuspadowym zaskrzynieniami wspartym na 5-ciu parach filarów /48,21/ z głowicami kompozytowymi (25) /stylizowanymi/, konstrukcja ta powoduje rozbitcie wnętrza z jedno-przestrzennego na pseudobazylikowe, czemu służą również empory w powstałych dzięki nim nawach bocznych; chór muzyczny drewniany, wsparty na czterech słupach; przedsionek prowadzący do wnętrza sklepiony sklepieniem krzyżowym. (43-45)
- Wyposażenie kościoła stanowią: ołtarze na szczytowej ścianie wsch. organy na ścianie zach. /na emporze/, oraz drewniane ławki, konfesjonały; kościół nie posiada ambony; zachowane klamki /23,26/ i część okuć drzwi.
- Instalacje: elektryczne, wodno-kanalizacyjne, c.o.

| | | | |
|---|---------------------------|---|---|
| 14. Kubatura | 15. Powierzchnia użytkowa | 16. Przeznaczenie pierwotne Kościół protestancki | 17. Użytkowanie obecne Kościół parafialny pw. NSJ |
| 18. Prace budowlane i konserwatorskie, ich przebieg i dokumentacja - Po II w. św. kościół przechodzi na własność parafii rz.k. pw. św. Ottona, która uzupełnia brakujące witraże oraz dobudowuje od płn. zakrystię wraz z salkami katechetycznymi. - Dokonywany jest bieżąca konserwacja obiektu. | | 19. Stan zachowania (fundamenty, ściany zewnętrzne ściany, wewnętrzne, sklepienia, stropy, konstrukcje dachowe, pokrycia dachu, wyposażenie i instalacje) Stan zachowania obiektu jak i jego poszczególnych elementów konstrukcyjno-budowlanych - dobry. | |
| 20. Najpilniejsze postulaty konserwatorskie | | | |

21. Akta archiwalne (rodzaj akt, numer i miejsce przechowywania)

- Księga Wieczysta nr [REDACTED]
Sąd Rejonowy dz. Notarialny
Słupsk ul. Bieruta 13
- Rejestr gruntów nr 355 /obr. 6, nr dz. $\frac{828}{1}$ /
Urząd Miejski dz. Geodezji
Słupsk pl. Zwycięstwa 3

23. Źródła ikonograficzne i fotograficzne (rodzaj, miejsce przechowania, sygnatury)

22. Bibliografia

- St. Mielczarek : "Schematyzm Diecezji
Koszalińsko-Kołobrzeskiej" s. 244-246
- Fr. Mamuszka J. Stankiewicz
"Katalog zabytków powiatu słupskiego"

24. Uwagi różne

25. Wypełnił

Jacek Szczęsny

Imię i nazwisko

luty 1984

data

26. Sprawdził

Imię i nazwisko

data

27. Załączniki

4 wkładki 1-4

M. Miejscowość

Słupsk

2. Obiekt (nazwa jak w karcie)

Kościół pw. NSJ

3. Zawartość wkładki (nazwa obiektu lub materiału uzupełniającego)

15 zdjęć



(2)



(3)



(4)



(5)



(7)



(8)



(9)



(6)



1. Miejscowość

2. Obiekt (nazwa jak w karcie)

3. Zawartość wkładki (nazwa obiektu lub materiału uzupełniającego)

11 zdjęć



Wkładkę założył:
(imię, nazwisko, data)

Miejsce przechowywania negatywów:

Wzór ODZ 1978 r.




23



24



25



26

27

1. Miejscowość

Słupsk

2. Obiekt (nazwa jak w karcie)

Kościół pw. NSJ

3. Zawartość wkładki (nazwa obiektu lub materiału uzupełniającego)

11 zdjęć



28.



29.



30.



31.



32.



33.



34



35



38



37



36

1. Miejscowość

Słupsk

2. Obiekt (nazwa jak w karcie)

Kościół pw. NSJ

3. Zawartość wkładki (nazwa obiektu lub materiału uzupełniającego)

18 zdjęć



39




40



41




42



43



44



45



46



47



48



49




50

(imie)
egaty



51



52



53



54



55



56