

Województwo

Pomorskie

SZLUSK

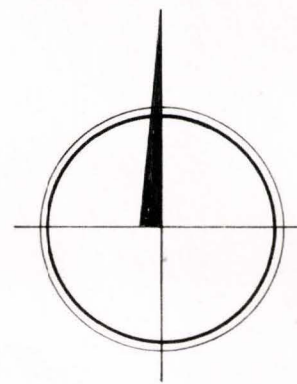
KARTA CMENTARZA

NR

14/48

A 1. Miejscowość MIASTKO	6. Nazwa cmentarza (ew. nazwa dawna) żydowski	B 13. Najstarszy istniejący nagrobek (data) brak danych	15. Groby o znaczeniu historycznym lub osób szczególnie zasłużonych brak danych
2. Gmina MIASTKO pow. BYTOWSKI	7. Cmentarz dawny <input checked="" type="checkbox"/> tak Cmentarz nowy (po 1945 r.) <input type="checkbox"/> -	14. Istniejąca dokumentacja cmentarza i miejsce jej przechowywania Plan aktualny mapa syt.-wys. 1:500 z 1975 r.	
3. Adres cmentarza ul. Dworcowa	8. Data założenia 2 poł. XIX w.	Plan dawny brak	
4. Poprzednie nazwy miejscowości Rummelsburg	9. Przynależność wyznaniowa: obecna - - dawna - żydowska	Inne materiały archiwalne mapa topogr./Messtischblatt/ 1:25000 ark.612 z 1875/77 r.	
5. (Nie) czynny ew. podstawa zamknięcia nieczynny	10. Powierzchnia w ha: ogólna - <input type="text" value="0.60"/> wolna - <input type="text" value="-"/>	16. Bibliografia brak 32. Dokumentacja fotograficzna Ryszard Patorski	
11. Położenie cmentarza w pld.-zach. części miasta, 70 m na pld. od ul. Dworcowej. Teren na wzgórzu, od wsch. podkopywany /piasek/, od zachodu 31. Szkic cmentarza graniczy ze szkołą zawod., od pld. zabud. mieszkalne, od pld. zakłady przemysłowe		17. Uwagi użytkownika brak uwag	
12. Uwagi Ter. Org. Adm. Państwowej brak uwag		17. Uwagi użytkownika brak uwag	

C 18. ELEMENTY CMENTARZA		Czy istnieją	ILOŚĆ					23. Charakter rozplanowania cmentarza zatarta	
			Do XVIII w.	1 poł. XIX w.	2 poł. XIX w.	1 poł. XX w. (do 1945 r.)	2 poł. XX w.		
Mur ogrodzeniowy		nie						24. Czytelność układu cmentarza: – całość zarys granicy pierwotnej – kwater zatarta – nagrobków i mogił zatarta	
Brama (-y)		nie							
Kościół		nie							
Kaplica (-e)		nie							
Nagrobki:	wolno stojące	nie						25. Ogólny stan zachowania cmentarza (nagrobków i drzewostanu) brak nagrobków i drzewostanu	
	przyścienne	nie							
	płyty	nie							
Mogiły		nie							
Inne elementy		nie							
19. Które obiekty wpisane są do rejestru zabytków żadne								26. Istniejące zagrożenia degradacja terenu	
20.	STARODRZEW	Ilość	Ø pnia w cm	Stan zdrowotny					27. Wnioski w zakresie prac: – porządkowych nie przewiduje się – remontowych j.w. – konserwatorskich j.w.
	lipa								
	kasztanowiec								
	jesion								
	tuja (żywotnik)								28. Wnioski w zakresie niezbędnej dokumentacji: – poszczególnych nagrobków nie – ewidencji całości cmentarza nie – studium historycznego nie – ewentualnie dokum. projektowej nie
	akacja	16	55	dobry					
21. Czy na terenie cmentarza znajdują się zarejestrowane pomniki przyrody ew. aleje								nie	
22. Ogólny stan zachowania zieleni na cmentarzu grupa akacji w części pld., zdegradowana murawa na pozostałej części								29. Inne uwagi służb konserwatorskich upamiętnienie miejsca stosowną tablicą	
								30. Wypełnił: inż. Henryk Grecki Data: 30.09.94 r.	



OZNACZENIA

- ZARYS GRANICY CMENTARZA
- PRZYPUSZCZALNE WEJŚCIE
- 1 STAN. I KIER. WYK. ZDJĘĆ FOTO
- Ak AKACJA
- Brz BRZOZA

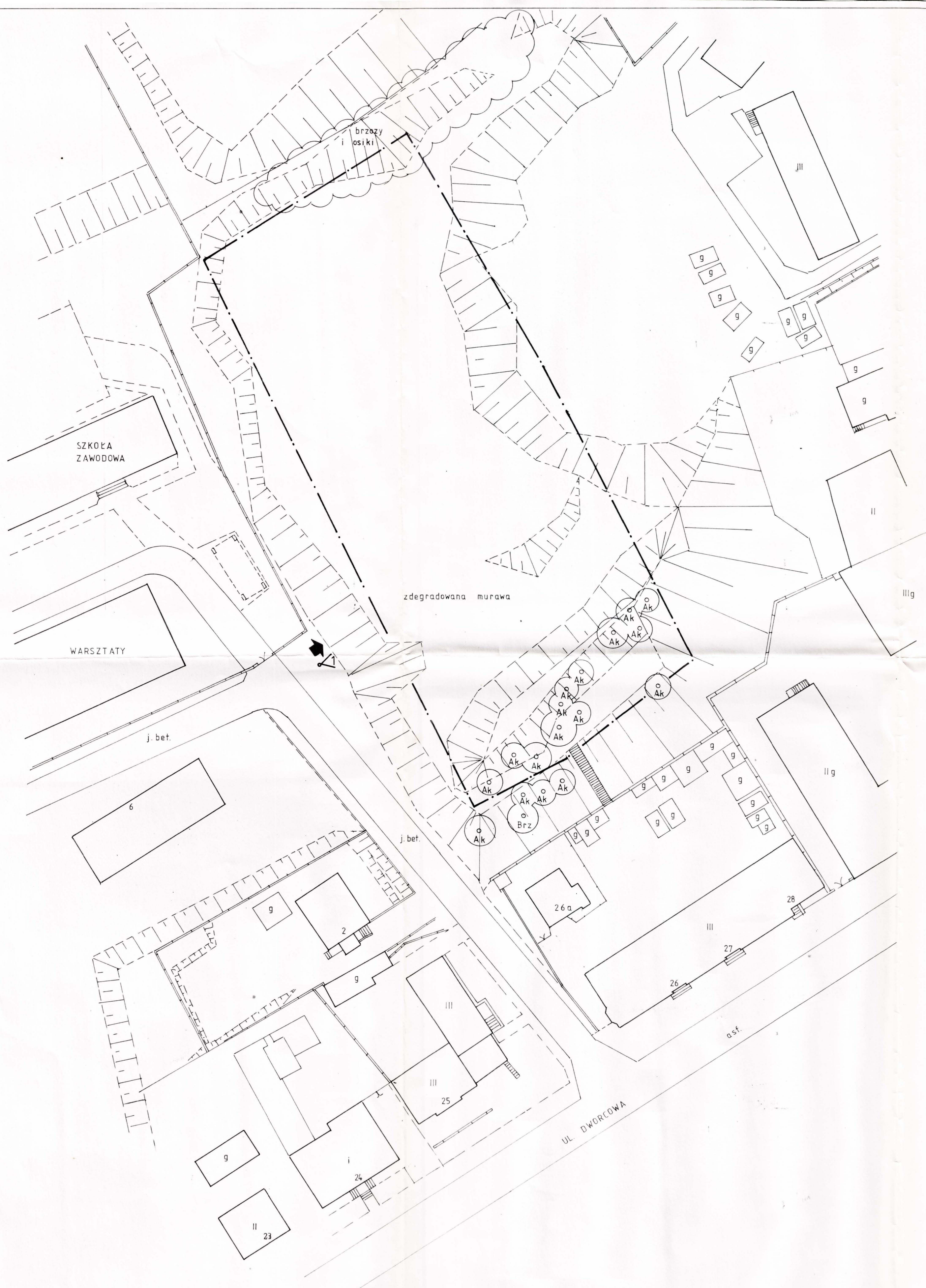

CMENTARZ ŻYDOWSKI

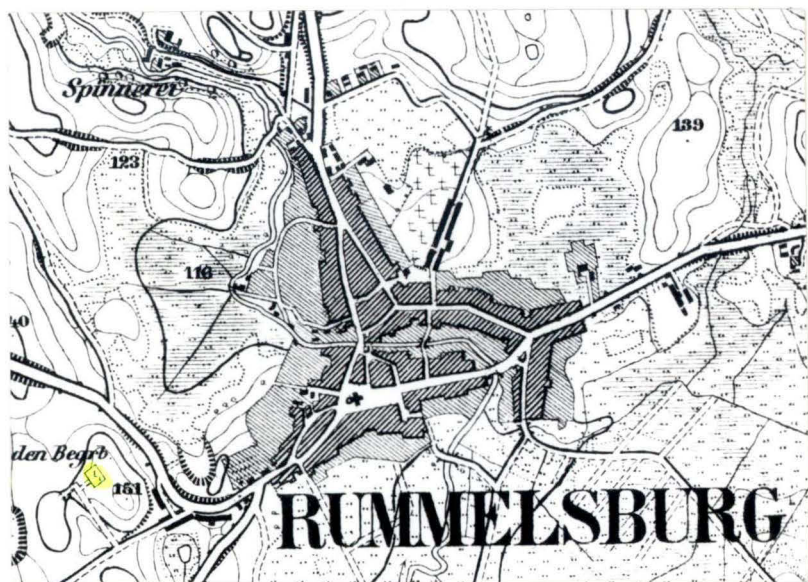
MIASTKO

UL. DWORCOWA

WOJ. ŚLĄSKIE

1 : 500





Miastko, cmentarz żydowski
1. Wzgórze cmentarne 151 m n.p.m.

