

POMORSKIE

1. Obiekt

Koś ciół parafialny p.w. św. Jana Chrzciciela

2. Czas powstania

1325-1350

3. Miejscowość

Żuławka Sztumska

631

11. Zdjęcia plan sytuacyjny, rzuty



4. Adres

Żuławka Sztumska

nr hipoteczny

5. Przynależność administracyjna

województwo Elbląg

gmina Dzierzgoń

pow. SZTUM

6. Poprzednie nazwy miejscowości

Stukmauferd

7. Przynależność administracyjna przed 1.VI.1975

województwo Gdańsk

powiat Elbląg

797

8. Właściciel i jego adres

Parafia Rzym.-Katolicka
w Żuławce Sztumskiej

9. Użytkownik i jego adres

Parafia Rzym.-Katolicka
w Żuławce Sztumskiej

10. Rejestr zabytków

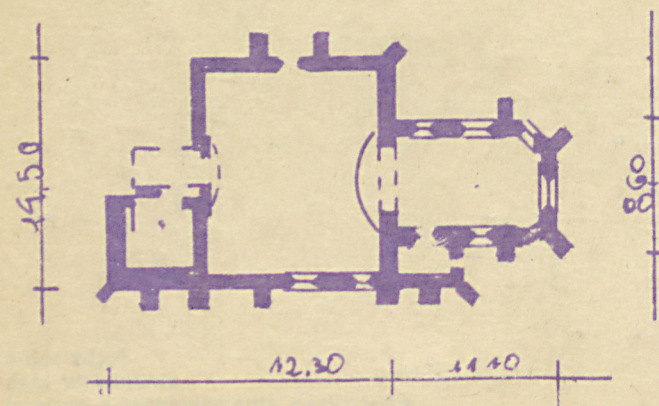
A-75

Nr

65/W

data

30.05.1957



POMORSKIE

1. Obiekt

Koś ciół parafialny p.w. św. Jana Chrzciciela

2. Czas powstania

1325-1350

3. Miejscowość

Żuławka Sztumska

631

11. Zdjęcia, plan sytuacyjny, rzuty



4. Adres

Żuławka Sztumska

nr hipoteczny

5. Przynależność administracyjna

województwo Elbląg

gmina Dzierzgoń

pow. SZTUM

6. Poprzednie nazwy miejscowości

Stukmauferd

Przynależność administracyjna
L.VI.1975

województwo Gdańsk

Elbląg 797

Miejscowość i jego adres

Parafia Rzym.-Katolicka
w Żuławce Sztumskiej

Miejscowość i jego adres

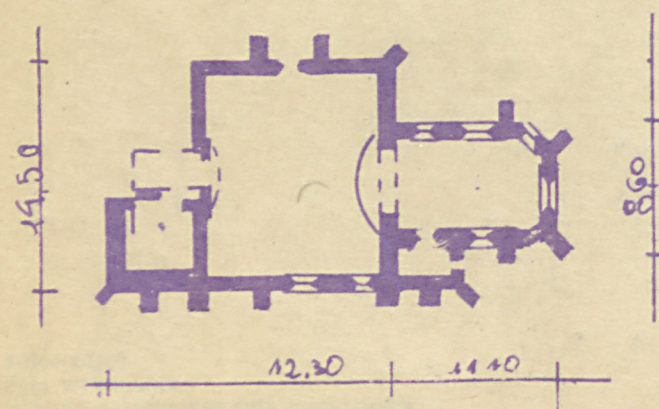
Parafia Rzym.-Katolicka
w Żuławce Sztumskiej

Zabytków

A-75

S/W

data 30.05.1957



POMORSKIE

1. Obiekt

Koś ciół parafialny p.w. św. Jana Chrzciciela

2. Czas powstania

1325-1350

3. Miejscowość

Żuławka Sztumska

631

11. Zdjęcia plan sytuacyjny, rzuty



4. Adres

Żuławka Sztumska

ul. ...

liczność administracyjna

miasto Elbląg

Dzierżgoń

pow. SZTUM

inne nazwy miejscowości

mauferd

liczność administracyjna

VI.1975

miasto Gdańsk

Elbląg

???

miasto i jego adres

Parafia Rzym.-Katolicka
w Żuławce Sztumskiej

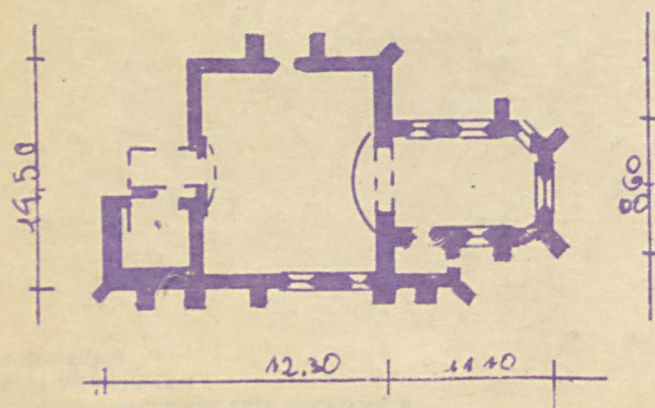
miasto i jego adres

Parafia Rzym.-Katolicka
w Żuławce Sztumskiej

zabytków

A-75

data 30.05.1957



W trakcie pokojowym z dnia 7 .II.1249r Prusowie zobowiązali się wystawić w Żuławce kościół. Lokacji Żuławki miało dokonać w r. 1289 Helw i k Goldbach, komtur dzierzgoński. Nowa lokacja wraz z uposażeniem kościoła św. Jana Chrzciciela nastąpiła 13.VI.1354r. z rąk wielkiego łowczego Konrada Brunigsheima. Wieś wiele ucierpiała w r. 1411 podczas wojny polsko-krzyżackiej, w latach 1629-1659 podczas wojen szwedzkich. Obecnie istniejący kościół parafialny został zbudowany w latach 1325-1350. W r. 1647 odnowiono prezbiterium. Po zawaleniu się w r. 1666 wieży i sklepienia kościół odrestaurowano w latach 1695-1696 i wymalowano w r. 1700. Konsekrował go 31 października 1700 r. biskup chełmiński Teodor Potocki. W r. 1888 wieża otrzymała nowy hełm. W kościele znajduje się cenne epitafium Kaźmierza Szczepańskiego zm. 11.X.1718r. fundatora ołtarza i wyposażenia kościoła.

Kościół murowany z cegły i otynkowany, na planie prostokąta z wydzielonym prezbiterium zamkniętym trójbocznie, po bokach prezbiterium pomieszczenia zakrystii. Przy fosadzie zach. dobudowana kwadratowa wieża, otynkowana do połowy wysokości, zwieńczona hełmem pokrytym blachą z iglicą. Ściany boczne elewacji zewn. wzmocnione przyporami. Otwory okienne zamknięte poligonalnie umieszczone w półkoliście zamkniętych rozglifionych wnękach. Między oknami blendy o łuku ostrym w prezbiterium uskokowe. Na osi fosady zach. neogotycki portal flankowany półfilarkami zwieńczony blankowaniem z fryzem z cegły ułożonej w motyw geometryczny. Otwór drzwiowy we wnęce zamknięty łukiem ostrym. Drzwi dwuskrzydłowe z dekoracyjnymi okuciami. Na osi środkowej fosady blenda o łuku kosowym powyżej konka z figurą, fasada zwieńczona trójkątnym naczółkiem obwiedzionym rozpłofilowanym gzymsem. Stółarka okienna drewniana z podziałem na drobne kwatery z zewnętrznymi okuciami. Więźba dachowa drewniana o konstrukcji krokwiowo-jętkowej ze storczykami i nasównicami. Dach dwu- i trójspadowy kryty dachówką holenderką. W elewacji półn. zamurowany portal drzwiowy o łuku ostrym i rozprofilowanych krawędziach.

14. Kubatura 1952,2 m ³ 560 m ³	15. Powierzchnia użytkowa 273,81 140 m ²	16. Przeznaczenie pierwotne Sakralne	17. Użytkowanie obecne Sakralne
18. Prace budowlane i konserwatorskie, ich przebieg i dokumentacja 		19. Stan zachowania (fundamenty, ściany zewnętrzne, ściany wewnętrzne, sklepienia, stropy, konstrukcje dachowe, pokrycie dachu, wyposażenie i instalacje) Stan obiektu dobry	
20. Najpilniejsze postulaty konserwatorskie 15.XII.78r. obiekt po remoncie stan dobry.			

21. Akta archiwalne (rodzaj akt, numer i miejsce przechowywania)

Archiwum Diecezji Warmińskiej w Olsztynie

- Acta Visitationis 59 s.81, 61 s.54, 63 s.43, 72 s. 27, 73 s.35, 19 8, 208 Quaestiones Synodales 1871, 1897, 1903, 1908.
- Codex Diplomaticus P russicus s. 14, 47, 33-5,
- Codex Diplomaticus Warmiensis, Königsberg 1836 s.14
- Preussisches Urkunden buch, T II s.304, 34 s.

22. Bibliografia

F.W. Smitt, Geschichte der Stuhmer Kreises, Thorn 1868 s. 226

B.Schmid, Kreis Rasenberg, Die Bau und Kunstdenkmäler der Provinz Westpreussen, 53 Hef 12 Danzig 1906, s.315

B.Schmid, Pomesanien, Das Oberland und Das Grosses Werder, Die Bau- und Kunstdenkmäler der Ordenszeit in Preussen, T.2. Marienburg 1941.

G.Dehio, Handbuch der deutschen Kunstdenkmäler - Deutschordensland Preussen, München - Berlin 1952 s. 140

23. Źródła ikonograficzne i fotografie (rodzaj, miejsce przechowywania, sygnatury)

24. Uwagi różne

25. Wypełnił

W. Chwastowski

26. Sprawdził