

GDANSKIE

# KARTA CMENTARZA

NR

N

<b>A</b> 1 Miejscowość <p style="text-align: center;">O S I E K</p>		6 Nazwa cmentarza (ew. nazwa dawna) komunalny		<b>B</b> 13 Najstarszy istniejący nagrobek (data) 07. 08. 1898 r.		15 Groby o znaczeniu historycznym lub osób szczególnie zasłużonych Groby partyzantów i uczestników II wojny światowej.
2 Gmina <p style="text-align: center;">O S I E K</p> <p>pow. STAROGARDZKI</p>		7 Cmentarz dawny <input checked="" type="checkbox"/> tak Cmentarz nowy (po 1945 r.) <input type="checkbox"/>		14 Istniejąca dokumentacja cmentarza i miejsce jej przechowywania brak		
3 Adres cmentarza O s i e k 83-221 poczta Osiek woj. gdańskie		8 Data założenia koniec XIXw.		Plan aktualny brak		
4 Poprzednie nazwy miejscowości Ossiek, Mossegt, Musegt, Osyeck, Osszek, Ossek, Mosegg, Messeck,		9 Przynależność wyznaniowa obecna - katolicka dawna -		Plan dawny brak		
5 <del>(Nis)</del> czynny - ew. podstawa zamknięcia		10 Powierzchnia w ha: ogólna - <input type="text" value="0,73"/> wolna - <input type="text" value="0,02"/>		Inne materiały archiwalne przekazy ustne		
11 Położenie cmentarza obiekt położony jest na terenie wsi, po wschodniej stronie drogi prowadzącej do Skórcza 300m na północ od kościoła.				16 Bibliografia 1. "Słownik geogr. Królestwa Polskiego i innych krajów słowiańskich" W - wa 1890 2. "Diecezja Chełmińska zarys histor. - statyst." Pelplin 1928		
12 Uwagi Ter. Org. Adm. Państwowej Plan zagospodarowania przestrz. gm Osiek z 1982 r. nie przewiduje zmiany użytkowania terenu właściciel-Skarb Państwa, użytkownik-Urząd Gminy Osiek, działka 413 ark. mapy 2, ozn. hipot.-K.192 Osiek				17 Uwagi użytkownika Nie zgłoszono uwag		



C		Czy istnieją	I L O S C				
18.	Elementy cmentarza		Do XIX w	1 poł. XIX w	2 poł XIX w	1 poł XX w do 1945 r.	2 poł XX w
kamienno-siatka druc. siatki betonowe		tak				2	1
Brama (-y)		3				2	1
Kościół		—					
Kaplica (-e)		—					
krzyż drewniany		1					tak
Nagrobki	wolnostojące	759				76	683
	przyscienne	x					
	płyty	198				69	129
Mogily umocnione / ziemne		538			2	9	527
Inne elementy płotki kute		2				2	

19. Które obiekty wpisane są do rejestru zabytków  
brak

20. STARODRZEW	Ilość	Ø pnia w cm.	Stan zdrowotny
lipa	—		
kasztanowiec	—		
jesion	3	50 : 55	dobry
tuja [żywotnik]	7	12 : 40	dobry
akacja	1	50	dobry

21. Czy na terenie cmentarza znajdują się zarejestrowane pomniki przyrody ew. aleje  
Nie

22. Ogólny stan zachowania zieleni na cmentarzu wschodnia i południowa granica cmentarza obsadzona krzewami. Nieliczny drzewostan w stanie zdrowym i dobrym.

23. Charakter rozplanowania cmentarza Cmentarz założony na rzucie zbliżonym do kwadratu. Układ ścieżek dzieli obiekt na kwatery. Środek cmentarza na lekkim wzniesieniu.

24. Czytelność układu cmentarza

- całości czytelny
- kwater czytelny
- nagrobków i mogił czytelny

25. Ogólny stan zachowania cmentarza [nagrobków i drzewostanu]  
Dobry. Płyty nagrobkowe w dobrym stanie.  
Groby ziemne w 20 % w stanie złym.

26. Istniejące zagrożenia  
Nie kontrolowany rozrost krzewów.

27. Wnioski w zakresie prac:

- porządkowych — uporządkować krzewy, wypielić część mogił zwłaszcza dzieciennych,
- remontowych — dosadzić drzewa, naprawić ogrodzenie oraz części nagrobków /około 20 szt/
- konserwatorskich

28. Wnioski w zakresie niezbędnej dokumentacji

- poszczególnych nagrobków opracować dokumentację,
- ewidencji całości cmentarza opracować
- studium historycznego
- ewentualnie dokum. projektowej

29. Inne uwagi służb konserwatorskich  
nie ma

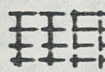
30. Wypełnił:  
arch. Anna Haase  
Data 30. IX. 1985 r.




# LEGENDA



układ grobów



ślady układu



rezerwa terenu



groby najstarsze



mogiły ziemne



mogiły umocnione  
/obramowania, tumby,  
płyty leżące/



nagrobki wolnostojące



ozdobne ogrodzenia



obiekty murowane  
kościół, kaplica, gro-  
bowiec



j.w. zabytkowe



krzyż




mogiła /krzyż metalowy/




mogiła /krzyż kamienny,  
betonowy/



mogiła /krzyż drewnia-  
ny/



domniemana granica cm.



ogrodzenie nietrwałe



ogrodzenie trwałe



obwałowanie kamienne



obwałowanie ziemne




szpaler



aleja



drzewa powyżej 50cm



drzewa poniżej 50cm



grupy krzewów




żywopłot



skarpy



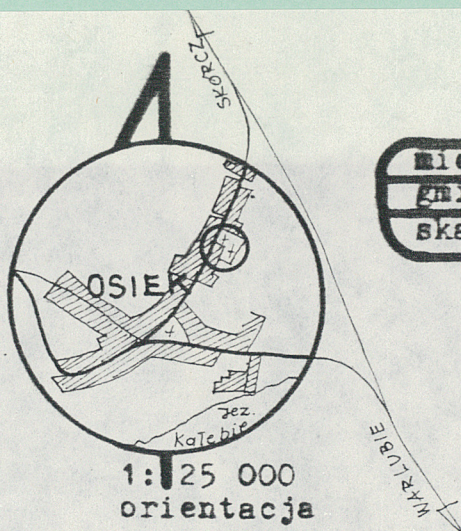
wejście



zdjęcie



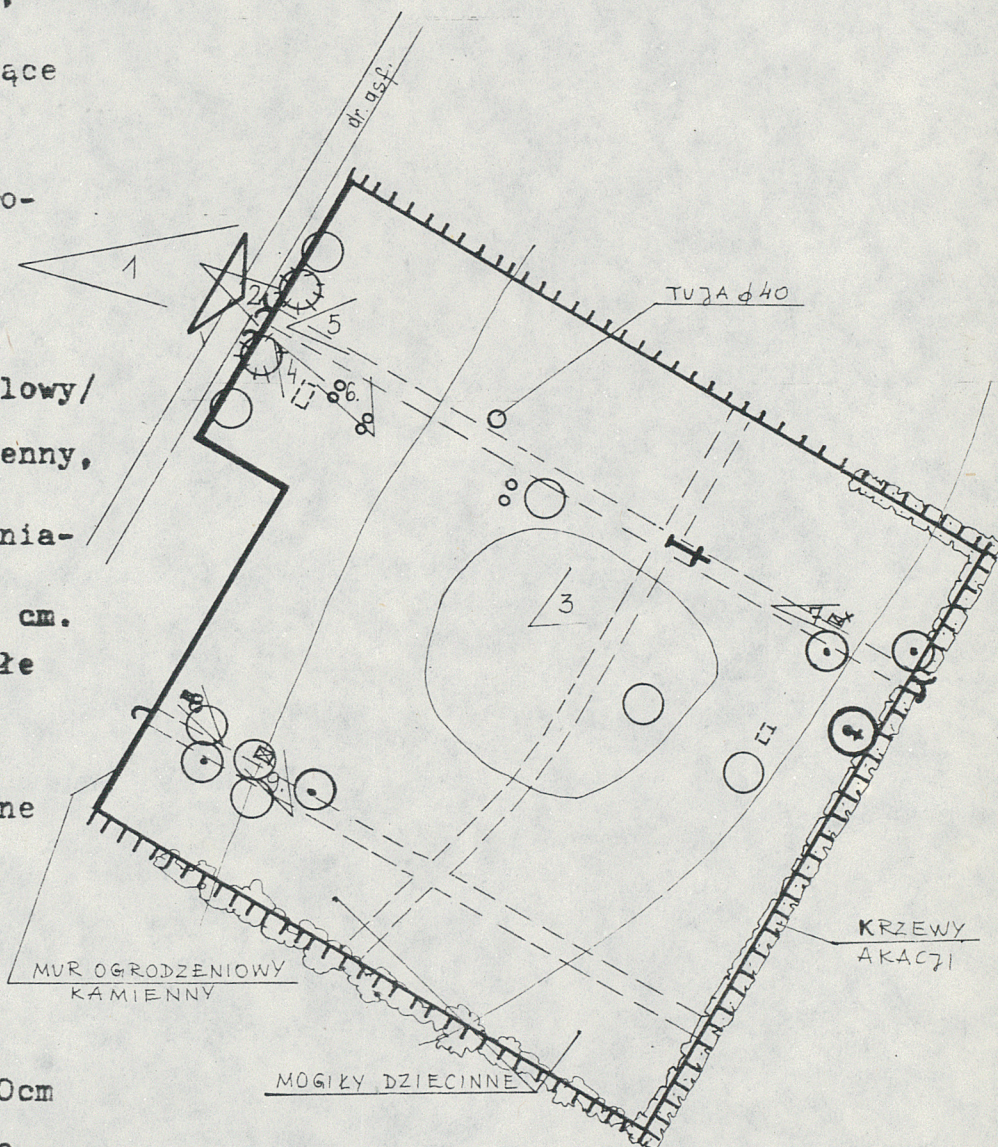
najstarszy grób



mięscowość OSIEK

gmina OSIEK

skala rysunku 1:4000



G D A N S K

30.IX.1985r.

OPRACOWAŁ:

arch. Anna Haase *Haase*

Andrzej Haase



1. Brama wejściowa, kuta z metalu.
2. Fragment bramy.
3. Widok na wschodnią część cmentarza. Główny krzyż - drewniany.
4. Ozdobne ogrodzenie grobów. Daty śmierci zmarłych / od lewej /:  
19.12.1931 i 30.5.1921.
5. Północno - wschodni fragment cmentarza.
6. Widok na bramę od strony cmentarza.
7. Mogiła obramowana, krzyż drewniany z figurą Jezusa, na grobie  
Władysława Wardyn, z d. Jasińskiej, Ur. 23.7.1898, zm. 17.7.1971.
8. Płaskorzeźba przedstawiająca anioła z grobu Benedykty Cherek,  
ur. 21.3.1942, zm. 6.8.1942.
9. Nagrobek na mogile Wandy Bukowskiej, ur. 22.12.1967, zm. 19.12.1968.






1



2



3



4



5



6

