

Województwo **Pomorskie**
ŚLUPSK

KARTA CMENTARZA

NR

22807



A 1. Miejscowość CZARNE	6. Nazwa cmentarza (ew. nazwa dawna) Lager III - cmentarz jeniecki	B 13. Najstarszy istniejący nagrobek (data) 1914-1918	15. Groby o znaczeniu historycznym lub osób szczególnie zasłużonych Cmentarz wojenny jeńców rosyjskich zmarłych w la- tach 1914-1918 Lager III Hammerstein 4.1.1918 /11.6/
2. Gmina CZARNE pow. CZŁUCHOWSKI	7. Cmentarz dawny <input checked="" type="checkbox"/> tak Cmentarz nowy (po 1945 r.) <input type="checkbox"/> -	14. Istniejąca dokumentacja cmentarza i miejsce jej przechowywania Plan aktualny brak Plan dawny brak	
3. Adres cmentarza ul. Pomorska	8. Data założenia 1914-1918	Inne materiały archiwalne mapa topogr./Messtischblatt/ 1:25000 ark. 2367 z 1941 r.	
4. Poprzednie nazwy miejscowości Hammerstein	9. Przynależność wyznaniowa: obecna - - dawna - prawosławna		
5. (Nie) czynny ew. podstawa zamknięcia zamknięty	10. Powierzchnia w ha: ogólna - 0,45 wolna - -		
11. Położenie cmentarza w zach. części miasta w pobliżu Za- kładu Karnego Czarne. Teren równy, podzielony na 14 mogił	31. Szkic cmentarza	16. Bibliografia brak	32. Dokumentacja fotograficzna Ryszard Patorski
12. Uwagi Ter. Org. Adm. Państwowej cmentarz utrzymywany i pielęgnowany przez Urząd Miasta		17. Uwagi użytkownika brak uwag	

C 18. ELEMENTY CMENTARZA		Czy istnieją	ILOŚĆ					23. Charakter rozplanowania cmentarza regularny	
			Do XVIII w.	1 poł. XIX w.	2 poł. XIX w.	1 poł. XX w. (do 1945r.)	2 poł. XX w.		
Mur ogrodzeniowy		nie						24. Czytelność układu cmentarza: – całość granice pierw. układu przestrz. – kwater -- – nagrobków i mogił mogiły zbiorowe	
Brama (-y)		nie							
Kościół		nie							
Kaplica (-e)		nie							
Nagrobki:	wolno stojące	nie						25. Ogólny stan zachowania cmentarza (nagrobków i drzewostanu) mogiły obrzeżone, drzewa pielęgnowane	
	przyścienne	nie							
	płyty	nie							
Mogiły		tak			14				
Inne elementy		pomnik			1			26. Istniejące zagrożenia brak zagrożeń	
19. Które obiekty wpisane są do rejestru zabytków żadne									
20.	STARODRZEW	Ilość	Ø pnia w cm	Stan zdrowotny					27. Wnioski w zakresie prac: – porządkowych bieżąca pielęgnacja – remontowych ogrodzenie terenu – konserwatorskich nie przewiduje się
	lipa								
	kasztanowiec								
	jesion								
	tuja (żywotnik)								
	sosna	20	50	dobry					
	świerk	30	50	dobry					
21. Czy na terenie cmentarza znajdują się zarejestrowane pomniki przyrody ew. aleje								28. Wnioski w zakresie niezbędnej dokumentacji: – poszczególnych nagrobków nie – ewidencji całości cmentarza nie – studium historycznego nie – ewentualnie dokum. projektowej nie	
nie									
22. Ogólny stan zachowania zieleni na cmentarzu szpalery świerków i brzozy, pojed. sosny i murawa								29. Inne uwagi służb konserwatorskich ochrona układu przestrz. z wpis. do rej. zabytków	
30. Wypełnił: inż. Henryk Grecki Data: 30.09.94 r.									

CMENTARZ JENIECKI

CZARNE

ul. Pomorska

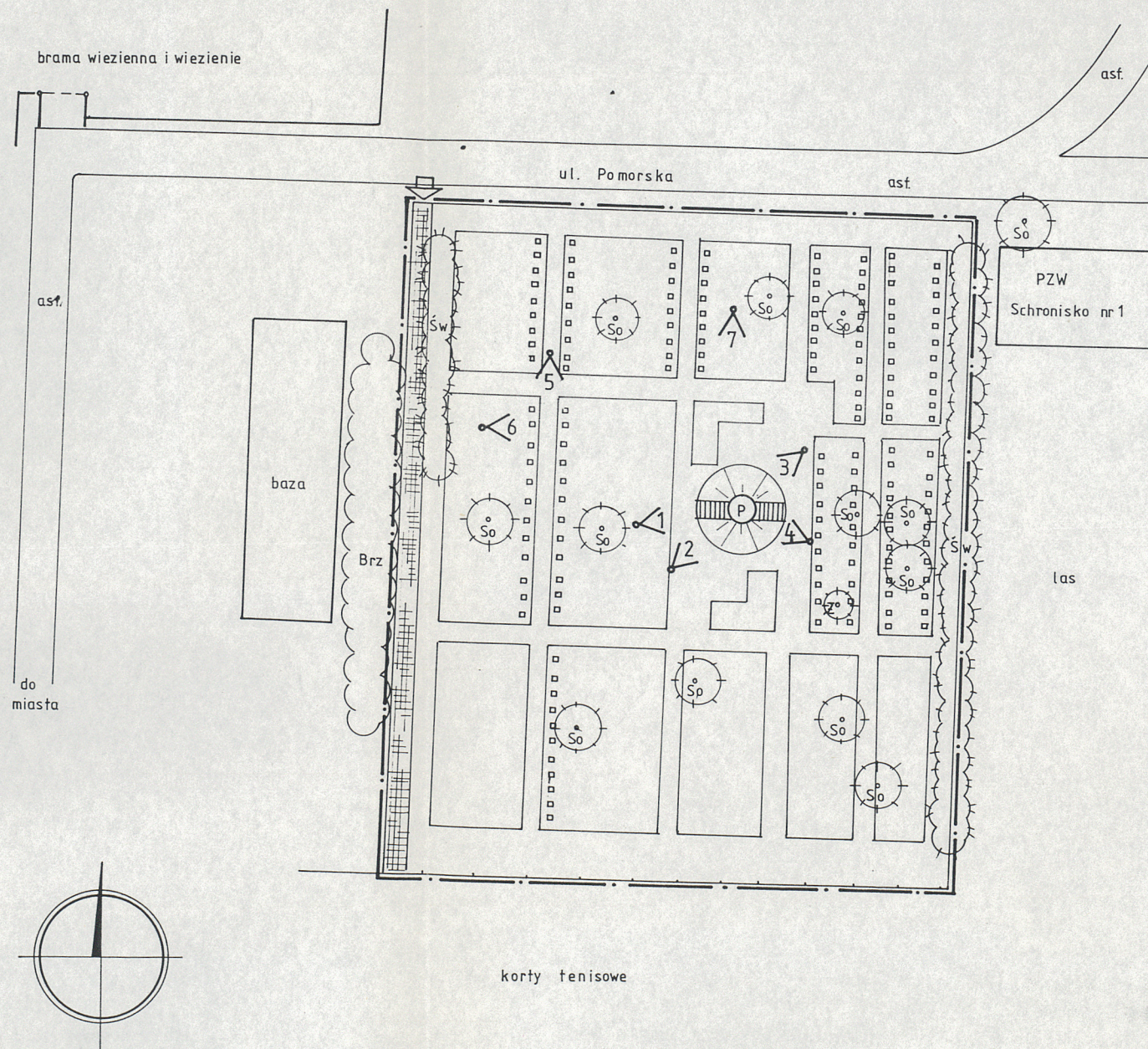
woj. śląskie

1 " 500

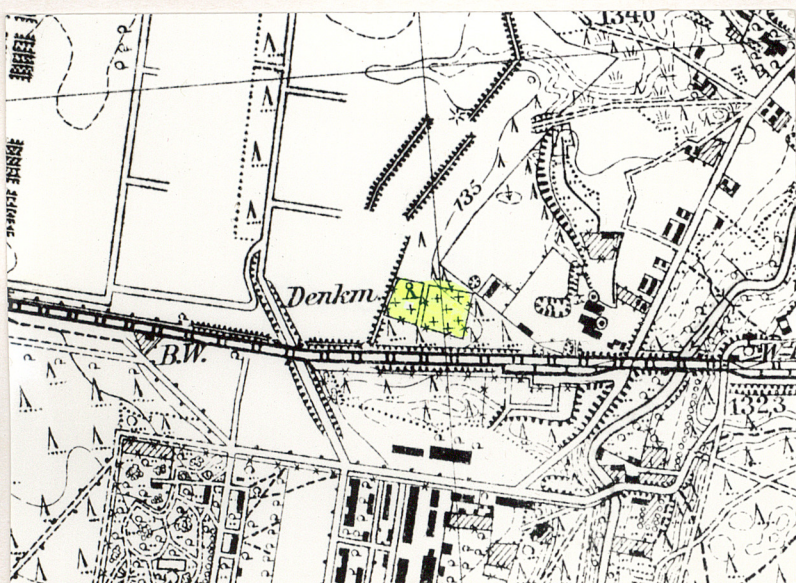
0 5 10 15 20 25 30

OZNACZENIA


-  DAWNA I AKTUALNA GRANICA CMENTARZA
-  PŁOT SIATKOWY
-  CHODNIK
-  POMNIK
-  MOGIŁA ZBIOROWA
-  WEJŚCIE
-  STAN. I KIER. WYK. ZDJĘĆ FOTO
-  SOSNA
-  ZYWOTNIK
-  SZPALER BRZOZOWY
-  SZPALER ŚWIERKOWY




31. Szkic cmentarza



Czarne, cmentarz jeniecki 1914-1916
 "Lager III Hammerstein"
 1-2. Pomnik centralny strona zachodnia 1914-1915
 inskrypcja pisana cyrylicą



- 3-4. Pomnik centralny, strona wschodnia: 1916-1917
inskrypcja w językach rosyjskim i niemieckim
5. Mogiły zbiorowe
6. Imienna płyta nagrobna: Maxim Michalew zm. 4.I.1918
7. Pomnik centralny, strona północna



nie posiadał, strona
właściwa w tym
zobacz
nie było napisane:
nie posiadał, strona