

Województwo **Pomorskie**
SŁUPSK

KARTA CMENTARZA

NR
14835

N

A 1. Miejscowość SIERPOWO	6. Nazwa cmentarza (ew. nazwa dawna) ewangelicki	B 13. Najstarszy istniejący nagrobek (data) 1936/11.1/	15. Groby o znaczeniu historycznym lub osób szczególnie zasłużonych brak danych
2. Gmina CZARNE pow. CZŁUCHOWSKI	7. Cmentarz dawny <input checked="" type="checkbox"/> tak Cmentarz nowy (po 1945 r.) <input type="checkbox"/> -	14. Istniejąca dokumentacja cmentarza i miejsce jej przechowywania Plan aktualny brak Plan dawny brak	
3. Adres cmentarza Łędeczek I	8. Data założenia pocz. XX wieku		
4. Poprzednie nazwy miejscowości Landeck	9. Przynależność wyznaniowa: obecna - - dawna - ewangelicka		
5. (Nie) czynny ew. podstawa zamknięcia nieczynny	10. Powierzchnia w ha: ogólna - 0,09 wolna - -	Inne materiały archiwalne mapa topogr./Messtischblatt/ 1:25000 ark. 975 z 1874 r.	
11. Położenie cmentarza w lesie ok. 1,5 km na zachód od szosy Czarne-Krzemieniewo w pobliżu zniszczonej osady. Teren równy, otoczenie: las sosnowy		16. Bibliografia brak	
12. Uwagi Ter. Org. Adm. Państwowej Nadl. Czarne, Obręb Czarne, oddz. 171 c		17. Uwagi użytkownika brak uwag	

C 18. ELEMENTY CMENTARZA		Czy istnieją	ILOŚĆ					23. Charakter rozplanowania cmentarza regularny	
			Do XVIII w.	1 poł. XIX w.	2 poł. XIX w.	1 poł. XX w. (do 1945r.)	2 poł. XX w.		
Mur ogrodzeniowy		nie						24. Czytelność układu cmentarza: czytelne granice pierw. układu przestrz. - całość - kwater jednokwaterowy - nagrobków i mogił orientacja mogił	
Brama (-y)		nie							
Kościół		nie							
Kaplica (-e)		nie							
Nagrobki:	wolno stojące	tak			1			25. Ogólny stan zachowania cmentarza (nagrobków i drzewostanu) nagrobki zniszczone, brak drzewostanu	
	przyścienne	nie							
	płyty	nie							
Mogiły		tak			54				
Inne elementy								26. Istniejące zagrożenia dewastacja	
19. Które obiekty wpisane są do rejestru zabytków żadne									
20.	STARODRZEW	Ilość	Ø pnia w cm	Stan zdrowotny					27. Wnioski w zakresie prac: - porządkowych nie przewiduje się - remontowych j.w. - konserwatorskich j.w.
	lipa								
	kasztanowiec								
	jesion								
	tuja (żywotnik)								
	brzoza	2	50	dobry					
	świerk	3	50	dobry					
	modrzew	1	50	dobry					28. Wnioski w zakresie niezbędnej dokumentacji: - poszczególnych nagrobków nie - ewidencji całości cmentarza nie - studium historycznego nie - ewentualnie dokum. projektowej nie
21. Czy na terenie cmentarza znajdują się zarejestrowane pomniki przyrody ew. aleje nie									
22. Ogólny stan zachowania zieleni na cmentarzu poj. drzewa i podrost świerkowy								29. Inne uwagi służb konserwatorskich ochrona układu przestrz.	
30. Wypełnił: inż. Henryk Greci Data: 30.09.92 r.									

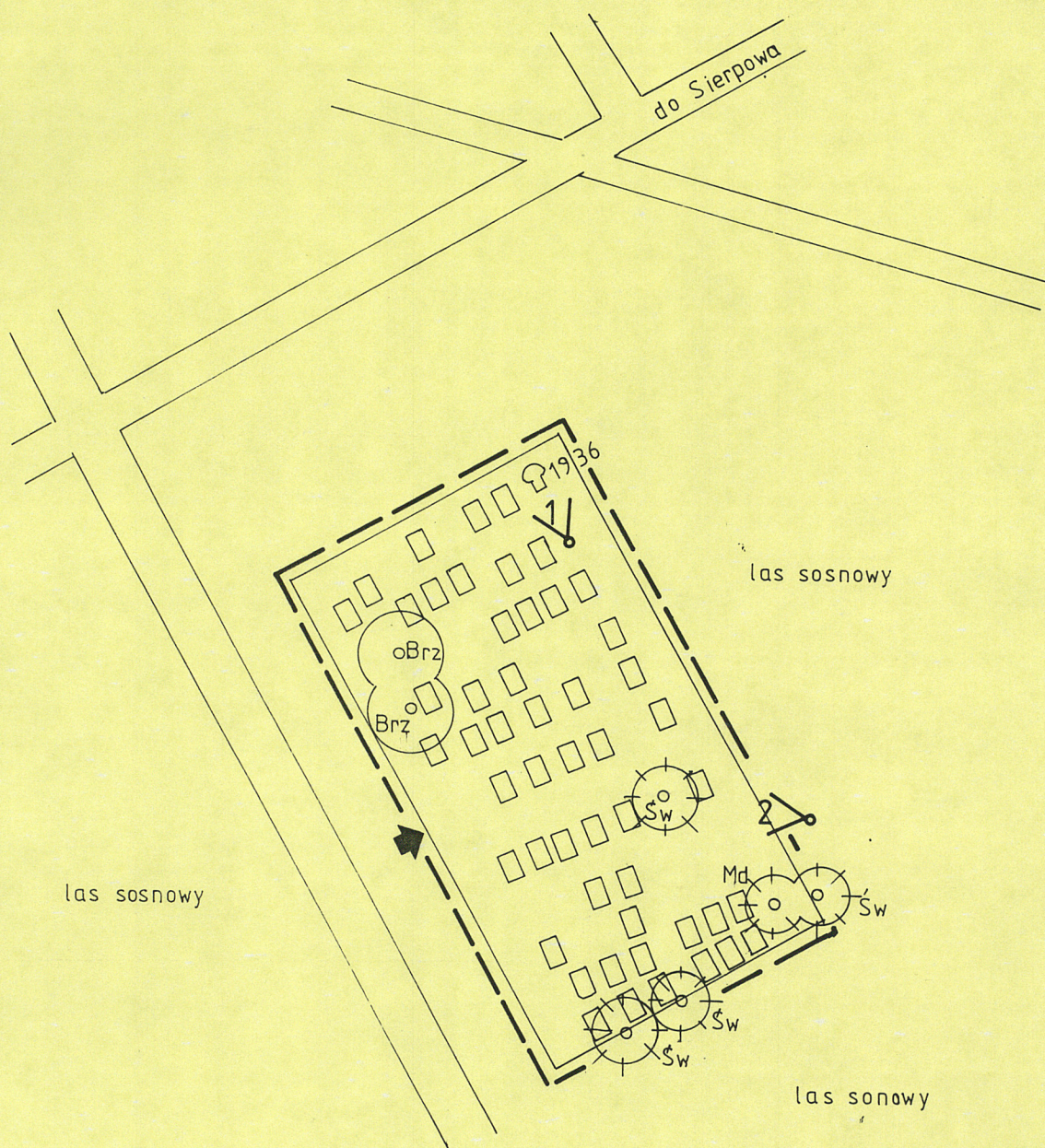


CMENTARZ NIECZYNNY

SIERPOWO /Lędyczek I/

gm. Czarne
woj. Słupsk

SKALA 1 "500



OZNACZENIA

— DAWNA I AKTUALNA GRANICA CMENT.

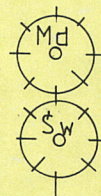
- - - DAWNE WEJŚCIE

1 STAN. I KIER. WYK. ZDJĘĆ FOTO

☪ NAGROBEK I ROK POCHÓWKU

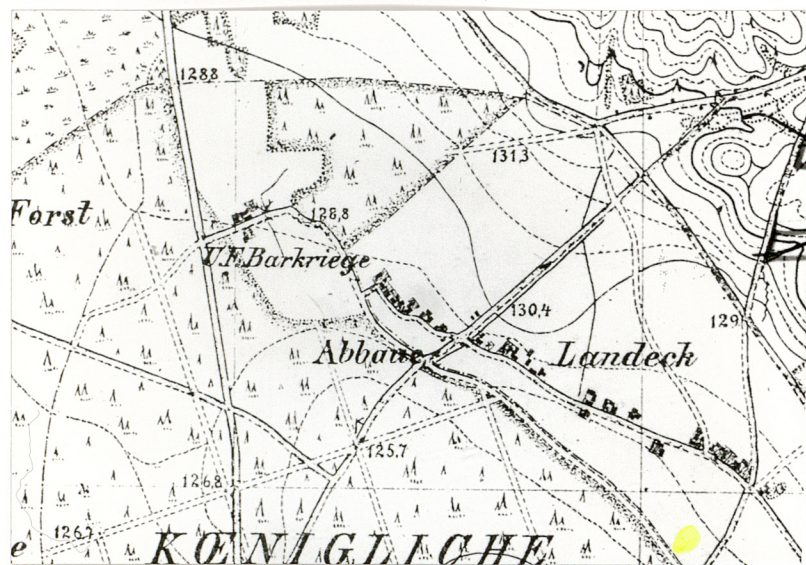
□ □ □ OBRAMOWANIE MOGIŁ

Brz
○ BRZOZA



MODRZEW

ŚWIERK



Sierpowo, cm. ewangelicki
 1. Stela 1936 r.
 2. Wnętrze cmentarza