

KARTA CMENTARZA

NR

15442

Z

A 1. Miejscowość POGORZAŁA WIEŚ	6. Nazwa cmentarza [ew. nazwa dawna] Cmentarz Rzymsko-Katolicki w Pogorzałej Wsi	B 13. Najstarszy istniejący nagrobek [data] 1893 r.	15. Groby o znaczeniu historycznym lub osób szczególnie zasłużonych -
2. Gmina Miłoradz pow. MALBORSKI	7. Cmentarz dawny <input checked="" type="checkbox"/> tak Cmentarz nowy (po 1945r.) <input type="checkbox"/>	14. Istniejąca dokumentacja cmentarza i miejsce jej przechowywania. Ewidencja cmentarza katolickiego w Pogorzałej Wsi, gm. Miłoradz, woj. elbląskie. Gdańsk 1984 r. BDZ w Elblągu Plan aktualny W w/w ewidencji	
3. Adres cmentarza Pogorzała Wieś, gm. Miłoradz	8. Data założenia XIV w.	Plan dawny -	
4. Poprzednie nazwy miejscowości Wernersdorf	9. Przynależność wyznaniowa: obecna - katolicki dawna - katolicki	Inne materiały archiwalne WAP Gdańsk, sygn. I/9/1429 Kath. Kirchhof in Wernersdorf. 1850-1855. Księgi zmarłych 1735-1944 w Kath. Kirchenbuchamt. 8000 München 2, Theatinerstr. 31/IV	
5. Własny czynny ew. podstawa zamknięcia	10. Powierzchnia w ha: ogólna - 0,32 ha wolna -		
11. Położenie cmentarza Cmentarz położony na płaskim terenie w środku wsi, po zachodniej stronie drogi biegnącej przez Pogorzałą Wieś z północy na południe. Od wschodu przylega do tejże drogi, od zachodu graniczy z polami, a od północy i od południa z zabudowaniami wsi.		16. Bibliografia Bernhard Schmid. Die Bau- und Kunstdenkmäler des Kreises Marienburg. 1. Die Städte Neuteich und Tiegenhof und die ländlichen Ortschaften. Danzig 1919. Schematyzm Diecezji Gdańskiej 1980	
12. Uwagi Ter. Org. Adm. Państwowej		17. Uwagi użytkownika	

C ¹⁰ Elementy cmentarza		Czy istnieją	I L O S C				
			Do XVIII w.	1 poł. XIX w.	2 poł. XIX w.	1 poł. XX w. (do 1945r)	2 poł. XX w.
Mur ogrodzeniowy		nie					
Brama l-yl		tak					X 1
Kościół		tak	XIV/XVII/XIX w. - jeden				
Kaplica l-el		nie					
Nagrobki:	wolnostojące	tak			1	12	ok.70
	przyścienne	nie					
	ptyty	nie					
Mogiły		tak					ok.30
Inne elementy							

19. Ktore obiekty wpisane są do rejestru zabytków

20. STARODRZEW	Ilość	Ø pnia w cm	Stan zdrowotny
lipa	9 8	50-130	dobry
kasztanowiec	-		
jesion	1	100	dobry
tuja [żywołnik]	-		
świerk	1	40	dobry

21. Czy na terenie cmentarza znajdują się zarejestrowane pomniki przyrody ew. aleje
nie

22. Ogólny stan zachowania zieleni na cmentarzu Drzewostan zachowany szczerunkowo, głównie wzdłuż wschodniej granicy działki.

23. Charakter rozplanowania cmentarza Działka w kształcie nieregularnego czworoboku, z murem kościołem w centrum. Kościół usytuowany skośnie do działki. Groby w otoczeniu kościoła, w rzędach, orientowane.

24. Czytelność układu cmentarza:

- całości czytelny
- kwater czytelny
- nagrobków i mogił czytelny

25. Ogólny stan zachowania cmentarza /nagrobków i drzewostan Teren cmentarza uporządkowany. Większość nagrobków współczesnych.

26. Istniejące zagrożenia bez uwag

27. Wnioski w zakresie prac:

- porządkowych bez uwag
- remontowych bez uwag

ochroną konserwatorską należy konserwatorskich objąć kościół, układ działki cmentarza wraz z zachowanym starodrzewem.

28. Wnioski w zakresie niezbędnej dokumentacji:


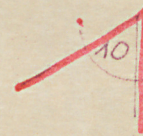
- poszczególnych nagrobków
- ewidencji całości cmentarza ewidencję wykonano /por.p.B 14/
- studium historycznego
- ewentualnie dokum. projektowej

29. Inne uwagi służb konserwatorskich

30. Wypełnił:
arch. Joanna Labenz
Data: sierpień 1984 r.

PLAN SYTUACYJNY CMENTARZA KATOLICKIEGO W POGORZALEJ WSI

1:500



1 NR. KARTY EWIDENCYJNEJ

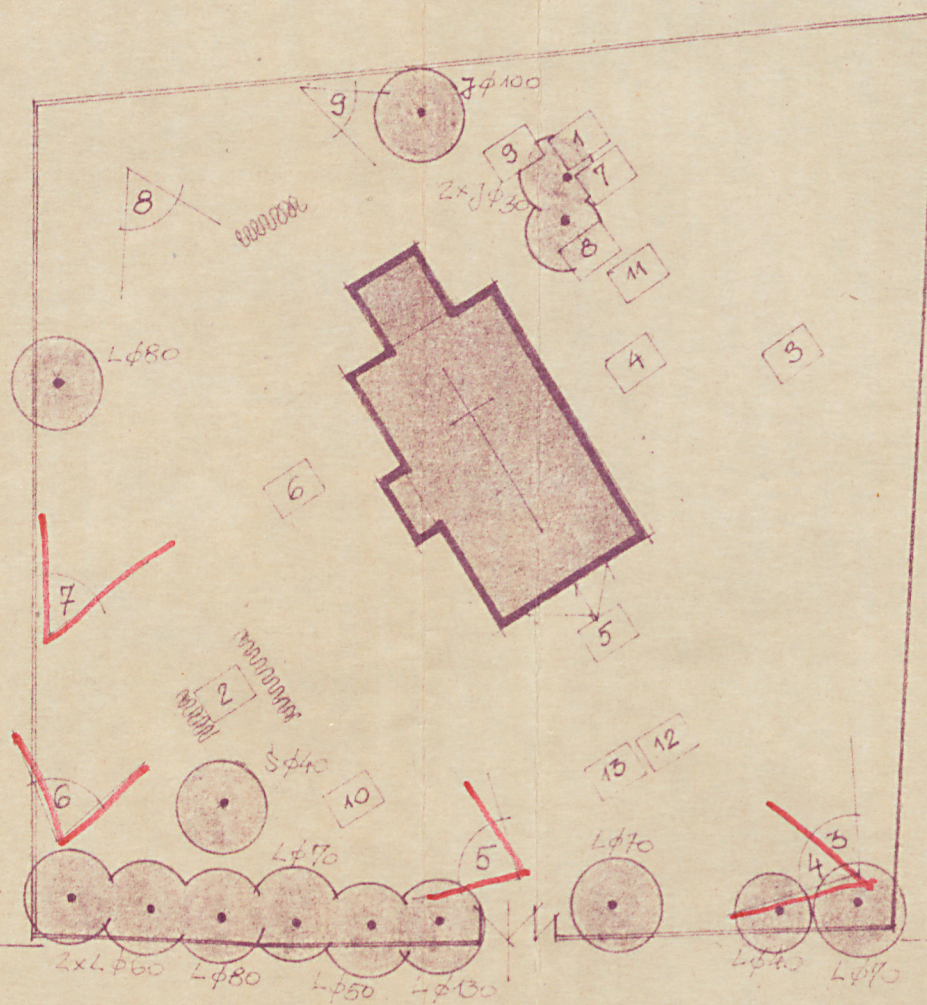
1 NR. FOTOGRAFII

WYM. ŻYWOPEŁOT

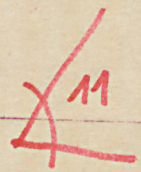
L - LIPA

S - ŚWIETLIK

J - JESION



DROGA



10
fot. 10



fot. 11





fol. 1



fol. 4



fol. 5



fol. 6



fol. 7