

## KARTA CMENTARZA

NR 15 441

Z

<b>A</b> 1. Miejscowość POGORZAŁA WIEŚ	6. Nazwa cmentarza [ew. nazwa dawna] Evangelische Kirchhof	<b>B</b> 13. Najstarszy istniejący nagrobek [data]  1848 r.	15. Groby o znaczeniu historycznym lub osób szczególnie zasłużonych  -
2. Gmina Miłoradz  pow. MALBORSKI	7. Cmentarz dawny <input checked="" type="checkbox"/> tak  Cmentarz nowy (po 1945r.) <input type="checkbox"/>	14. Istniejąca dokumentacja cmentarza i miejsce jej przechowywania. Ewidencja cmentarza ewangelickiego w Pogorza- łej Wsi. Gdańsk 1984 r. BDZ w Elblągu  Plan aktualny W w/w ewidencji    Plan dawny -    Inne materiały archiwalne WA -	
3. Adres cmentarza Pogorzała Wieś, gm. Miłoradz	8. Data założenia I połowa XIX w.		
4. Poprzednie nazwy miejscowości Wernersdorf	9. Przynależność wyznaniowa: obecna -  dawna - ewangelicki		
5. [Nie] czynny ew. podstawa zamknięcia	10. Powierzchnia w ha: ogólna - 0,15 ha  wolna -		
11. Położenie cmentarza Cmentarz położony na płaskim terenie na północnym krańcu wsi, na zachód od głównej drogi przebiegającej przez wieś z północy na południe. Od wschodu przylega do tejże drogi, od zachodu graniczy z polami, a od północy i południa z wiejskimi zabudowaniami.		16. Bibliografia Bernhard Schmid. Die Bau- und Kunstdenkmäler des Kreises Marienburg. 1. Die Städte Neuteich und Tiegenhof und die ländlichen Ortschaften. Danzig 1919.	
12. Uwagi Ter. Org. Adm. Państwowej -		17. Uwagi użytkownika -	



C<sup>10</sup>

# Elementy cmentarza

C <sup>10</sup> Elementy cmentarza		Czy istnieją	I L O S C				
			Do XVIII w.	1 poł. XIX w.	2 poł. XIX w.	1 poł. XX w. (do 1945r)	2 poł. XX w.
Mur ogrodzeniowy		nie					
Brama l-yl		tak		XIX/XXw 1			
Kościół		nie					
Kaplica l-el		nie					
Nagrobki:	wolnostojące	tak		2	9	13	
	przyścienne	nie					
	płyty	nie					
Mogiły		nie					
Inne elementy		nie					

19. Ktore obiekty wpisane są do rejestru zabytków

20. STARODRZEW	Ilość	Ø pnia w cm	Stan zdrowotny
lipa	7	70-100	dobry
kasztanowiec	1	120	dobry
jesion	2	60,90	dobry
tuja [żywotnik]	4	15	dobry

21. Czy na terenie cmentarza znajdują się zarejestrowane pomniki przyrody ew. aleje

22. Ogólny stan zachowania zieleni na cmentarzu Stary drzewostan zachowany fragmentarycznie.

23. Charakter rozplanowania cmentarza  
Plan w kształcie regularnego prostokąta. Główna aleja w osi wschód-zachód. Po dwóch stronach alei kwatery grobowe. Groby w rzędach, orientowane.

24. Czytelność układu cmentarza:

- całości układ przestrzenny możliwy do odczytania
- kwater czytelne
- nagrobków i mogił czytelny. Większość nagrobków zdewastowana.

25. Ogólny stan zachowania cmentarza /nagrobków i drzewostan  
Od 1945 r. cmentarz opuszczony, stopniowo niszczeje. Teren dziko zarosnięty. Stary drzewostan zachowany częściowo. Nagrobki zdewastowane. Nieliczne zachowane

26. Istniejące zagrożenia  
Cmentarz zagrożony całkowitą dewastacją na skutek braku opieki.

27. Wnioski w zakresie prac:

- porządkowych teren należy oczyścić z dzikiej roślinności i szczątków zdewastowanych nagrobków.
- remontowych Należy zachować układ założenia wraz z drzewostanem, bramą cmentarną i zachowanymi nagrobkami. /Por. ewidencja - p.B 14/
- konserwatorskich

28. Wnioski w zakresie niezbędnej dokumentacji:

- poszczególnych nagrobków
- ewidencji całości cmentarza ewidencja została wykonana /por. p.B 14/
- studium historycznego
- ewentualnie dokum. projektowej

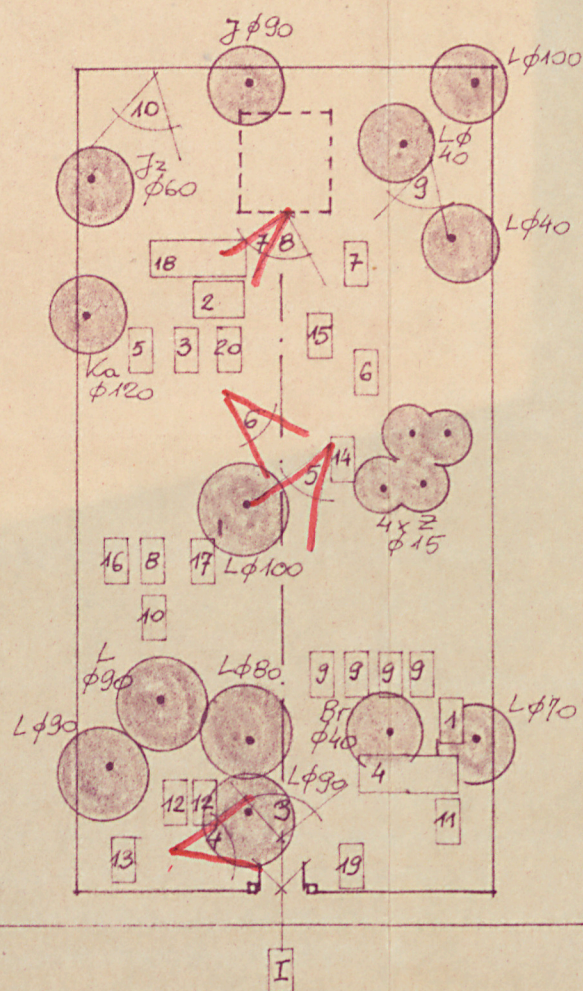

29. Inne uwagi służb konserwatorskich

30. Wypełnił:  
arch. Joanna Labenz  
Data: sierpień 1984 r.



# PLAN SYTUACYJNY CMENTARZA EWANGELICKIEGO W POGORZALEJ WSI

1:500



1 NR. KARTY EWIDENCYJNEJ

1 NR. FOTOGRAFII

SLAD BUDYNKU

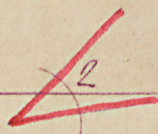
Jz - JESION ZWISLY

Br - BRZOZA

L - LIPA

Ka - KASZTAN

Z - ZYWOTNIK



DROGA



fot. 7

fot. 11







fot. 2



fot. 4



fot. 5



fot. 6