

## KARTA CMENTARZA

NR 15431

Z

<b>A</b> 1. Miejscowość MĄTOWY WIELKIE	6. Nazwa cmentarza (ew. nazwa dawna) Cmentarz Rzymsko-Katolicki Katholische Kirchhof	<b>B</b> 13. Najstarszy istniejący nagrobek (data) 1885 r.	15. Groby o znaczeniu historycznym lub osób szczególnie zasłużonych -
2. Gmina Miłoradz  pow. MALBORSKI	7. Cmentarz dawny <input type="checkbox"/> tak  Cmentarz nowy (po 1945 r.) <input type="checkbox"/>	14. Istniejąca dokumentacja cmentarza i miejsce jej przechowywania Ewidencja cmentarza katolickiego w Mątowach Wielkich, gm. Miłoradz. PP PKZ Gdańsk 1984 r., WKZ Elbląg	
3. Adres cmentarza Mątowy Wielkie, gm. Miłoradz	8. Data założenia Parafia katolicka i kościół istnieją w Mątowach od 1345 roku. Przypuszczalnie pierwsze pochówki przy kościele w XIV w.	Plan aktualny w w/w ewidencji	
4. Poprzednie nazwy miejscowości Gross Montau	9. Przynależność wyznaniowa: obecna — katolicki dawna — katolicki	Plan dawny w trakcie kwerendy nie natrafiono.	
5. <del>nie</del> czynny ew. podstawa zamknięcia	10. Powierzchnia w ha: ogólna — 0,3 ha  wolna —	Inne materiały archiwalne WAP w Gdańsku, sygn. I/9/1024-Kirchhof bei der Kath. Kirche in Gr. Montau 1883-1939., Księgi zmarłych od 1868 w Archiwum Kurii Biskupiej w Oliwie, 1749-1867 w Kirchenbuchamt, 8000 München 2, theatinerstr. 31/IV	
11. Położenie cmentarza Cmentarz położony na płaskim terenie, na południowym krańcu wsi, przy drodze biegnącej na południe, po jej zachodniej stronie. Od wschodu graniczy z tą drogą, od północy z działką i zabudowaniami plebanii, a od zachodu i południa z zabudowaniami wsi.	16. Bibliografia B. Schmid. Die Bau- und Kunstdenkmäler des Kreises Marienburg. 1. Danzig 1919., B. Schmid, Die Bau- und Kunstdenkmäler der Ordenzeit in Preussen. Marienburg 1941., M. Lubocka. - Kościoły gotyckie na Żuławach. Dok. naukowo-historyczna. PKZ Gdańsk 1976-1979., Schematyzm Diecezji Gdańskiej 1980.		
12. Uwagi Ter. Org. Adm. Państwowej	17. Uwagi użytkownika		

18 C Elementy cmentarza		I L O Ś Ć				
Czy istnieją		Do XVIII w.	1 poł. XIX w.	2 poł. XIX w.	1 poł. XX w. (do 1945 r.)	2 poł. XX w.
Mur ogrodzeniowy		nie				
Brama(-y)		tak			1	
Kościół		tak	1			
Kąplica(-e)		nie				
kostnica		tak			1	
Nagrobki	wolnostojące	tak		2	11	ok. 300
	przyscienne	nie				
	plyty	nie				
Mogily		tak				ok. 40
Inne elementy						

19. Które obiekty wpisane są do rejestru zabytków Kościół - 203/N z 27.III.1962.  
WKZ Gdańsk

20.	STARODRZEW	Ilość	Ø pnia w cm	Stan zdrowotny
	lipa	10	50-100	dobry
	kasztanowiec	1	90	dobry
	jesion			
	tuja (żywotnik)	1	35	dobry

21. Czy na terenie cmentarza znajdują się zarejestrowane pomniki przyrody ew. aleje nie

22. Ogólny stan zachowania zieleni na cmentarzu Dobry

23. Charakter rozplanowania cmentarza. Plan nieregularnego czworoboku z ogrodzeniem z drucianej siatki z bramą i furtką we wschodnim boku. W północno-zachodniej części działki gotycki kościół, a w pd-zach. narożniku murowana kostnica. Groby w rzędach, orientowane. Zadrzewienie wzdłuż granic działki.

24. Czytelność układu cmentarza:

- całości czytelną
- kwater czytelną
- nagrobków i mogil czytelną

25. Ogólny stan zachowania cmentarza (nagrobków i drzewostanu)

Cmentarz pod opieką i w użytkowaniu parafii, utrzymany w dobrym stanie. Zachowany kształt i układ działki, gotycki kościół, kostnica z pocz. XX w., drzewostan z końca XIX i pocz. XX w. Nagrobki w większości nowe.

26. Istniejące zagrożenia brak.

27. Wnioski w zakresie prac:

- porządkowych
- remontowych
- konserwatorskich

28. Wnioski w zakresie niezbędnej dokumentacji:

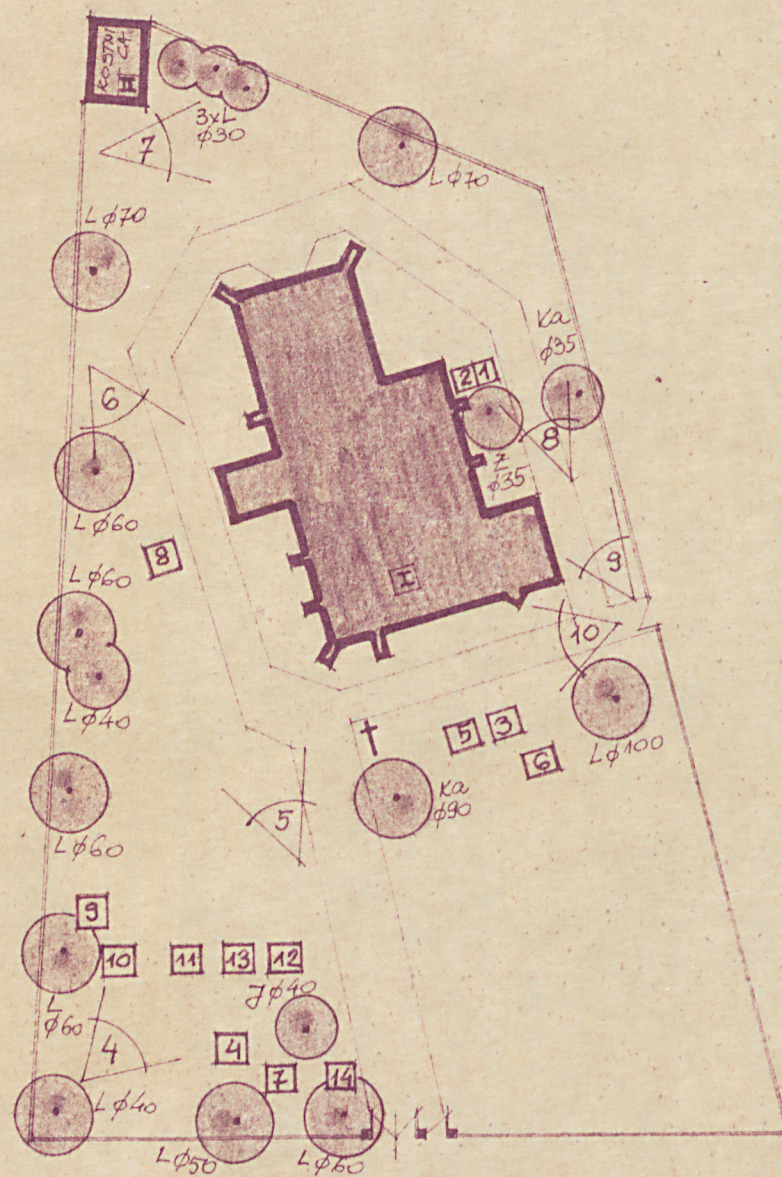
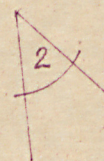
- poszczególnych nagrobków
- ewidencji całości cmentarza wykonana /por. p.B. 14./
- studium historycznego
- ewentualnie dokum. projektowej

29. Inne uwagi służb konserwatorskich

30. Wypełnił: arch. Joanna Labenz

Data: wrzesień 1984 r.

# PLAN SYTUACYJNY CMENTARZA KATOLICKIEGO W MAŁOWACH WIELKICH — SKALA 1:500



1 NR. KARTY EWIDENCYJNEJ

2 NR. FOTOGRAFII

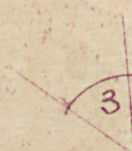
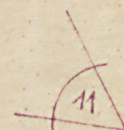
† KRZYŻ CMENTARNY

L - LIPA

Ka - KASZTAN

J - JESION

Z - ŻYWOTNIK



WACH WIELKICH 005-1 SK  
TUACZYNY CMENTARZA KA

