

## KARTA CMENTARZA

NR

14932

N

<b>A</b> 1. Miejscowość  GDAŃSK	6. Nazwa cmentarza (ew. nazwa dawna)  św Katarzyny	<b>B</b> 13. Najstarszy istniejący nagrobek (data)  brak	15. Groby o znaczeniu historycznym lub osób szczególnie zasłużonych  brak
2. Gmina  GDAŃSK-WRZESZCZ paw. GDAŃSKI	7. Cmentarz dawny <input checked="" type="checkbox"/> tak  Cmentarz nowy (po 1945 r.) <input type="checkbox"/>	14. Istniejąca dokumentacja cmentarza i miejsce jej przechowywania  brak	
3. Adres cmentarza  Gdańsk-Wrzeszcz al. Zwycięstwa 29	8. Data założenia  poł. XIX wieku	Plan aktualny  podkład sytuacyjno-wysokościowy 1 : 2000;	
4. Poprzednie nazwy miejscowości  Danzig Grosse Allee Langfuhr	9. Przynależność wyznaniowa: obecna — — dawna — ewangelicki	Plan dawny  brak	
5. (Nie) czynny ew. podstawa zamknięcia  UZ-e/I/11/93/56 z dn. 23.XII.1956 r. Min. Gosp. Komunalnej	10. Powierzchnia w ha: ogólna — <input type="text" value="3,60"/> wolna — <input type="text" value="-"/>	Inne materiały archiwalne WAP Gdańsk- Senat M. Gd.,	
11. Położenie cmentarza  cmentarz położony w ciągu dawnych cmentarzy pomiędzy al. Zwycięstwa a ul. Traugutta, obecnie parków miejskich, na wysokości przychodni studenckiej PG. Teren płaski, zadrzewiony.		16. Bibliografia  nie stwierdzono istnienia bibliografii ściśle dotyczącej cmentarza.	
12. Uwagi Ter. Org. Adm. Państwowej  obecnie cmentarz pełni funkcję parku miejskiego;		17. Uwagi użytkownika  bez uwag	

C 18 Elementy cmentarza		I L O Ś Ć				
		Czy istnieją	Do XVIII w.	1 poł. XIX w.	2 poł. XIX w.	1 poł. XX w. (do 1945 r.)
Mur ogrodzeniowy		nie				
Brama(-y)		nie				
Kościół		nie				
Kaplica(-e)		nie				
dom grabarza		tak				1
Nagrobki	wolnostojące	nie				
	przyścienne	nie				
	plyty	nie				
Mogily		nie				
Inne elementy						

19. Które obiekty wpisane są do rejestru zabytków

brak

20. STARODRZEW	Ilość	Ø pnia w cm	Stan zdrowotny
lipa	120	50-100	zadawalający
kasztanowiec	15	60-100	częściowe wypróchnienia
jesion	2	50-60	dobry
tuja (żywotnik)	-		
klon	1	50	dobry

21. Czy na terenie cmentarza znajdują się zarejestrowane pomniki przyrody ew. aleje

brak

22. Ogólny stan zachowania zieleni na cmentarzu

zieleni komponowana utrzymana dobrze, ze śladami konserwacji,

23. Charakter rozplanowania cmentarza

cmentarz rozplanowany regularnie, oparty na rzucie prostokąta; aleja główna na osi wsch.-zach. oraz aleje poprzeczne.

24. Czytelność układu cmentarza:

- całości zadawalająca
- kwater zadawalająca
- nagrobków i mogił brak

25. Ogólny stan zachowania cmentarza (nagrobków i drzewostanu)

cmentarz zachowany wyłącznie jako założenie zielone; nagrobki w całości usunięte, drzewostan zachowany dobrze w ok. 80 %.

26. Istniejące zagrożenia

bez uwag

27. Wnioski w zakresie prac:

bez uwag

- porządkowych
- remontowych
- konserwatorskich

28. Wnioski w zakresie niezbędnej dokumentacji:

bez uwag

- poszczególnych nagrobków
- ewidencji całości cmentarza
- studium historycznego
- ewentualnie dokum. projektowej

29. Inne uwagi służb konserwatorskich

bez uwag

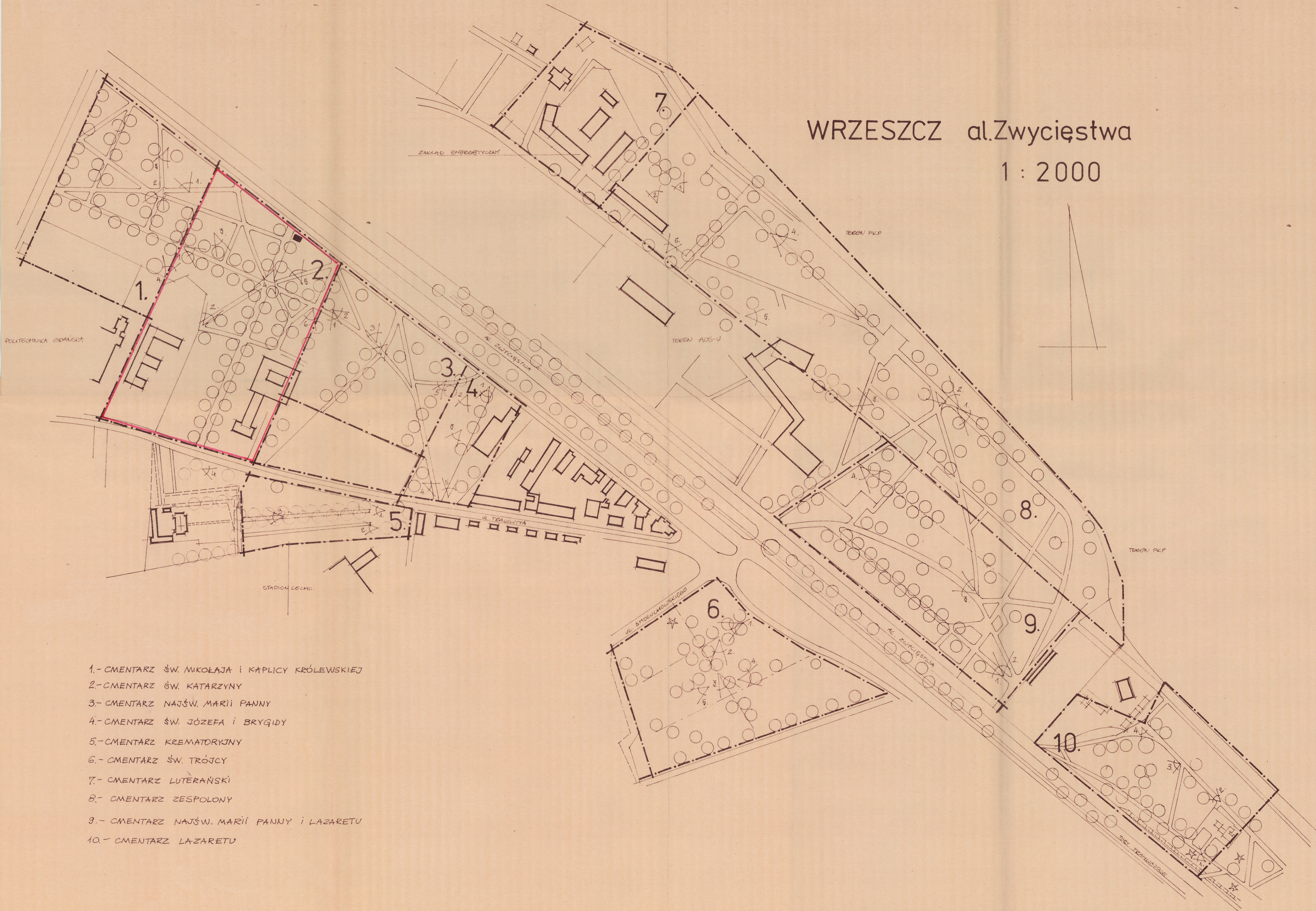
30. Wypełnił:

J. GZOWSKA

Data: wrzesień 1984

WRZESZCZ al.Zwycięstwa

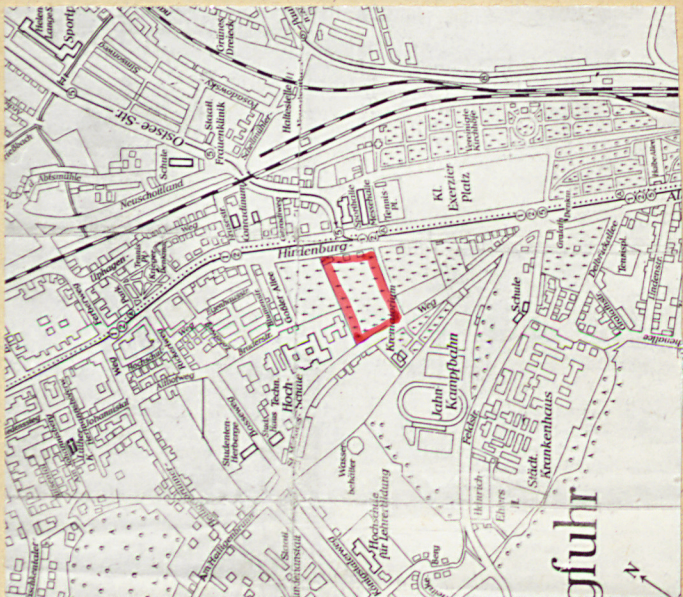
1 : 2000



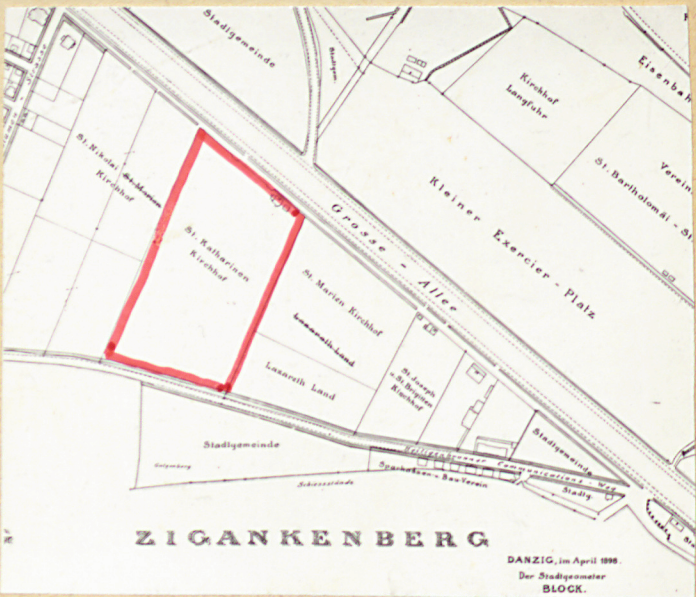
- 1.- CMENTARZ ŚW. MIKOŁAJA I KAPLICY KRÓLEWSKIEJ
- 2.- CMENTARZ ŚW. KATARZYNY
- 3.- CMENTARZ NAJŚW. MARIi PANNY
- 4.- CMENTARZ ŚW. JÓZEFA I BRYGIDY
- 5.- CMENTARZ KREMATORYJNY
- 6.- CMENTARZ ŚW. TRÓJCY
- 7.- CMENTARZ LUTERAŃSKI
- 8.- CMENTARZ ZESPOLONY
- 9.- CMENTARZ NAJŚW. MARIi PANNY I LAZARETU
- 10.- CMENTARZ LAZARETU



PGAN 1935 R.



PGAN 1914 R.



PGAN 1838 R.



6.



5.



4.



3.



2.



1.