

PODLASKIE

KARTA CMENTARZA

NR






14093

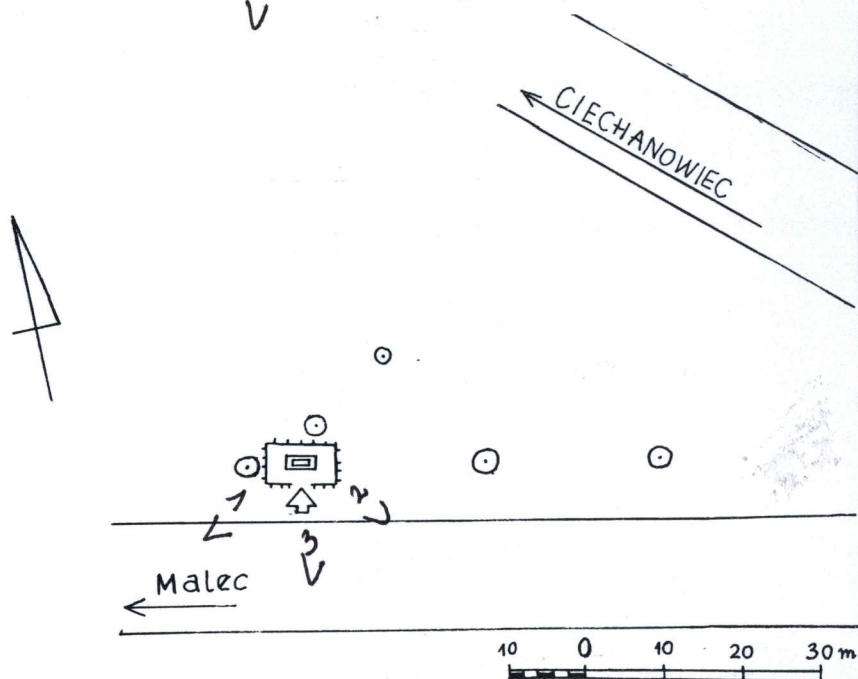
A	1. Miejscowość POBIKRY	6. Nazwa cmentarza (ew. nazwa dawna) mogila ludności cywilnej z II wojny światowej	B	13. Najstarszy istniejący nagrobek (data) -	15. Groby o znaczeniu historycznym lub osób szczególnie zasłużonych W mogile pochowanych jest 100 Żydów z Ciechanowca i 80 osób ujętych na próbie przekroczenia granicy.
2. Gmina CIECHANOWIEC <i>pow. wysochoński</i>	7. Cmentarz dawny <input checked="" type="checkbox"/> tak Cmentarz nowy (po 1945 r.) <input type="checkbox"/>	14. Istniejąca dokumentacja cmentarza i miejsce jej przechowywania	Plan aktualny - - - Plan dawny - Inne materiały archiwalne -		
3. Adres cmentarza POBIKRY	8. Data założenia 1942				
4. Poprzednie nazwy miejscowości -	9. Przynależność wyznaniowa: obecna - bezwyznaniowy dawna - bezwyznaniowy				
5. (Nie) czynny ew. podstawa zamknięcia nieczynny	10. Powierzchnia w ha: ogólna - <input type="text" value="10 m2"/> wolna - <input type="text" value="-"/>				
11. Położenie cmentarza Cmentarz położony we wsi przy drodze do wsi Malec. Na mogile płyta.			16. Bibliografia "abytkowe cmentarze i mogiły woj. łomżyńskiego, Warszawa 1991 s. 42		
12. Uwagi Ter. Org. Adm. Państwowej -			17. Uwagi użytkownika - <i>nr rej.: A-428 z 30.12.1991</i>		

C	18. ELEMENTY CMENTARZA	Czy istnieją	I L O Ś Ć					23. Charakter rozplanowania cmentarza reguluarne
			Do XVIII w.	1 poł. XIX w.	2 poł. XIX w.	1 poł. XX w. (do 1945 r.)	2 poł. XX w.	
	Mur ogrodzeniowy	-						24. Czytelność układu cmentarza: - całość czytelna - kwater - - nagrobków i mogił -
	Brama I-yl	-						
	Kościół	-						
	Kaplica I-el	-						
Nagrobki:	wolnostojące	-						
	przyścienne	-						
	plyty	-						
	Mogily	tak				1		25. Ogólny stan zachowania cmentarza (nagrobków i drzewostanu) Teren mogiły porośnięty trawą.
	Inne elementy	-						
19. Które obiekty wpisane są do rejestru zabytków cmentarz A - 428 z 30.12.1991								
20.	STARODRZEW	Ilość	Ø pnia w cm	Stan zdrowotny				
	lipa	-						
	kasztanowiec	-						
	jesion	-						
	tuja (żywotnik)	-						
21. Czy na terenie cmentarza znajdują się zarejestrowane pomniki przyrody ew. aleje brak								
22. Ogólny stan zachowania zieleni na cmentarzu Teren porośnięty trawą.								
26. Istniejące zagrożenia Nie stwierdzono.								
27. Wnioski w zakresie prac: - porządkowych - - remontowych - - konserwatorskich -								
28. Wnioski w zakresie niezbędnej dokumentacji: - poszczególnych nagrobków - - ewidencji całości cmentarza - - studium historycznego - - ewentualnie dokum. projektowej -								
29. Inne uwagi służb konserwatorskich -								30. Wypełnił: B. Tomecka Data: X 2005

31. Szkic cmentarza

POBIKRY, gm. Ciechanowiec
cmentarz- mogiła ludności cywilnej
z II wojny światowej

-  ogrodzenie nietrwałe
-  mogiła z pomnikiem
-  pojedyncze drzewo liściaste
-  wejście
-  nr fotografii



32. Dokumentacja fotograficzna




1



2.



3.



4