

Województwo **Podlaskie**
ŁOMŻYŃSKIE

KARTA CMENTARZA

NR

13611



Z

A	1. Miejscowość KOLNO	6. Nazwa cmentarza (ew. nazwa dawna) Cmentarz żydowski, kirkut	B	13. Najstarszy istniejący nagrobek (data) nie odczytano	15. Groby o znaczeniu historycznym lub osób szczególnie zasłużonych nie odczytano
	2. Gmina KOLNO <i>pow. KOLNEŃSKI</i>	7. Cmentarz dawny <input checked="" type="checkbox"/> Cmentarz nowy (po 1945 r.) <input type="checkbox"/>		14. Istniejąca dokumentacja cmentarza i miejsce jej przechowywania Plan aktualny brak Plan dawny brak Inne materiały archiwalne brak	
	3. Adres cmentarza Kolno	8. Data założenia brak danych 1817r.			
	4. Poprzednie nazwy miejscowości Kolno	9. Przynależność wyznaniowa: obecna - brak dawna - mojżeszowa			
	5. (Nie) czynny ew. podstawa zamknięcia	10. Powierzchnia w ha: ogólna - 1,8 wolna - 0,2 (brak śladów)			
	11. Położenie cmentarza Cmentarz położony na wzgórzu, na pd od miasta, dojście ul. Aleksandrowską, za mleczarnią. Otoczony polami.			16. Bibliografia brak	
	12. Uwagi Ter. Org. Adm. Państwowej brak			17. Uwagi użytkownika brak	

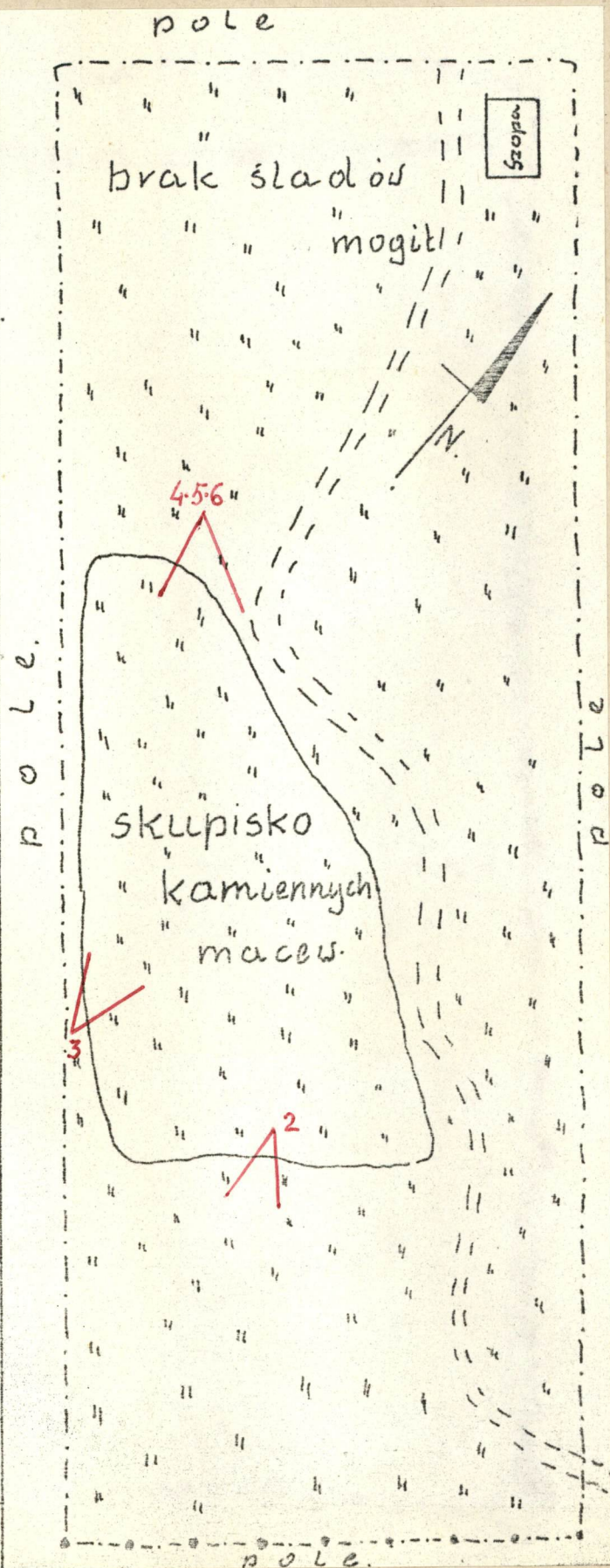
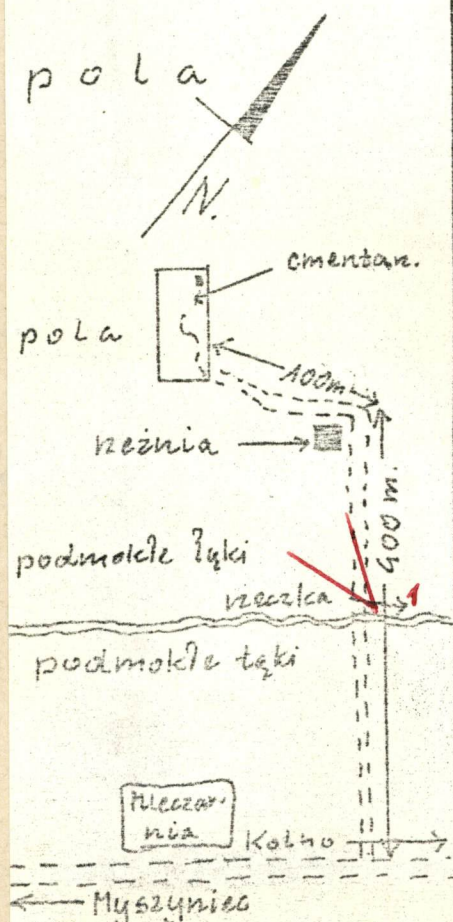
C 18. ELEMENTY CMENTARZA		Czy istnieją	I L O Ś Ć			
			Do XVIII w.	1 poł. XIX w.	2 poł. XIX w.	1 poł. XX w. (do 1945 r.)
Mur ogrodzeniowy		nie				
Brama I-yl		nie				
Kościół		nie				
Kaplica I-el		nie				
Nagrobki:	wolnostojące	tak	kilkadziesiąt			
	przyścienne	nie				
	plyty	nie				
Mogily		tak	kilkadziesiąt			
Inne elementy		nie				
19. Które obiekty wpisane są do rejestru zabytków <i>cmentarz brak Nu vej. 373/88 z 29.07.1988</i>						
20.	STARODRZEW	Ilość	Ø pnia w cm	Stan zdrowotny		
	lipa					
	kasztanowiec					
	jesion		brak	starodrzewia		
	tuja (żywotnik)					
21. Czy na terenie cmentarza znajdują się zarejestrowane pomniki przyrody ew. aleje <i>brak</i>						
22. Ogólny stan zachowania zieleni na cmentarzu <i>Teren porośnięty trawą.</i>						
23. Charakter rozplanowania cmentarza <i>Układ nieregularny, swobodny.</i>						
24. Czytelność układu cmentarza: - całość <i>słaba</i> - kwater, <i>brak</i> - nagrobków i mogił <i>słaba</i>						
25. Ogólny stan zachowania cmentarza (nagrobków i drzewostanu) <i>Wszystkie nagrobki zniszczone lub uszkodzone.</i>						
26. Istniejące zagrożenia <i>wypas bydła</i>						
27. Wnioski w zakresie prac: - <u>porządkowych</u> <i>ogrodzenie terenu, likwidacja drogi przejazdowej, zakaz wypasu bydła</i> - <u>remontowych</u> - <u>konserwatorskich</u> <i>wydobycie i konserwacja najcenniejszych macew, oznakowanie informac.</i>						
28. Wnioski w zakresie niezbędnej dokumentacji: - poszczególnych nagrobków - ewidencji całości cmentarza - studium historycznego - ewentualnie dokum. projektowej						
29. Inne uwagi służb konserwatorskich <i>brak</i>						30. Wypełnił: <i>M. Gmitar, D. Gromska</i> Data: <i>02.06.2000</i> <i>1986 E. Sadowska</i>

Kolno, gm. Kolno.

D. cmentarz żydowski.
szkic 1:1000, opr. Cz. Kielboń.

- przybliżona granica cmentarna
 - - - - - drogi, ścieżki
 większe skupisko mogił i nagrobków
 " " " " " trawa
 szopa
 szopa drewniana

Kolno - d. cment. żydowski
 sytuacja, b. skali.



32. Dokumentacja fotograficzna



1



2



3



4



5



6

Stanowiska zdjęć fotograficznych:

1. widok ogólny od strony miasta, 3. fragment terenu z zachowanymi nagrobkami,
2. pld-wsch fragment cmentarza, 4 - 6. fragmenty nagrobków.