

KARTA CMENTARZA

NR 13405 Z

A 1. Miejscowość ORLA		6. Nazwa cmentarza [ew. nazwa dawna] cmentarz żydowski		B 13. Najstarszy istniejący nagrobek [data]	15. Groby o znaczeniu historycznym lub osób szczególnie zasłużonych
2. Gmina loco	pow. BIELSKI	7. Cmentarz dawny <input checked="" type="checkbox"/> tak Cmentarz nowy (po 1945r.) <input type="checkbox"/> -	14. Istniejąca dokumentacja cmentarza i miejsce jej przechowywania. Plan aktualny Plan dawny		
3. Adres cmentarza ORLA		8. Data założenia prawdopodobnie XIX w.,		Inne materiały archiwalne WAP Białystok, Akta Stanu Cywilnego Bożnicze. Orla 1836-1866,	
4. Poprzednie nazwy miejscowości		9. Przynależność wyznaniowa: obecna - żydowski dawna - żydowski			
5. [Nie] czynny ew. podstawa zamknięcia		10. Powierzchnia w ha: ogólna - ok. 0,7 ha wolna -			
11. Położenie cmentarza - cmentarz położony jest po południowej stronie drogi z Orli do Szczytów Dzieciokowo, na niewielkim wzniesieniu				16. Bibliografia	
12. Uwagi Ter. Org. Adm. Państwowej				17. Uwagi użytkownika	

C ¹⁰ Elementy cmentarza		Czy istnieją	Do XVIII w.	1 poł. XIX w.	2 poł. XIX w.	1 poł. XX w. (do 1945r)	2 poł. XX w.
Mur ogrodzeniowy		nie					
Brama l-ył		nie					
Kościół		nie					
Kaplica l-el		nie					
Nagrobki:	wolnostojące	tak				28	
	przyścienne	nie					
	płyty	nie					
Mogiły		nie					
Inne elementy		nie					

19. Ktore obiekty wpisane są do rejestru zabytków

brak

20. STARODRZEW	Ilość	Ø pnia w cm	Stan zdrowotny
lipa			
kasztanowiec			
jesion			
tuja [żywotnik]			

21. Czy na terenie cmentarza znajdują się zarejestrowane pomniki przyrody ew. aleje

brak

22. Ogólny stan zachowania zieleni na cmentarzu na terenie cmentarza nie występuje drzewostan, cały obszar porośnięty trawą

23. Charakter rozplanowania cmentarza założony na planie czworoboku

24. Czytelność układu cmentarza:

- całości -nieczytelny
- kwater -nieczytelny
- nagrobków i mogił -nieczytelny

25. Ogólny stan zachowania cmentarza /nagrobków i drzewostan

teren cmentarza porośnięty trawą, nagrobki w dobrym stanie zachowania

26. Istniejące zagrożenia

całkowite zniszczenie cmentarza

27. Wnioski w zakresie prac:

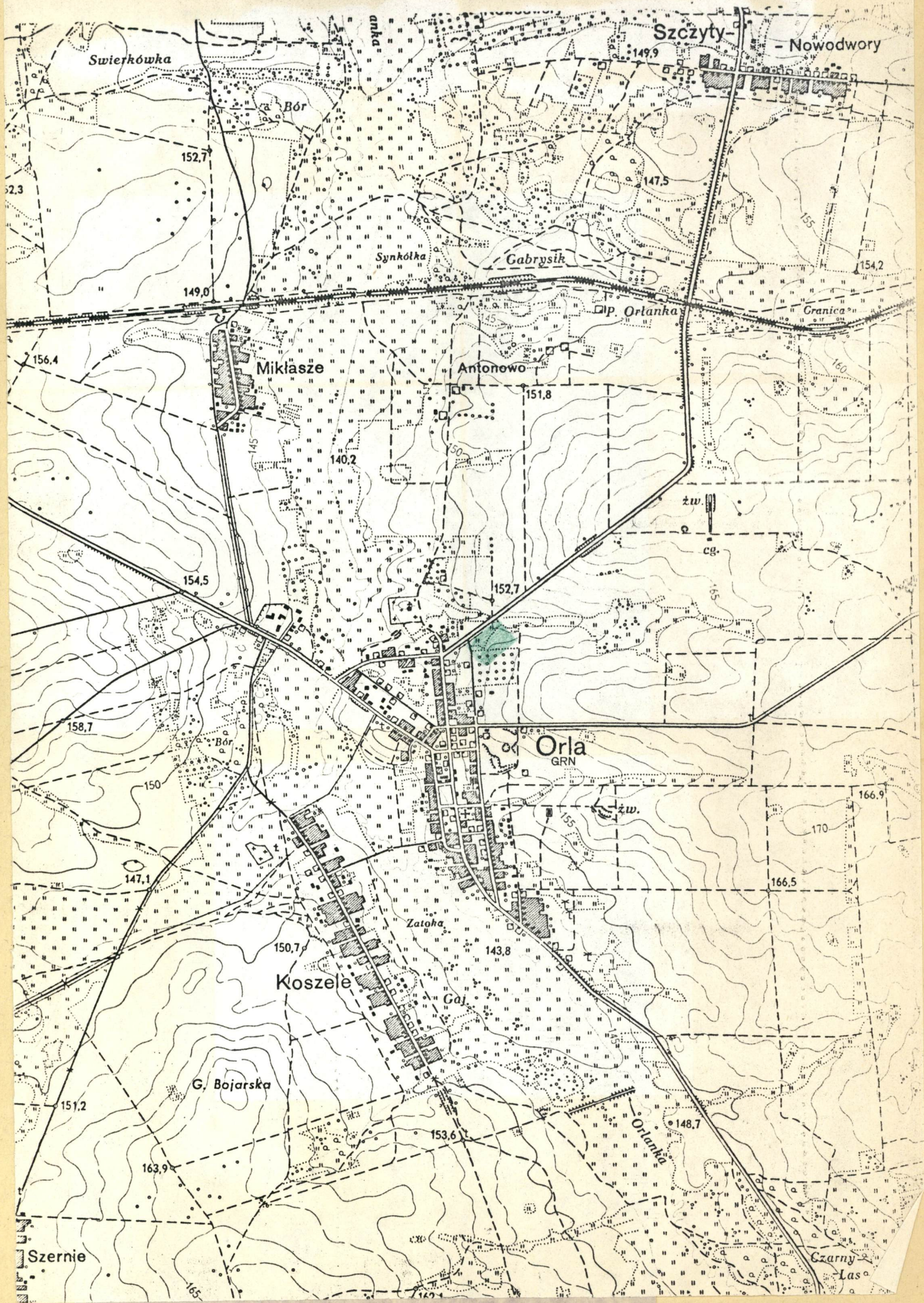
- porządkowych
- remontowych
- konserwatorskich


28. Wnioski w zakresie niezbędnej dokumentacji:


- poszczególnych nagrobków -karty ewidencyjne poszczególnych nagrobków
- ewidencji całości cmentarza - wykonać ewidencję cmentarza
- studium historycznego
- ewentualnie dokum. projektowej - wykonać projekt zagospodarowania terenu cmentarza

29. Inne uwagi służb konserwatorskich

30. Wypełnik:
B. Tomecka, J. Kotyńska
Z. Cybulko
Data: VIII 1983r.







ORLA kirked

10 5 0 10 20 30m