

Województwo **Podlaskie**
BIAŁOSTOCKIE

KARTA CMENTARZA

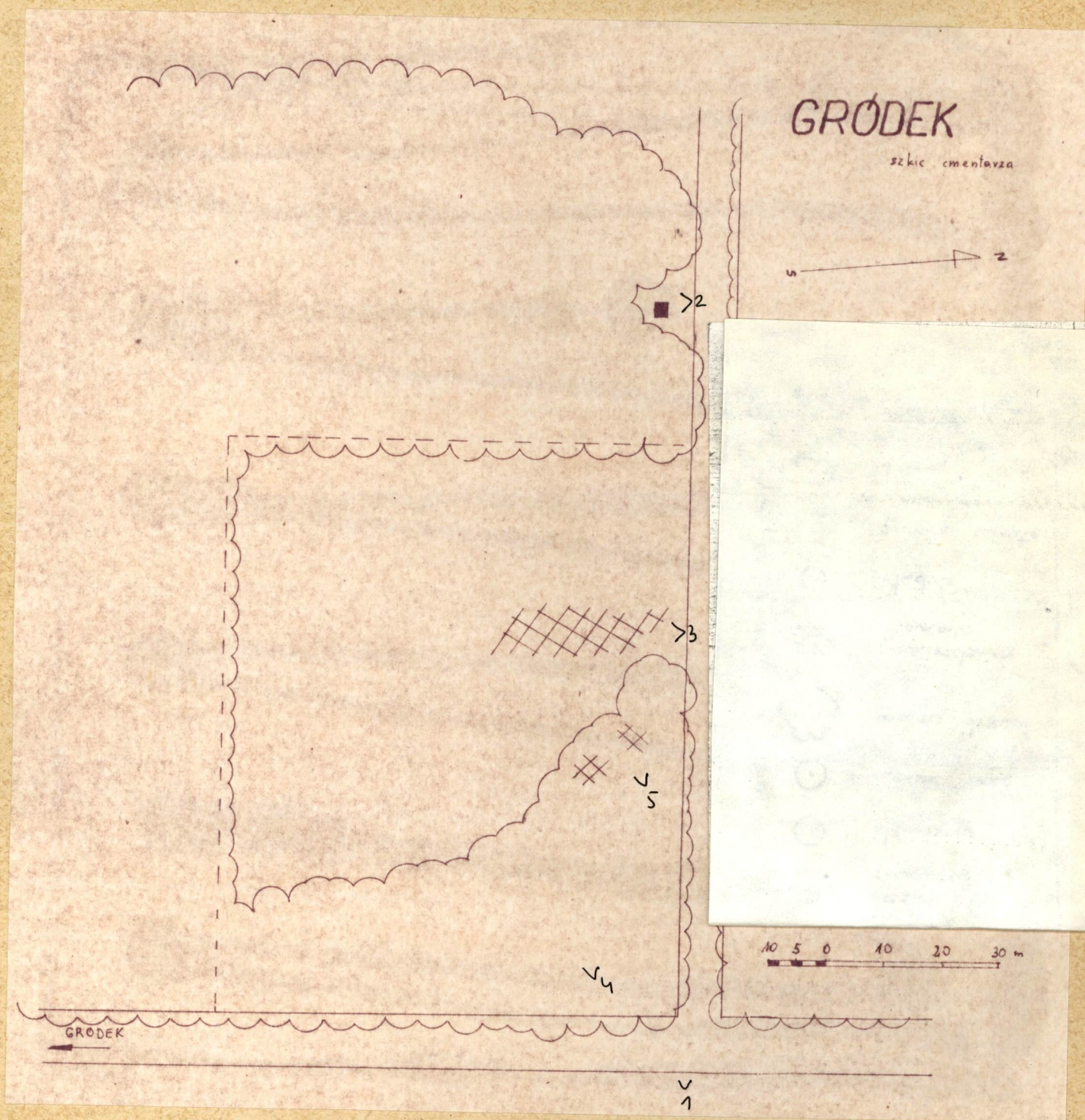
NR

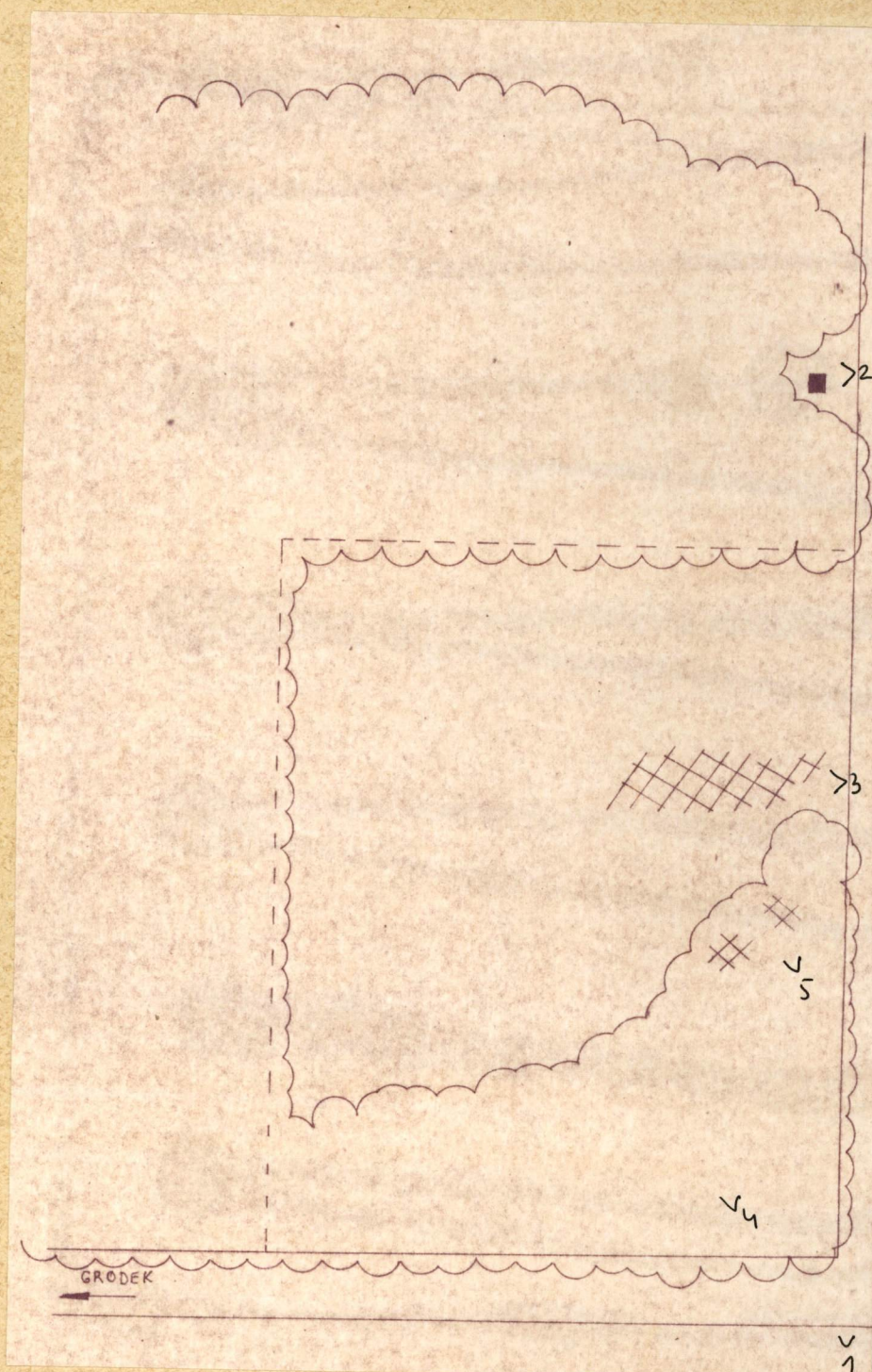
13183

A	1. Miejscowość GRÓDEK	6. Nazwa cmentarza (ew. nazwa dawna) cmentarz żydowski	B	13. Najstarszy istniejący nagrobek (data)	15. Groby o znaczeniu historycznym lub osób szczególnie zasłużonych W tym miejscu zostało zamordowanych /35 obywateli polskich we wsi Popówka/ przez zbirów hitlerowskich/ w roku 1943.
2. Gmina	pow. GRÓDEK BIAŁOSTOCKI	7. Cmentarz dawny <input checked="" type="checkbox"/> tak Cmentarz nowy (po 1945 r.) <input type="checkbox"/>	14. Istniejąca dokumentacja cmentarza i miejsce jej przechowywania Plan aktualny Plan dawny Inne materiały archiwalne		
3. Adres cmentarza GRÓDEK	8. Data założenia XIX/XX w XIX w (WKZ)	9. Przynależność wyznaniowa: obecna - żydowskie dawna - żydowskie			
5. (Nie) czynny ew. podstawa zamknięcia	10. Powierzchnia w ha: ogólna - 0,8 178 ha WKZ wolna -				
11. Położenie cmentarza Cmentarz wytyczony w zachodniej części miejscowości, w lesie.	16. Bibliografia Z. Piłaszewicz. Gródek. Studium historyczno-urbanistyczne do planu zagospodarowania przestrzennego miasta. Białystok 1982 m-pis PKZ.				
12. Uwagi Ter. Org. Adm. Państwowej	17. Uwagi użytkownika				

Nr rej A-113 z dn 16.02.1995


18. ELEMENTY CMENTARZA		Czy istnieje	I L O Ś Ć					23. Charakter rozplanowania cmentarza regularny
			Do XVIII w.	1 poł. XIX w.	2 poł. XIX w.	1 poł. XX w. (do 1945 r.)	2 poł. XX w.	
Mur ogrodzeniowy								24. Czytelność układu cmentarza: - całość nieczytelna - kwater, nieczytelna - nagrobków i mogił nieczytelna
Brama I-yl								
Kościół								
Kaplica -el								
Nagrobki:	wolnostojące				11			
	przyscienne							
	plyty							
Mogily								25. Ogólny stan zachowania cmentarza (nagrobków i drzewostanu) Macewy zachowane w złym stanie. Teren cmentarza porastają sosny, brzozy, krzaki jałowca.
Inne elementy								
19. Które obiekty wpisane są do rejestru zabytków cmentarz A-794/95 113 z dn. 16.02.1985								
20.	STARODRZEW	Ilość	Ø pnia w cm	Stan zdrowotny				
	lipa							
	kasztanowiec							
	jesion							
	tuja (żywotnik)							
21. Czy na terenie cmentarza znajdują się zarejestrowane pomniki przyrody ew. aleje nie								
22. Ogólny stan zachowania zieleni na cmentarzu Cmentarz porastają sosny, dęby, jałowiec, brzozy.								
26. Istniejące zagrożenia Zatarcie granic cmentarza. Całkowite zniszczenie macew.								
27. Wnioski w zakresie prac: - porządkowych uporządkować zieleni - remontowych - konserwatorskich poddać konserwacji zachowane macewy.								
28. Wnioski w zakresie niezbędnej dokumentacji: - poszczególnych nagrobków wykonać karty ewidencyjne zachowanych macew. - ewidencji całości cmentarza wykonać dokumentację ewidencyjną cmentarza - studium historycznego - ewentualnie dokum. projektowej								
29. Inne uwagi służb konserwatorskich Z macew Niemcy zrobili drogę do Gródka								30. Wypełnił: B. Tomecka Data: X 1985
























GRODEK

szkic cmentarza



-  nagrobki o wartościach zabytkowych
-  nagrobki inne
-  budynki murowane zabytkowe
-  budynki drewniane zabytkowe
-  budynki inne
-  drogi
-  ogrodzenie murowane zabytkowe
-  ogrodzenie murowane
-  ogrodzenie nietkane
-  brzozy, fułki
-  drzewa iglaste starodrzew
-  starodrzew liściasty
-  drzewa inne
-  masyw drzewostanu
-  powierzchnie twarde
-  studnie
-  granica cmentarza
-  krzewy
-  numer uposażenia



1



2



3



4



5