

1. Obiekt

DOM MIESZKALNY

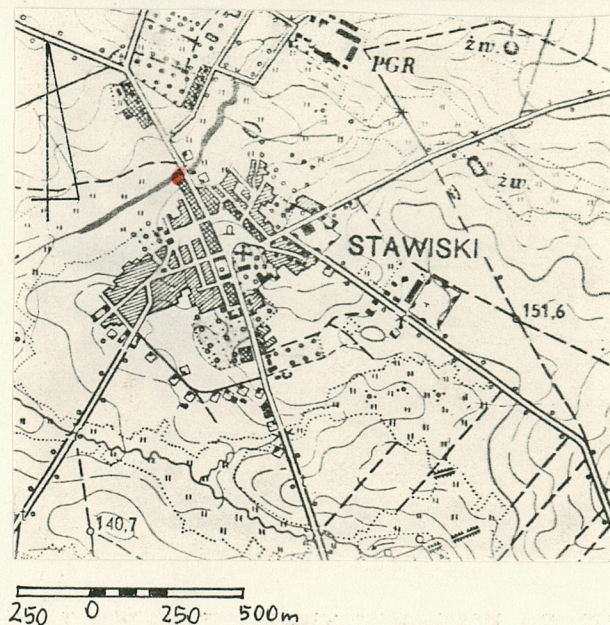
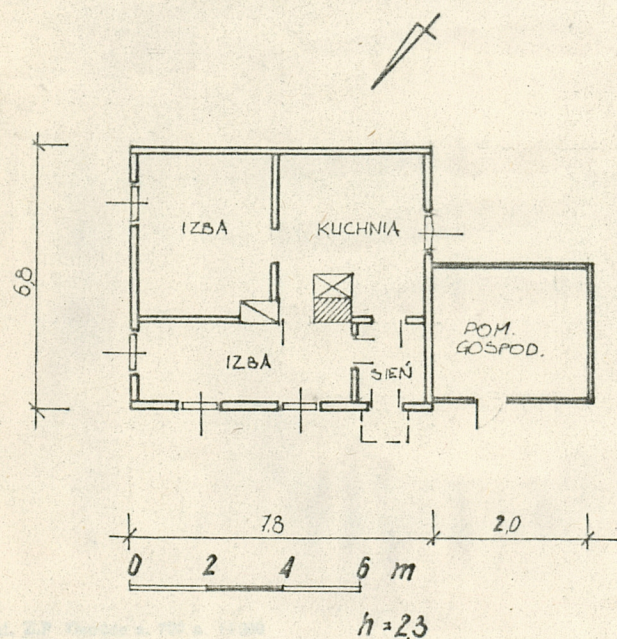
2. Czas powstania

XIX/XX

3. Miejscowość

S T A W I S K I

11. Zdjęcia, rzut, przekrój, sytuacja, orientacja



4. Adres

ul. Zjazd nr 19

nr hipoteczny

5. Przynależność administracyjna

województwo łomżyńskie

gmina loco

6. Poprzednie nazwy miejscowości

pow. KOLNO

7. Przynależność administracyjna

1 VI 1975

województwo białostockie

powiat Kolno

8. Właściciel i jego adres

9. Użytkownik i jego adres

J.W.

10. Rejestr zabudów

Nr data

12. Autorzy, historia obiektu, określenie stylu.

Budowniczy nieznany. Brak danych o fundatorze i pierwszym właścicielu. W latach 1947-1978 obiekt był własnością [REDACTED]. W tym czasie nie prowadzono znaczących prac remontowych. Także obecny właściciel, który w 1978 r. odkupił dom prowadził jedynie niezbędne prace zabezpieczające.

13. Opis (sytuacja, materiał i konstrukcja, rzut, bryła, elewacje, wnętrze, wy. oszażenie, instalacje)

Sytuacja: ulica Zjazd zlokalizowana w płn. części miasta, stanowi fragment drogi wylotowej w kierunku Szczucyna i Kolna. Dom nr 19 usytuowany w pld.-zach. pierzei ulicy. Ustawiony szczytem względnie jej ośi. Szerokofrontowy, frontem zwrócony na płn.-zach. Materiał, konstrukcja, technika: drewniany. Ściany konstrukcji wieńcowej. Zewnętrzne oszalowane, wewnętrzne tynkowane. Fundament z kamieni wzmocnionych zaprawą. Szczyty drewniane, odeskowane. Komin murowany z cegły. Piece kaflowe. Strop belkowy z deskową powalą obitą płytą pilśniową. Więźba dachowa krokwiowo-jętkowo-płatwiowa. Płatew w pionie zrębu. Dach pokryty dachówką cementową. Podłogi deskowe na legarach. Schody zewnętrzne kamienno-betonowe, 2-stopniowe. Wewnętrzne na poddasze drewniane, jednobiegowe. Okna ościeżnicowe, prostokątne, dwudzielne, sześciokwaterowe. Kwatery dolne mniejsze, kwadratowe, górne większe, prostokątne. Drzwi wejściowe 2-skrzydłowe, płycinowe, z nadświetlem. Wewnętrzne jednoskrzydłowe klepkowo-sponowe. i dwuskrzydłowe płycinowe. Rzut: prostokątny. Układ wnętrza półtoratraktowy. W trakcie/od pld.-wsch./kuchnia i pokój, w półtrakcie sień narożna od zach. i drugi pokój. Pomieszczenia skomunikowane z sąsiednimi i z sienią, sień skomunikowana z poddaszem. Bryła: parterowy, o nieużytkowym poddaszu, w części płytko podpiwniczony. Do ściany bocznej pld.-zach. przylega szopa drewniana. Dach wysoki, dwuspadowy. Elewacje: frontowa/płn.-zach./ 3-osiova. Na osi skrajnej zach. drzwi wejściowe poprzedzone otwartym gankiem w formie pulpituowego daszku wspartego na dwóch słupach. Na pozostałych dwóch osiach okna. Elewacja oszalowana w układzie pionowym na styk. Tylna/pld.-wsch./ślepa, oszalowana analogicznie. Boczna płn.-wsch. poprzedzona przybudówką-szopą, zakończona trójkątnym szczytem odeskowanym w układzie pionowym na nakładkę dwustronną prostą. Wnętrze: złożone z czterech różnej wielkości pomieszczeń, z których największe stanowi kuchnię, a najmniejsze sień. W pokojach po dwa okna, w kuchni jedno. Sień ciemna. Wyposażenie: trzon kuchenny bez kapy. Piece ogrzewcze umieszczone w ścianach działowych ogrzewają po dwa sąsiednie pomieszczenia. Instalacje: elektryczna, ogrzewcza kominowo-piecowa.

<p>14. Kubatura</p> <p>ok. 120 m³ /bez poddasza/</p>	<p>15. Powierzchnia użytkowa</p> <p>ok. 53 m²</p>	<p>16. Przeznaczenie pierwotne</p> <p>meszkalne</p>	<p>17. Urzytkowanie obecne</p> <p>mieszkalne</p>
<p>18. Prace budowlane i konserwatorskie, ich przebieg i dokumentacja</p> <p>Po 1945 r. jedynie prace zabezpieczające: naprawa dachu, pieców, obnowienie wnętrza.</p>		<p>19. stan zachowania (fundamenty, ściany zewnętrzne, ściany wewnętrzne, sklepienia, stropy konstrukcje dachowe, pokrycie dachu, wyposażenie i instalacje)</p> <p>Fundament prowizorycznie wzmocniony aprawą. Podwalina zawilgocona. Oszalowanie ścian zewnętrznych zachowane dobrze. Więźba dachowa i pokrycie także zachowane dobrze. Ubytki w tynkach ścian wewnętrznych. Zapadające się podłogi. Stolarka zachowana dobrze. System piecowo-kominowy drożny.</p> <p>20. Najpilniejsze postulaty konserwatorskie</p> <p>Budynek pozostawić "in situ". W trakcie najbliższych prac remontowych wykonać izolację poziomą, wymienić podłogi, wzmocnić fundament. Rozebrać szopę przylegającą do domu od podwórza.</p>	

21. Akta archiwalne (rodzaj akt, numer i miejsce przechowania)

24. Uwagi różne

25. Opracował

tekst mgr Zofia Cybulko XI 1987

imię, nazwisko, data, podpis

plany, rysunki Joanna Kotyńska VII 1987

imię, nazwisko, data, podpis

zdjęcia fotogr Jacek Sienko VII 1987

imię, nazwisko, data, podpis

miejsce przechowania negatywów BBiDZ Łomża

Karta po wypełnieniu podlega ochronie na podstawie przepisów prawa autorskiego

22. Bibliografia

T.Szyburska, Stawiski. Studium historyczno-urbanistyczne
do planu zagospodarowania przestrzennego miasta, Warszawa
1973 m-pis PKZ W-wa

26. A notacje o inspekcjach, informacje o zmianach (daty, imiona i nazwiska wypełniających)

23. Źródła ikonograficzne i fotograficzne (rodzaj, miejsce przechowania, sygnatura)

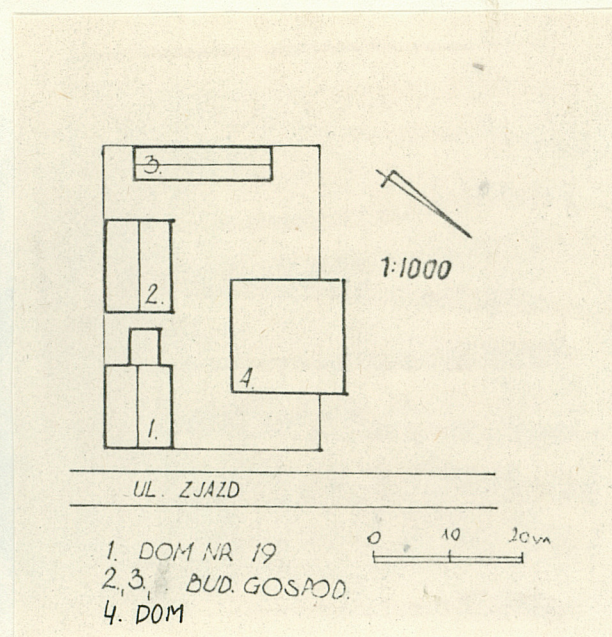
27. Załączniki

1.wkładka: fotografia, plan sytuacyjny

1. Miejscowość **S T A W I S K I**
ul. Zjazd Nr 19

2. Obiekt (nazwa jak w karcie)
DOM MIESZKALNY

3. Zawartość wkładki (nazwa obiektu lub materiału uzupełniającego)
fotografia, plan sytuacyjny



Wkładkę założył: **Z. Cybulko, XI 1987,**

(Imię, nazwisko, data)

Miejsce przechowywania negatywów: **BBiDZ w Łomży**

OZGraf. Z.P. Ostróda zam. 699 nakł. 23,680

Wzór ODZ 1978 r.