

1. Obiekt

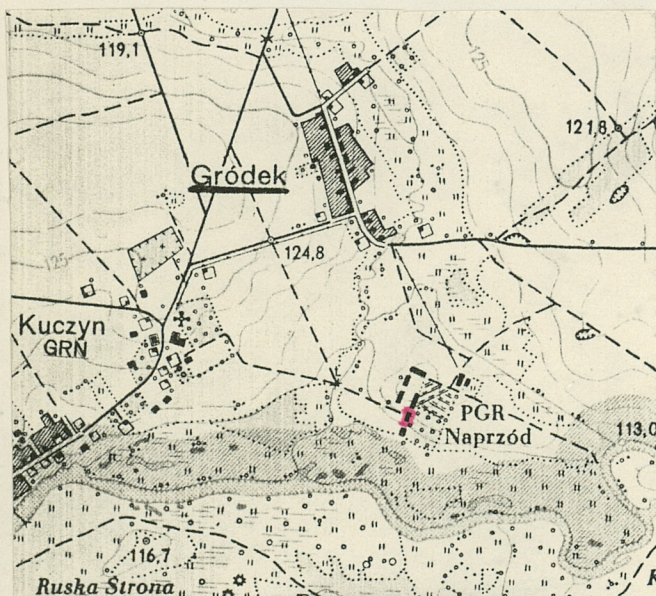
293/1 DWÓR DREWNIANY

2. Czas powstania
1880 r.

3. Miejscowość

G R Ó D E K

11. Zdjęcia, plan sytuacyjny, rzuty



4. Adres

Gródek

nr hipoteczny 18-217 Klukowo

5. Przynależność administracyjna

województwo łomżyńskie

gmina Klukowo

pow. WYSOKIE MAZ.

6. Poprzednie nazwy miejscowości

7. Przynależność administracyjna
przed 1.VI.1975 r.

województwo białostockie


powiat Wysokie Mazowieckie

8. Właściciel i jego adres

Urząd Gminy

w Klukowie

9. Użytkownik i jego adres



10. Rejestr zabytków 32

Nr KL-III-1/291/66 data 19.XI.1966r.

autor zdjęć B. GADAWSKI
data wykonania 1990
miejsce przechowywania negatywów BB:02 ŁOMŻA

12. Autorzy, historia obiektu, określenia stylu.

Zbudowany ok. 1880 r. przez Wincentego Maruszewskiego. W kilka lat później w Gródku powstał samodzielny folwark, który przetrwał w posiadaniu rodziny Maruszewskich do okresu międzywojennego. Ostatnim właścicielem Gródka z tej rodziny był Józef Maruszewski, który po pożarze w 1923 r. odbudował część wo spalony dwór /data na metalowej tabliczce upamiętniającej jego odbudowę./ Na krótko przed II wojną światową nowym właścicielem Gródka został major Wojsk Polskich Henryk Orthfejn, który jednocześnie był wójtem gminy Klukowo. Po wojnie dwór stał się własnością Skarbu Państwa.

13. Opis (sytuacja, materiał i konstrukcja, rzut, bryła, elewacje, dach wnętrze wyposażenie, instalacje)

SYTUACJA- Usytuowany w południowej części założenia dworskiego w Gródku, frontem na zachód. Wokół dworu pasieka i pole uprawne; niegdyś był tu ogród ozdobny. Do dworu prowadzi droga gruntowa, łącząca się z szosą do Kuczyna, wzdłuż której znajduje się odcinek dawnego muru ogrodzeniowego z betonowych pustaków.

MATERIAŁ, KONSTRUKCJA- Zbudowany z drewna, konstrukcji sumikowo-łatkowej, fundament z cegły i kamienia polnego. Dach dwuspadowy z wysuniętymi okapami i płatwie mi, podpartymi zastrzałami, nad dobudówką dach pulpitowy, kryty dachówką. Sufit drewniany na poprzecznych belkach stropowych.

RZUT, BRYŁA- Na planie wydłużonego prostokąta, dwutraktowy. Parterowy w elewacji zach. /frontowej/ przeszklony ganek przechodzący wyżej w wystawkę, w elewacji wsch. duży taras w przyziemiu oraz wystawka z balkonem. W elewacji pld. drewniana dobudówka z wejściem gospodarczym.

ELEWACJE- Elewacja o nieregularnym układzie otworów okiennych. Elewacja frontowa z asymetrycznie usytuowanym przeszklonym gankiem wejściowym, 7-osiowa, ściana wzdłużna wsch. 6-osiowa, elewacja pñ. - szczytowa - 2-osiowa. Ściany zewnętrzne i szczyty ozdobnie szalowane, do wysokości okien pionowo, między okuciami poziomo, pod okapami znów pionowo. Okna prostokątne 3-skrzydłowe, 3-polowe z okiennicami. Nad okuciami cięte w drewnie proste gzymsy nadokienne. Krawędzie okapu obite ozdobnie wycinanymi deskami. Narożniki opilastrowane deskami, szczyty oszalowane wielowarstwowo w jodełkę. W pñ. szczycie w górnej jego części okno dwutraktowe, 6-polowe.

WNĘTRZE- Piece kaflowe z l.20-tych XX w. z ozdobnymi gzymsami i naczółkami. W pomieszczeniach kuchennych duże piece z okapem. Podłogi drewniane, ściany tynkowane, bielone. Drzwi wewnętrzne płycinowe, jedno- i dwuskrzydłowe.

<p>14. Kubatura</p> <p>825 m³</p>	<p>15. Powierzchnia użytkowa</p> <p>275 m²</p>	<p>16. Przeznaczenie pierwotne</p> <p>dom mieszkalny</p>	<p>17. Użytkowanie obecne</p> <p>dom mieszkalny</p>
<p>18. Prace budowlane i konserwatorskie, ich przebieg i dokumentacja</p> <p>Prace budowlano-konserwatorskie - vide rubryka "historia".</p>		<p>19. Stan zachowania (fundamenty, ściany zewnętrzne, ściany wewnętrzne, sklepienia, stropy konstrukcje dachowe, pokrycie dachu, wyposażenie i instalacje)</p> <p>Stan zachowania /opis/ - Ogólny stan techniczny dworu zły. Pokrycie nieszczelne, elementy więźby zawilgocone. Weranda przy ścianie tylnej nie istnieje.</p>	
<p>20. Najpilniejsze postulaty konserwatorskie</p> <p>Konieczny możliwie najszybszy remont z wymianą pokrycia, częściowo więźby, oraz zabezpieczenie ścian przed dalszym niszczeniem.</p>			

21. Akta archiwalne (rodzaj akt, numer i miejsce przechowywania)

22. Bibliografia

Dokumentacja ewidencyjna założenia dworsko-ogrodowego
w Gródku, archiwum BBiDZ w Łomży, ul.Nowogrodzka 157.

23. Źródła ikonograficzne i fotografie (rodzaj, miejsce przechowywania, sygnatury)

24. Uwagi różne

25. Wypełnił

B.Gadawski

imię i nazwisko

data wrzesień 1990 r.

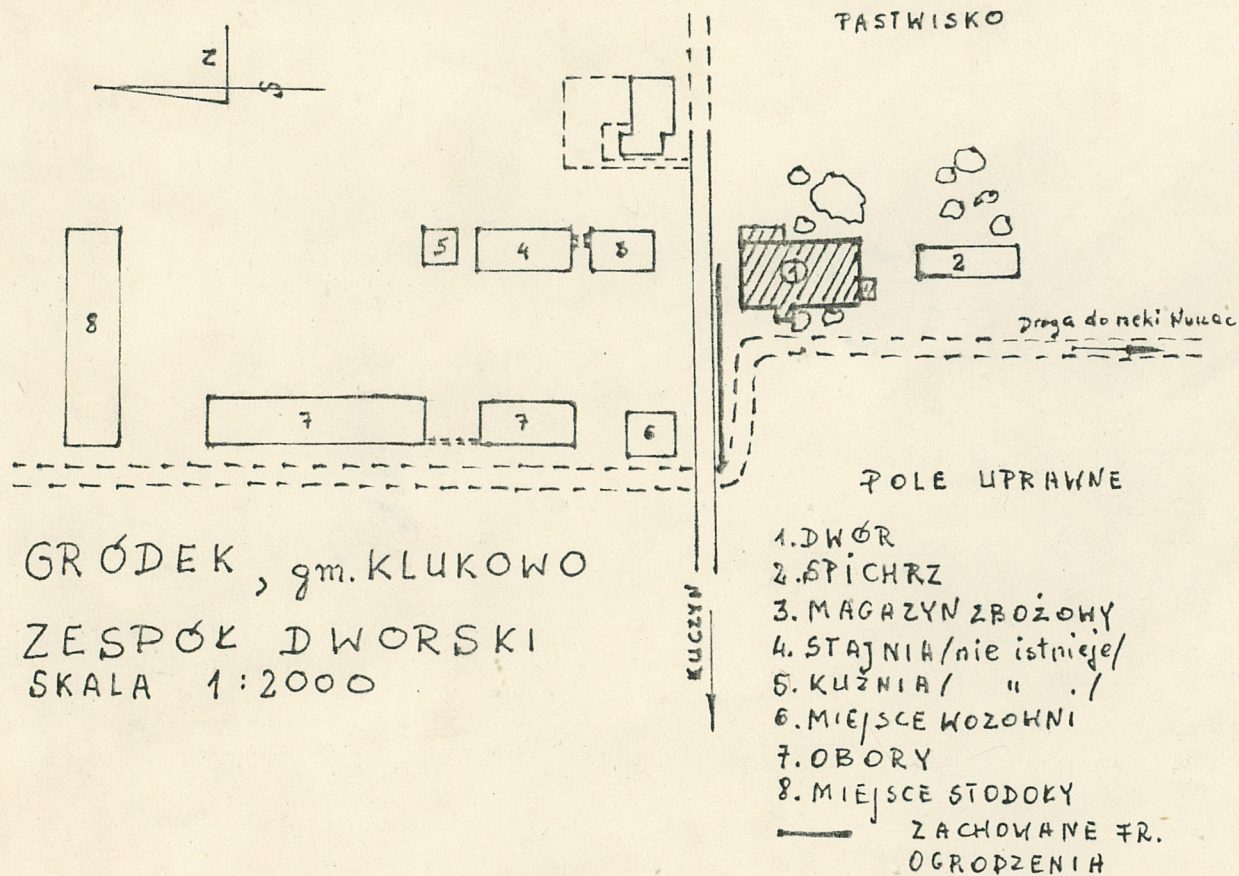
26. Sprawdził

imię i nazwisko

data

27. Załączniki

1. Miejscowość G r ó d e k	2. Obiekt (nazwa jak w karcie) Dwór drewniany	3. Zawartość wkładki (nazwa obiektu lub materiału uzupełniającego) Szkic sytuacyjny , zdjęcia
-------------------------------	--	--



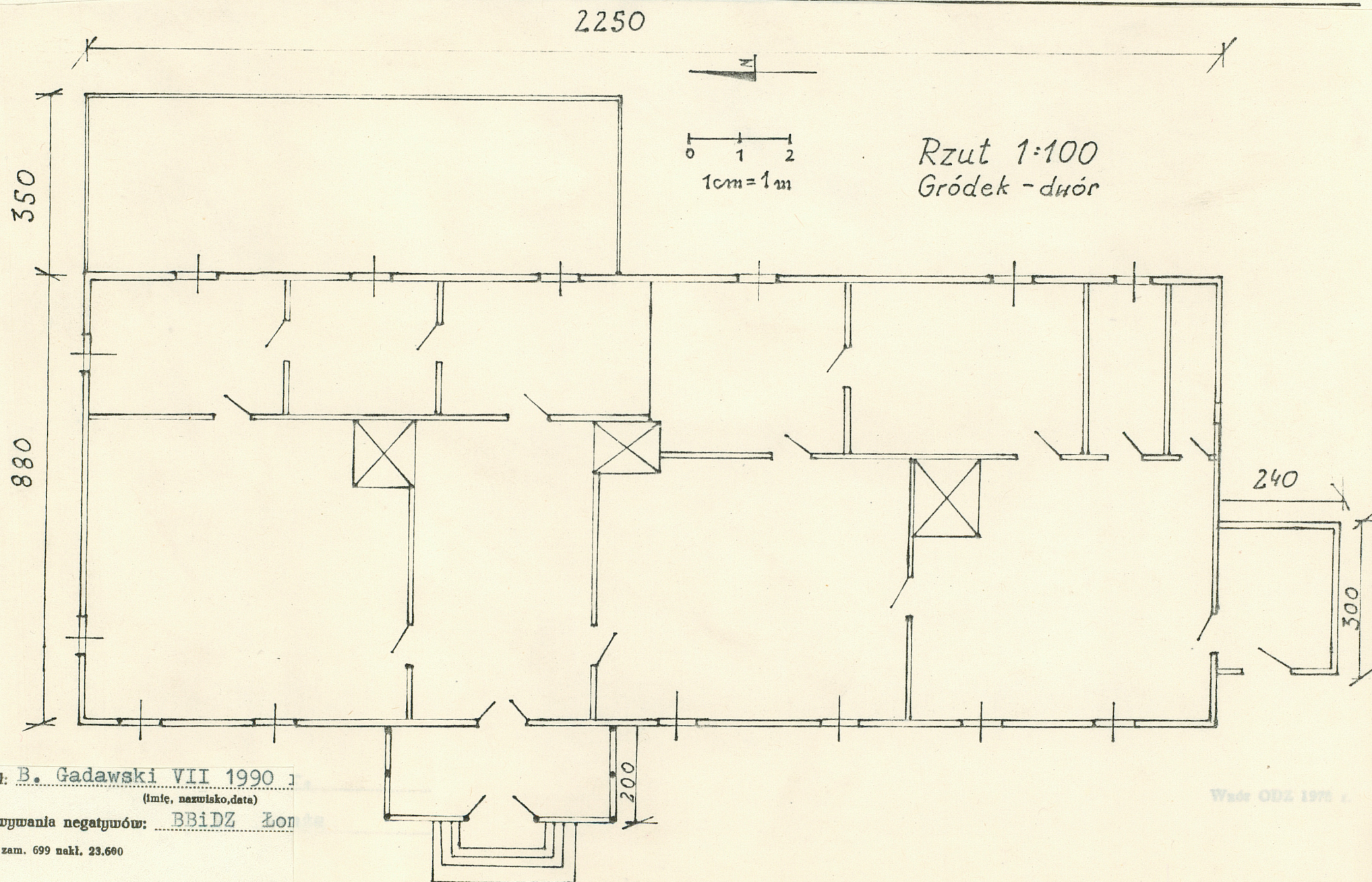
ór ODZ 1978 r.

Wkładkę założył: B. Gadawski VII 1990 r.
(imię, nazwisko, data)

Miejsce przechowywania negatywów: BBIDZ Łomża

OZGraf. Z.P. Ostróda zam. 699 nakł. 23.600

1. Miejscowość Gródek	2. Obiekt (nazwa jak w karcie) Dwór drewniany	3. Zawartość wkładki (nazwa obiektu lub materiału uzupełniającego) Rzut przyziemia .
--------------------------	--	---



Wkładkę założył: B. Gdawski VII 1990

(imię, nazwisko, data)

Miejsce przechowywania negatywów: BBiDZ Łódź

OZGraf. Z.P. Ostróda zam. 699 nakł. 23.660

Wzór ODZ 1976