

OŚRODEK DOKUMENTACJI  
ZABYTKÓW W WARSZAWIE

KARTA EWIDENCYJNA ZABYTKÓW  
ARCHITEKTURY I BUDOWNICTWA

A B C D E F G H I J K L Ł M N O P R S T U V W X Y Z

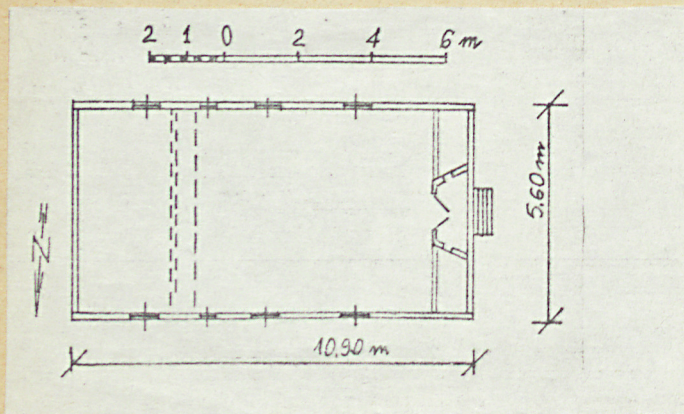
Nr 3247 PODLASKIE

1. Obiekt *CERKIEW DROGA, ob.*  
KAPLICA CMENTARNA p.w. Matki Boskiej Opiekuńczej

2. Czas powstania  
ok. 1777 r.

3. Miejscowość  
MIELNIK

11. Zdjęcia, plan sytuacyjny, rzuty



autor zdjęć W. Hulanicki  
data wykonania  
miejsce przechowywania negatywów

VII 1983, PP PKZ O/Białystok

4. Adres Mielnik  
cmentarz parafii prawosławnej  
nr hipoteczny

5. Przynależność administracyjna  
województwo białostockie  
gmina Mielnik  
pow. Siemiatycki

6. Poprzednie nazwy miejscowości

7. Przynależność administracyjna  
przed 1.VI.1975 r.  
województwo białostockie  
powiat Siemiatycki

8. Właściciel i jego adres  
Parafia Prawosławna w Mielniku.

9. Użytkownik i jego adres  
j.w.

10. Rejestr zabytków

Nr 599 data 28.06.85



12. Autorzy, historia obiektu, określenie stylu.

Cerkiew cmentarna pod wezwaniem Matki Boskiej Opiekuńczej, wzniesiona ok. 1777 roku. Pierwotnie unicka. Kilkakrotnie odnawiana, bez większych zmian architektonicznych. Brak danych o budowniczym i fundatorze obiektu.

W latach 70-tych odnowiono ściany zewnętrzne przez ich oszalowanie i pomalowanie oraz wewnątrz: wymiana podłogi, pomalowanie ścian, balustrady. W 1981 roku wymieniono pokrycie dachowe z dachówki na blachę ocynkowaną. Sygnaturkę zwieńczono krzyżem,

Ogólny charakter obiektu, rozwiązania konstrukcyjne oraz wyposażenie wewnątrz typowe.

13. Opis (sytuacja, materiał i konstrukcja, rzut, bryła, elewacje, dach, wnętrze, wyposażenie, instalacje)

Sytuacja: Mielnik położony jest w południowej części województwa białostockiego, nad rzeką Bug/ na prawym brzegu/. Cerkiew cmentarna usytuowana jest na cmentarzu grzebalnym parafii prawosławnej, który położony jest po południowej stronie ulicy Brzeskiej, w bezpośrednim sąsiedztwie cerkwi parafialnej/ na pld. od niej, za murem cmentarz przycerkiewnego/. Cerkiew cmentarna ustawiona jest w centrum cmentarza, orientowana. Materiał i konstrukcja: obiekt drewniany, podwaliną ustawiony na fundamencie z kamieni wzmocnionych betonową zaprawą, podwalina i ściany zewnętrzne oszalowane: do dolnego poziomu okien w układzie pionowym, w pozostałych partiach poziomo, węży osłonięte deskowymi pilastami, szczyt deskowany pionowo na styk, pod deskowaniem szczytowym pozioma deska spełniająca rolę daszku okapowego, ściany wzdłużne wzmocnione lisicami. Zrąb nakryty dachem trójspadowym o pokryciu z blachy ocynkowanej, w środkowej partii kalenicy sygnaturka na rzucie sześcioboku nakryta ~~hełmem~~ cebulastym, zwieńczona krzyżem prawosławnym. Więźba dachowa krokwiowo-jętkowo- płatwiowa. Rzut: obiekt na planie prostokąta z wnęką poprzedzającą drzwi wejściowe, wejście w ścianie zachodniej, wewnątrz jednoprzestrzenne, poprzedzone dwoma niewielkimi pomieszczeniami narożnymi o głębokości wnęki, usytuowanymi symetrycznie względem osi wzdłużnej budynku, dostępnymi osobnymi wejściami od strony wnęki. Bryła: budynek wolnostojący, niepodpiwniczony, wysokość dachu zbliżona do wysokości zrębu. Elewacje: w ścianie wzdłużnej południowej trzy okna prostokątne z wydzielonymi kwaterami w formie krzyża, w ścianie wzdłużnej północnej dwa takie okna oraz drzwi od strony węgła wschodniego, drzwi jednoskrzydłowe, klepkowe, klepki przybite do ślepego podkładu, ułożone w jodełkę, na klepki przybite drewniany krzyż prawosławny, ściany krótsza wschodnia ślepa, w ścianie zachodniej drzwi wejściowe deskowe, deski w układzie pionowym osadzone w deskowych futrynach, po obu bokach drzwi wejściowych do cerkwi drzwi wejściowe do pomieszczeń bocznych, także deskowe zawieszone na zawiasach przymocowanych do szalunku. Elewacje wzdłużne oraz elewacja boczna wschodnia zwieńczona prostym gzymsem skrzynkowym, nad podwaliną oraz nad szalunkiem w układzie pionowym poziome listwy, ściany zewnętrzne oraz stolarka okienna i drzwiowa malowane. Wnętrze i wyposażenie: podłogi deskowe, ściany i sufit wykładane płytą pilśniową, malowane, płyty pilśniowe umocowane na suficie listwowaną kratownicą. Część kapłańska wydzielona drewnianą balustradą, za nią w głębi ikonostas z carskimi wrotami ażurowymi z sześcioma malowanymi medalionami, po obu stronach carskich wrót po dwie ikony przedstawiające Matkę Bożą z Dzieciątkiem, Chrystusa oraz dwóch Archaniołów, nad wrotami ikona główna przedstawiająca Ostatnią Wieczerze. W głębi za ikonostatsem ołtarz, na ścianach przed ikonostatsem i wrotami ikony przedstawiające postacie świętych oraz sceny z życia religijnego. Instalacje: brak.



14. Kubatura	15. Powierzchnia użytkowa	16. Przeznaczenie pierwotne	17. Użytkowanie obecne
244m <sup>3</sup>	61m <sup>2</sup>	sakralne	sakralne
18. Prace budowlane i konserwatorskie, ich przebieg i dokumentacja  W latach 70-tych odnowiono ściany zewnętrzne przez oszalowanie i pomalowanie oraz wnętrza: wymiana podłogi, pomalowanie ścian, balustrady. W 1981 r. wymieniono pokrycie dachowe z dachówki na blachę ocynkowaną.		19. Stan zachowania (fundamenty, ściany zewnętrzne ściany, wewnętrzne, sklepienia, stropy, konstrukcje dachowe, pokrycia dachu, wyposażenie i instalacje) Obiekt w dobrym stanie.	
20. Najpilniejsze postulaty konserwatorskie  Obiekt wpisany do rejestru zabytków, objęty ochroną konserwatorską.			



21. Akta archiwalne (rodzaj akt, numer i miejsce przechowywania)

22. Bibliografia

B.Tomecka, Mielnik, woj. białostockie.Studium historyczno-urbanistyczne do planu zagospodarowania przestrzennego opracowane na zlecenie Wojewódzkiego Biura Planowania Przestrzennego w Białymstoku, Białystok 1978.  
Spis zabytków architektury i budownictwa, Warszawa 1964, woj. białostockie, pow. siemiatycki,s.49.

23. Źródła ikonograficzne i fotograficzne (rodzaj, miejsce przechowania, sygnatury)

24. Uwagi różne

25. Wypełnił mgr Z.Cybulko  
mgr J.Kotyńska, mgr B.Tomecka  
Imię i nazwisko  
data IX 1982r.

26. Sprawdził  
Imię i nazwisko  
data

27. Załączniki

wkładka z fot. uzupełniającymi, orientacja



1. Miejscowość

MIELNIK

2. Obiekt (nazwa jak w karcie)

kaplica cmentarna p.w.  
Matki Boskiej Opiekunczej

3. Zawartość wkladki (nazwa obiektu lub materiału uzupełniającego)

fot. uzupełniające, orientacja

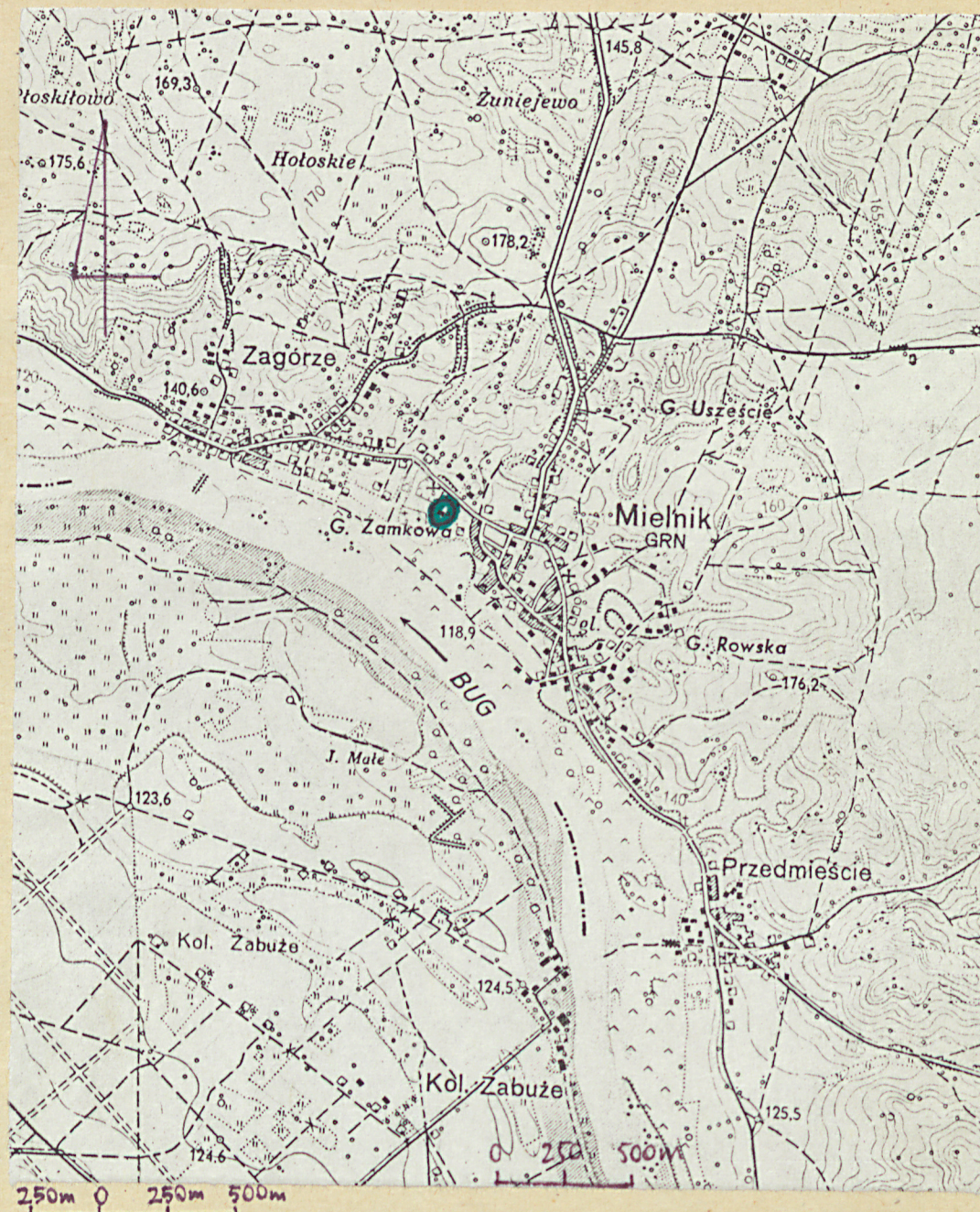


Wkładkę założył: mgr Z. Cybulko IX 1983r.

(imię, nazwisko, data)

PP PKZ O/Białystok

Miejsce przechowywania negatywów:



Wzór ODZ 1978 t.



1. Miejscowość

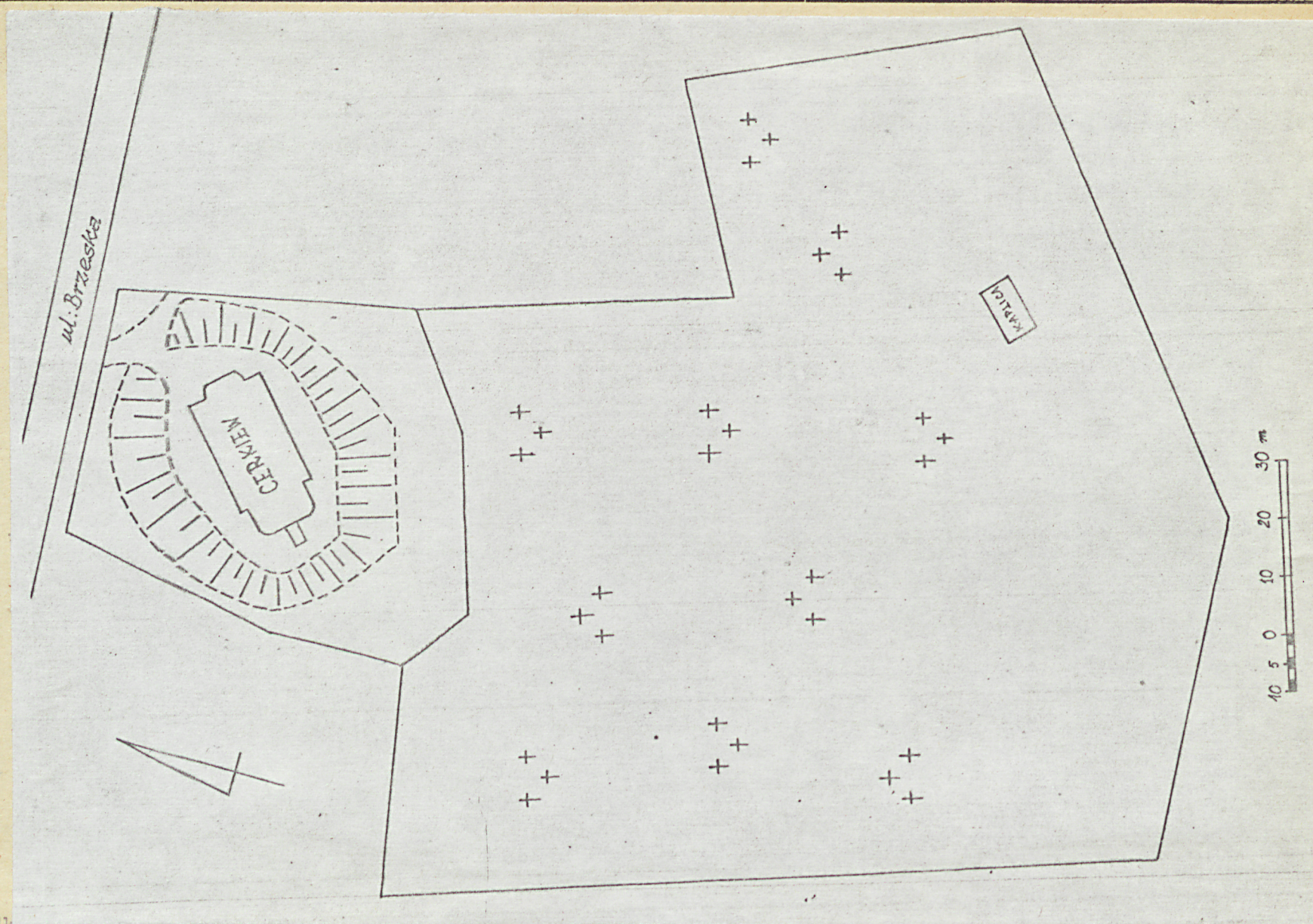
Mielnik

2. Obiekt (nazwa jak w karcie)

kaplica omentarna

3. Zawartość wkładki (nazwa obiektu lub materiału uzupełniającego)

plan sytuacyjny

Wkładkę założył: mgr. Z. Cybulski  
(imię, nazwisko, data)

Miejsce przechowywania negatywów: .....

Wzór ODŻ 1978 r.



1. Miejscowość <b>Mielnik</b>	2. Obiekt (nazwa jak w karcie) <b>Kaplica praw. cmentarna p.w. MB Opiekuńczej</b>	3. Zawartość wkladki (nazwa obiektu lub materiału uzupełniającego) <b>Aktualizacja stanu zachowania obiektu, październik 2003</b>
----------------------------------	--	--

4. Adres:  
Mielnik  
5. Przynależność administracyjna:  
województwo: podlaskie  
powiat: siemiatycki  
gmina: Mielnik  
8. Właściciel i jego adres:  
Parafia praw. w Mielniku  
9. Użytkownik i jego adres:  
j.w.  
19. Stan zachowania:  
Obiekt po remoncie w b. dobrym stanie.



Wkładkę założył: mgr Aneta Kulak, mgr Iwona Górską, mgr Grzegorz Ryżewski (ROBiDZ Białystok), 2003-10-08  
(imię, nazwisko, data)

Miejsce przechowywania negatywów: ROBiDZ Białystok

Wzór ODZ 1



1.Miejscowość <b>MIELNIK</b>	2.Obiekt (nazwa jak w karcie) <b>Kaplica prawosławna cmentarna p.w. MB Opiekuńczej</b>	3.Zawartość wkładki (nazwa obiektu lub materiału uzupełniającego) <b>Aktualizacja stanu zachowania obiektu, marzec 2001.</b>
---------------------------------	---	---

5.Przynależność administracyjna:

województwo: podlaskie

powiat: siemiatycki

gmina: Mielnik

19.Stan zachowania:

Obiekt rozbudowany o część zachodnią w latach 1985 – 7. Nad częścią zachodnią dobudowana czworoboczna wieżyczka – dzwonnica z ośmiopołaciowym daszkiem, w partii fundamentu od strony zachodniej, w jego południowym narożu mały kwadratowy otwór drzwiowy. Główny otwór drzwiowy ( drzwi dwuskrzydłowe ) znajduje się obecnie przy narożniku zachodnim elewacji północnej, do którego prowadzą dobudowane betonowe schody. W elewacji południowej znajdują się 4 otwory okienne. Fundament obmurowany ze śladami pęknięć i drobnych ubytków. Szalunek z desek zachowany w dobrym stanie. Dach kryty blachą i daszki nad fundamentem oraz rynny ze śladami rdzy ( ok.20% ). Obiekt nie posiada żadnej instalacji .



Wkładkę założył: Krzysztof Harbaszewski (ROSiOŚK Białystok), 16 03 2001.  
(imię, nazwisko, data)

Wzór ODZ 1985

Miejsce przechowywania negatywów: ROSiOŚK Białystok



