

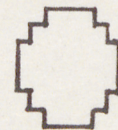
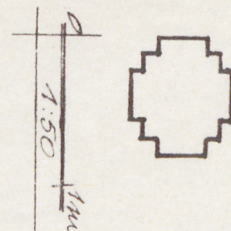


1. Obiekt 688/2
BRAMA GŁÓWNA, BRAMA BOCZNA, OGRODZENIE

2. Czas powstania
ok. 1905 r.

3. Miejscowość
W Y S Z K I



4. Adres Wyszki

nr hipoteczny

5. Przynależność administracyjna
województwo Białystok

gmina Wyszki pow. BIELSK PODL.

6. Poprzednie nazwy miejscowości

7. Przynależność administracyjna
1 VI 1975

województwo Białystok
powiat Bielsk Podlaski

8. Właściciel i jego adres
Paraf. rzym.-kat.
17-132 Wyszki

9. Użytkownik i jego adres

J.W.

10. Rejestr zabytków
Nr 540 data 16.08.1983

- Wybudowane prawie równocześnie z kościołem, ok. 1905 r. Brama boczna otynkowana w 1987 r. uproszczona.

- Neogotyck

- Sytuacja: położone w środku wsi o zwartej zabudowie, przy kościele parafialnym p.w. Św. Anny. Mur wykreśla prostokątny dziedziniec o ściętych narożach. W murze na osi fasady brama główna. W ściętym pld.-wsch. narożniku brama boczna, w boku pln. bramka w kierunku plebani.
- Materiał i konstrukcja: mur z kamieni polnych tzw. "otoczaków", spojonych zaprawą wapienną. Daszek z dachówki ceramicznej. Bramy z cegły czerwonej na zaprawie wapiennej. Brama boczna i bramka tynkowane. Wrota z metalowych prętów i płaskowników.
Brama główna: w formie czterech analogicznych filarów włączonych w linię muru ogradzającego przykościelny cmentarz. Przejazd środkowy dwukrotnie szerszy od bocznych. Filar kwadratowy w przekroju, zwieńczony dwuspadowym wysokim daszkiem. W dolnej połowie ujęty z czterech stron przyporami na pseudocokołach. Przypory od strony przejść nakryte dwuspadowymi daszkami, od stron zewnętrznych nieco niższe i zakończone daszkiem jednospadowym. Nad nimi ostrołuczne płyciny, wytynkowane. Środkowe skrzydła bramy wyższe od bocznych, wszystkie jednakowo opracowane - prostokątna rama podzielona pionowo na sześć pól, połączona u góry poziomymi prętami. Między prętami a ramą esowniki, między którymi krótkie pręciki. Analogiczne esowniki pod listwą górną, tworzą one jakby układ powtarzalnych serc.
Brama boczna: trójprzęsłowa, filarowa. Przęsła równej szerokości oparte o cztery filary kwadratowe w przekroju. Arkady boczne oparte o łuk spłaszczony, o szerokości równej szerokości jednej cegły. Filary środkowe wyższe od bocznych. Między nimi nadarkadą wyniesiony do góry szczyt trójkątny, o przełamanych bokach. W szczycie półkuliście zamknięte niższe filary trójuskokowo zakończone. Na filarach środkowych ceglany, ząbkowany fryzyk. Metalowe skrzydło tylko w przęśle środkowym, kształtem zbliżone do skrzydeł bramy głównej.
Bramka boczna: stanowi powtórzenie przęsła bocznego bramy bocznej.

Kubatura	15. Powierzchnia użytkowa	16. Przeznaczenie pierwotne sakralne	17. Urzycowanie obecne sakralne
Prace budowlane i konserwatorskie, ich przebieg i dokumentacja		19. stan zachowania (fundamenty, ściany zewnętrzne, ściany wewnętrzne, sklepienia, stropy konstrukcje dachowe, pokrycie dachu, wyposażenie i instalacje) Brama boczna i bramka w dobrym stanie. Brama główna lekko zawilgocona. Mur po konserwacji.	
		20. Najpilniejsze postulaty konserwatorskie Odświeżenia wymaga jedynie brama główna.	

21. Akta archiwalne (rodzaj akt, numer i miejsce przechowania)

22. Bibliografia

23. Źródła ikonograficzne i fotografia (rodzaj, miejsca przechowania, sygnatury)

24. Uwagi różne

25. Opracował

tekst mgr Jan Maraśkiewicz III. 1989 r.

imię, nazwisko, data, podpis

plany, rysunki mgr Jan Maraśkiewicz III. 1989 r.

imię, nazwisko, data, podpis

zdjęcia fotogr. mgr Jan Maraśkiewicz III. 1989 r.

imię, nazwisko, data, podpis

miejsce przechowania negatywów BBiDZ Białystok

Karta po wypełnieniu podlega ochronie na podstawie przepisów prawa autorskiego

26. Adnotacje o inspekcjach, informacje o zmianach (daty, imiona i nazwiska wypełniających)

27. Załączniki

wkładka

1. Miejscowość

Wyszki

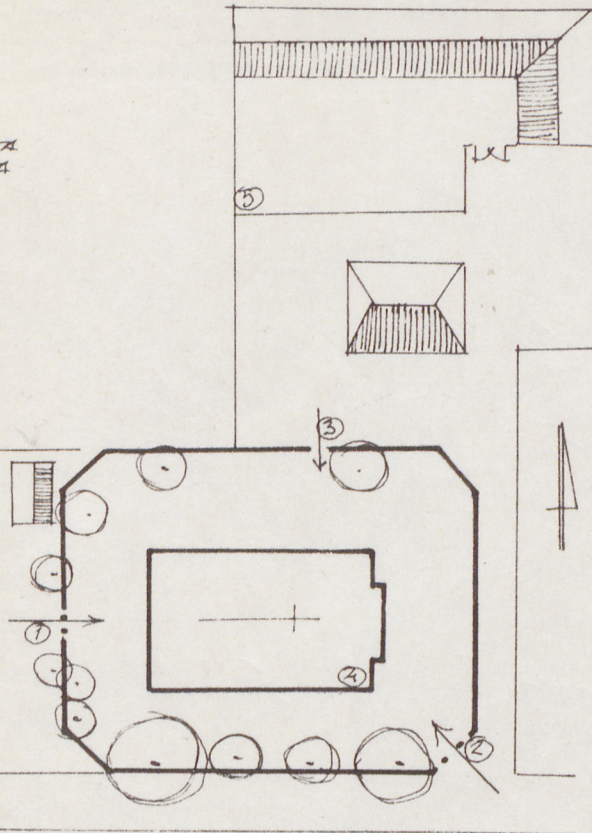
2. Obiekt (nazwa jak w karcie)

Brama główna, boczna,
ogrodzenie przy kościeł. Św. Anny

3. Zawartość wkładki (nazwa obiektu lub r

zdjęcia, plany

1. BRAMA GŁÓWNA
2. BRAMA BOCZNA
3. BRAMKA
4. KOŚCIÓŁ
5. BUDYNKI GOSP.



Wkładkę założył: mgr Jan Maraśkiewicz III. 1989 r.
(imię, nazwisko, data)

Miejsce przechowywania negatywów: BBiDZ Białystok

OZGraf. Z.P. Ostróda zam. 699 nakł. 23.600