

1. Obiekt

576/2

BUDYNEK BRAMNY KOŚCIOŁA PARAFIALNEGO

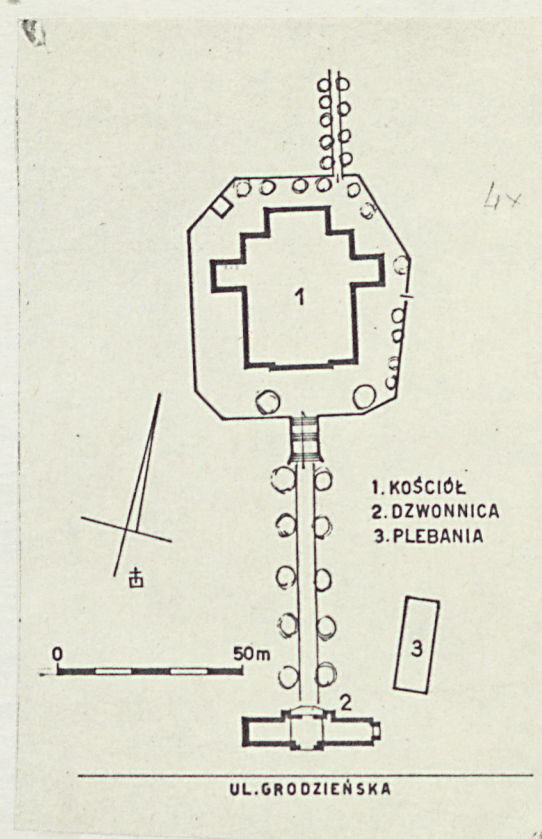
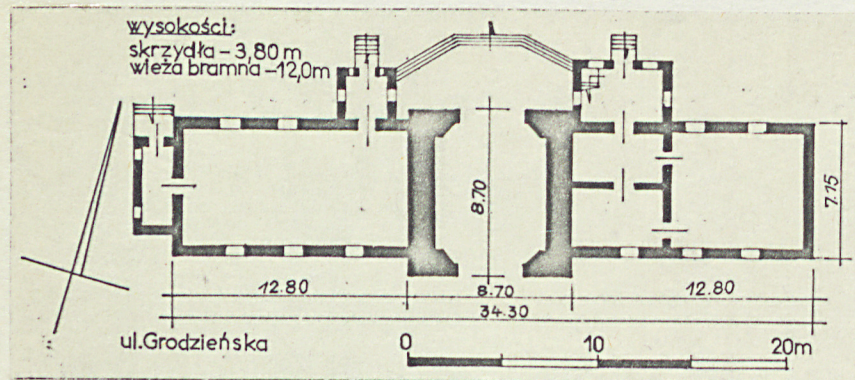
2. Czas powstania

po 1900 r.

3. Miejscowość

S O K Ó Ł K A

11 Zdjęcia, plan sytuacyjny, rzuty



4. Adres Sokółka, ul. Grodzieńska 45

nr hipoteczny

5. Przynależność administracyjna

województwo białostockie

gmina / pow. Sokółka

6. Poprzednie nazwy miejscowości

7. Przynależność administracyjna
przed 1 VI 1975

województwo białostockie

powiat Sokółka

8. Właściciel i jego adres

Parafia rzym. katol. w Sokółce
ul. Grodzieńska 57

9. Użytkownik i jego adres

J. W.

10. Rejestr zabytków

Nr

A-4

data

30.12.1999

Budynek bramny usytuowany kalenicowo w zabudowie ul. Grodzieńskiej, stanowi zamknięcie od południa kościoła parafialnego.

Murowany z cegły, tynkowany, dachy obite blachą cynkową; przejazd brukowany, wewnątrz podłogi białe; stropy drewniane z podsufitką, schody drewniane.

Założony na planie wydłużonego prostokąta z kwadratową bramą przejazdową na osi, od strony północnej i południowej dodane prostokątne przedsionki.

Bryła rozczłonkowana, której akcent stanowi dwukondygnacyjna wieża bramna na osi, kryta dachem namiotowym, po obu jej stronach skrzydła mieszkalne, jednokondygnacyjne kryte dachami dwuspadowymi.

Ściany zewnętrzne gładkie na cokole zakończonym gzymsem, podziały pionowe zaznaczone tynowanymi lizenami. W podziałach symetrycznie rozmieszczone prostokątne okna w opaskach w tynku.

Przejazd bramny zamknięty łukiem koszowym ujęty płaskimi pilastrami dźwigającymi uproszczone belkowanie tokańskie. Ściany kondygnacji górnej z tynkowanymi pasami na narożach, przeprute wysokimi oknami zamkniętymi łukami półpełnymi.

14. Kubatura	15. Powierzchnia użytkowa	16. Przeznaczenie pierwotne	17. Użytkowanie obecne
910 m ³	40 m ²	brama	brama
18. Prace budowlane i konserwatorskie, ich przebieg i dokumentacja		19. Stan zachowania (fundamenty, ściany zewnętrzne, ściany wewnętrzne, sklepienia, stropy, konstrukcje dachowe, pokrycie dachu, wyposażenie i instalacje)	
		Stan zachowania dobry.	
20. Najpilniejsze postulaty konserwatorskie			

21. Akta archiwalne (rodzaj akt, numer i miejsce przechowywania)

22. Bibliografia

23. Źródła ikonograficzne i fotografie (rodzaj, miejsce przechowywania, sygnatury)

24. Uwagi różne

25. Wypełnił

Ewa Łuszczyńska
X. 1977 r.

26. Sprawdził

27. Załączniki

1. Miejscowość

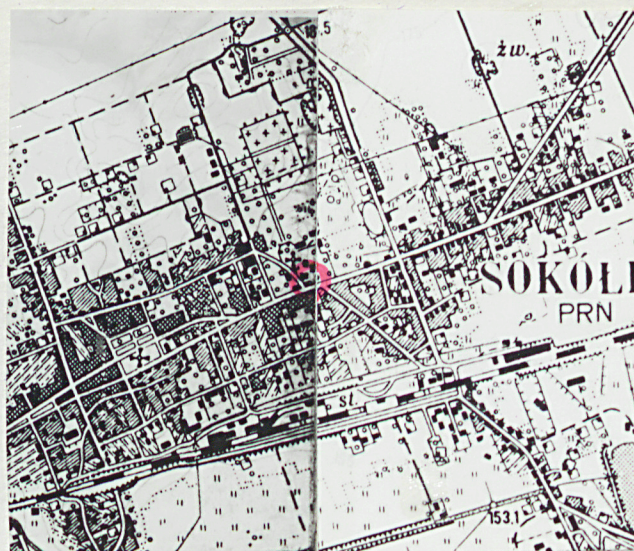
S O K O Ł K A

2. Obiekt (nazwa jak w karcie)

Budynek bramny kościoła
parafialnego

3. Zawartość wkładki (nazwa obiektu lub materiału uzupełniającego)

zdjęcie, plan sytuacyjny

Wkładkę założył: Ewa Łuszczyńska, X.1977 r.

(imię, nazwisko, data)

Miejsce przechowywania negatywów:

Jedn. Wyd. Akcyd. Olsztyn zam. 1299/8/78
OZGraf. ZP. Ostróda zam. 1940 n. 20...

Wzór ODZ 1978 r.