

A B C D E F G H I J K L M N O P R S T U V W X Y Z

Nr 1463 PODLASKIE

1 Obiekt

10/3

Budynek inwentarski /obora/ nr50

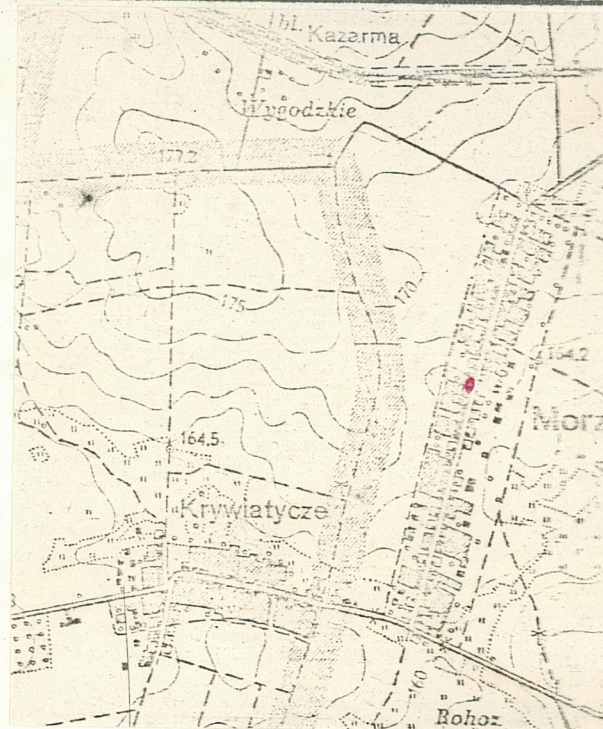
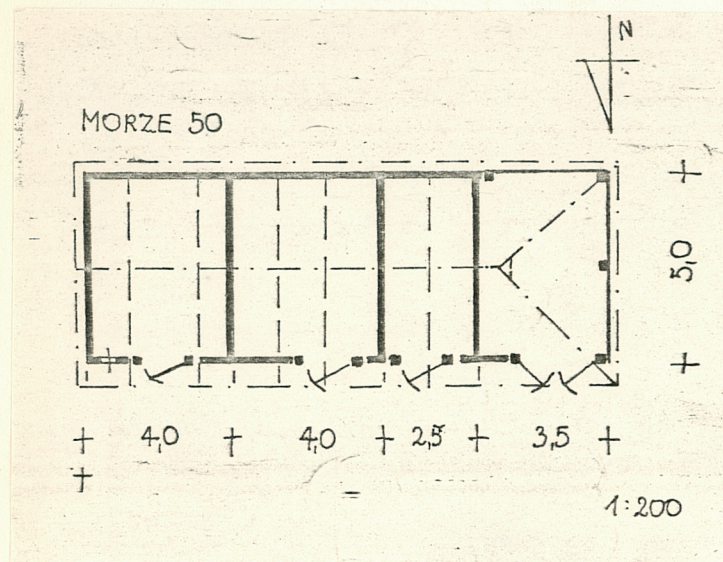
2. Czas powstania

1923 r.

3 Miejscowość

M O R Z E

11 Zdjęcia rzut, przekrój, sytuacja, orientacja



4 Adres

Morze nr 50

nr hipoteczny

5 Przynależność administracyjna

województwo białostockie

gmina Czyże

pow. HAJNÓWKA

6 Poprzednie nazwy miejscowości

7 Przynależność administracyjna
przed 1 VI 1975

województwo białostockie

powiat Hajnówka

8 Właściciel i jego adres

9 Użytkownik i jego adres

J.W.

10 Rejestr zabytków

Nr data



12. Autorzy, historia obiektu, określenia stylu.

Obora została zbudowana w 1923 r. Budowniczy obiektu nie ustalony. Od czasu budowy nie dokonywano w budynku istotnych zmian. Boisko dobudowane po II wojnie światowej.

Budynek drewniany, konstrukcji zrębowej z dobudowanym szkieletowym boiskiem. Dach konstrukcji krokwiowo-płatwiowej, trójspadowy, posyty słomą na gładko, z okapami wspartymi na rysiach.

Obiekt szerokofrontowy, zbudowany na rzucie prostokąta, asymetryczny, trójpomieszczeniowy.

Obora o typowych rozwiązaniach technicznych dla budynków inwentarskich budowanych w II poł. XIX i I połowie XX wieku na tym terenie.

13. Opis (sytuacja, materiał i konstrukcja, rzuty, oryginały, elewacje, wnętrza, wyposażenie, instalacje)

Obora została zlokalizowana w środkowej części wsi w zagrodzie usytuowanej w pobliżu drogi głównej biegnącej przez wieś z południa na północ. Zajmuje środkową część południowego fragmentu działki siedliskowej sąsiadując w odległości kilkunastu metrów z ustawionymi w jednej linii budynkiem mieszkalnym i stodołą. Do drogi wiejskiej obiekt usytuowany jest szczytowo, a frontem zwrócony jest w kierunku północnym.

Budynek szerokofrontowy, zbudowany na planie prostokąta, asymetryczny, trójpomieszczeniowy. Od wschodu w obiekcie znajdują się pomieszczenia przeznaczone na chlew, oborę i stajnię. Od zachodu dobudowano boisko.

Budynek podwaliną posadowiony na kamiennych peckach. Belka podwalinowa ciągła nie wyodrębniona w zrębie.

Obora drewniana, konstrukcji zrębowej. Zrąb ułożony z bali obrobionych maszynowo o przekroju zbliżonym do prostokąta, nie malowany, nie polepiany. W zwęgłowaniach belki zrębu związane na jaskółczy ogon.

Dach konstrukcji krokwiowo-płatwiowej trójspadowy, kryty słomą posytą na gładko. Szczyt wschodni budynku szalowany deskami kładzionymi pionowo na styk, zabezpieczony wiatrownicami z desek. Kalenica zabezpieczona jarzmem z żerdzi. Okap dachu wsparty na rysiach, podbity od spodu deskami.

Drzwi do pomieszczeń obory - deskowo-spagowe, zamocowane w balach ściennych dołem wpuszczonych w podwalinę, górą wpasowanych w belkę zrębu, jednoskrzydłowe, zawieszone na zawiasach pasowych kowalskiej roboty. Na boisko prowadzą wrota dwuskrzydłowe, deskowo-spagowe, zamocowane na zawiasach pasowych.

Wnętrza pomieszczeń - podłoga: klepiska, ściany: nie polepiane, nie malowane, powała: z dyli wspartych na belkach stropowych.

Dobudowane od zachodu boisko o ścianach konstrukcji szkieletowej szalowanych deskami kładzionymi poziomo na styk.

Budynek nie posiada instalacji elektrycznej.

<p>14. Kubatura</p> <p>157,5 m³ + boisko</p>	<p>15. Powierzchnia użytkowa</p> <p>52,5 m² + boisko</p>	<p>16. Przeznaczenie pierwotne</p> <p>gospodarcze</p>	<p>17. Użytkowanie obecne</p> <p>gospodarcze</p>
<p>18. Prace budowlane i konserwatorskie, ich przebieg i dokumentacja</p>		<p>19. stan zachowania (fundamenty, ściany zewnętrzne, ściany wewnętrzne, sklepienia, stropy, konstrukcje dachowe, pokrycie dachu, wyposażenie i instalacje)</p> <p>Budynek zachowany w średnim stanie technicznym. W 20% zużyta substancja materiałowo-techniczna zrębu. Uzupełnienia wymaga zużyte miejscami pokrycie dachu.</p> <p>20. Najpilniejsze postulaty konserwatorskie</p> <p>Budynek o walorach etnograficznych. Nie zaleca się opieki konserwatorskiej.</p>	

21. Akta archiwalne (rodzaj akt, numer i miejsce przechowywania)

24. Uwagi ręczne

25. Opracował Tadeusz Śledzikowski, 1986 r.

tekst

Imię, nazwisko, data, podpis

plany, rysunki Wiesława Malik, 1986 r.

Imię, nazwisko, data, podpis

zdjęcia fotogr. Wiesława Malik, 1986 r.

Imię, nazwisko, data, podpis

miejsce przechowywania negatywów

BDZ w Białymstoku

Karta po wypełnieniu podlega ochronie na podstawie przepisów prawa autorskiego

22. Bibliografia

26. Adnotacje o Inspekcjach, Informacje o zmianach (daty, imiona i nazwiska wypełniających)

23. Źródła ikonograficzne i fotograficzne (rodzaj, miejsce przechowywania, sygnatury)

27. Załączniki

1. Miejscowość

M O R Z E

2. Obiekt (nazwa jak w karcie)

Obora nr 50

3. Zawartość wkładki (nazwa obiektu lub materiału uzupełniającego)

Fotografia dodatkowa



Wkładkę założył: Tadeusz Śledzikowski, 1986 r.

(imię, nazwisko, data)

BDZ w Białymstoku

Miejsce przechowywania negatywów:

Wzór ODZ 1978 r.

1. Miejscowość

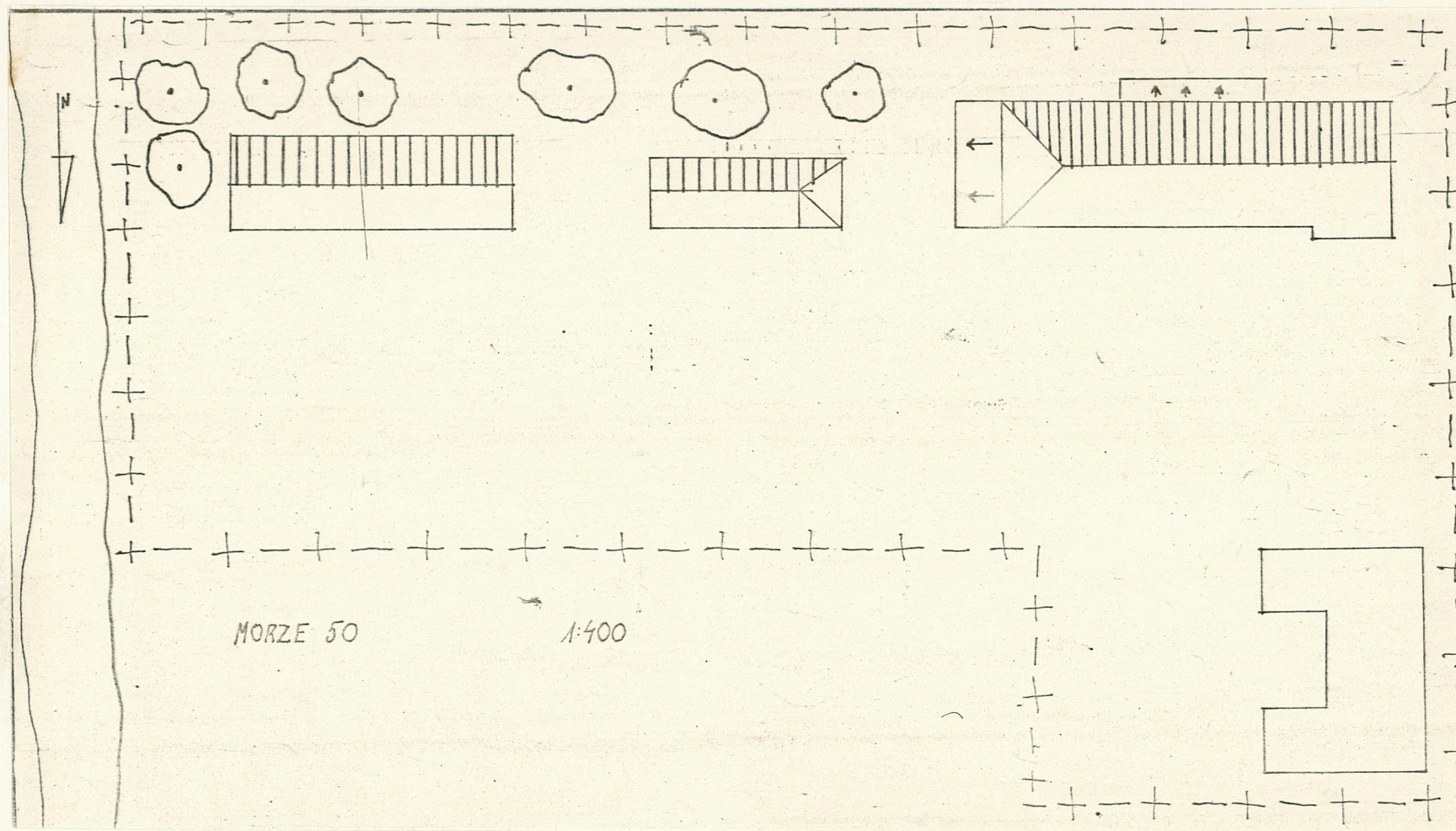
M O R Z E

2. Obiekt (nazwa jak w karcie)

Obora nr 50

3. Zawartość wkładki (nazwa obiektu lub materiału uzupełniającego)

Plan zagrody



Wkładkę założył: Tadeusz Śledzikowski, 1986 r.

(imię, nazwisko, data)

Miejsce przechowywania negatywów: BDZ w Białymstoku