

A B C D E F G H I J K L L M N O P R S T U V W X Y Z

Nr 4292

1. Obiekt

OGRODZENIE ZESPOLU CMENTARZY

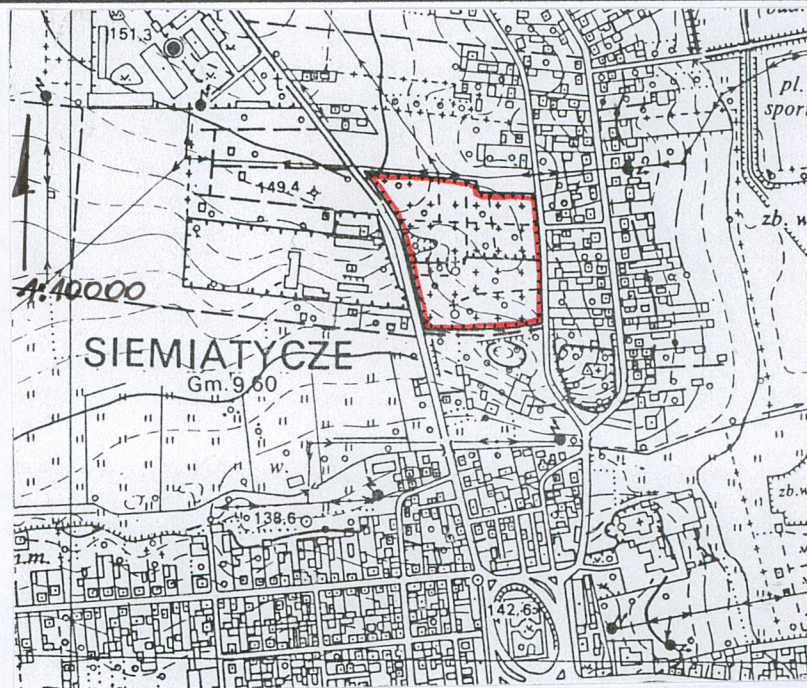
2. Czas powstania

1806 r.

3. Miejscowość

SIEMIATYCZE

11. Zdjęcia, rzut, przekrój, sytuacja, orientacja



4. Adres

17-300 Siemiatycze  
ul. Ciechanowiecka, ul. Rogińskiego  
nr hipoteczny.....

5. Przynależność administracyjna

Województwo podlaskie  
Powiat Siemiatycze  
Gmina Siemiatycze

6. Poprzednie nazwy miejscowości

7. Przynależność administracyjna do 01.01.1999r.

Województwo białostockie  
Gmina Siemiatycze

8. Właściciel i jego adres

Parafia Rzymskokatolicka p.w. Wniebowzięcia  
NMP, 17-300 Siemiatycze ul. 3 Maja 2; Parafia  
Prawosławna p.w. św. Piotra i Pawła, 17-300  
Siemiatycze, ul. Sikorskiego 3; Urząd Miasta w  
Siemiatyczach; Urząd Miasta Siemiatycze, ul  
Pałacowa 2, 17-300 Siemiatycze.


9. Użytkownik i jego adres

j.w.

10. Rejestr zabytków

nr data 443 z 09.06. 1979

665 z 29.03.1988



3.



Zespół wielowyznaniowego (katolicki, unicki, ewangelicki) cmentarza w Siemiatyczach założony został w latach 1805-1806. 2 kwietnia 1805 roku poświęcono ziemię na przyszły cmentarz, wspólny dla trzech wyznań. Położono wówczas kamień węgielny pod kaplicę i mur wokół cmentarza. W 1806 roku mur był już gotowy, cmentarz podzielony został na trzy części, z których pierwsza od południa do kaplicy (która się właśnie budowała) przeznaczona była dla parafii rzymskokatolickiej, druga część po środku- dla parafii greckokatolickiej, trzecia zaś od strony północnej dla niekatolików. 27 kwietnia 1806 roku odbyło się ponowne poświęcenie cmentarza, tym razem każda parafia święciła swoją część osobno. Od tego roku zaczęto grzebać tu zmarłych. W 1818 roku ogłoszono zbiórkę na reperację i uporządkowanie cmentarza. Z akt wynika, że wówczas jeszcze nie ukończono budowy kaplicy św. Anny na cmentarzu rzymskokatolickim. Ukończono ją zapewne ok. 1826 roku. W latach 70-tych XIX wieku parafia rzymskokatolicka wystąpiła do władz carskich o zgodę na rozszerzenie cmentarza, lecz bez rezultatu. Cmentarz powiększono po odzyskaniu niepodległości w 1924 roku. Ostatni poważny remont ogrodzenia cmentarza miał miejsce w 1947 roku.

**Sytuacja:** zespół cmentarzy usytuowany jest na północnym skraju miasta, po wschodniej stronie drogi wylotowej do Ciechanowca i Białegostoku. Od zachodu graniczy z ulicą Ciechanowiecką, od południa z ulicą Rogińskiego, od wschodu z ulicą Powstania Styczniowego.

**Materiał, konstrukcja, technika:** mur z kamienia polnego w zaprawie wapienno-cementowej, miejscami pokryty zaprawą cementową, słupy i bramy z cegły, tynkowane, malowane, skrzydła metalowe, ażurowe. Mur częściowo ciągły, częściowo podzielony na przęsła słupami. Wierzch nakryty betonowym parapetem skierowanym do wnętrza cmentarza. Mur wewnętrzny z kamienia polnego, ciągły. Bramy nakryte dachówką ceramiczną, słupy czapami pokrytymi blachą.

**Rzut:** cmentarz założony na planie nieregularnego wieloboku, z trzech stron ujęty ulicami: drogą do Białegostoku-ul. Ciechanowiecka (zach.) z dwuskrzydłową bramą w murze, ul. Rogińskiego (płd.) z dwiema bramami i ul. Powstania Styczniowego, w której także umieszczone są dwie bramy.

**Opis:** mur południowy wzniesiony z kamienia polnego, nieregularny, w zaprawie wapienno-cementowej, nakryty betonowym parapetem skierowanym do wnętrza cmentarza, w części zachodniej ciągły, wschodniej- podzielony na przęsła ceglany, tynkowanymi, czworobocznymi słupami wysuniętymi z lica muru. W części zachodniej muru umieszczona brama wiodąca do drewnianej kaplicy św. Anny usytuowanej frontem do ul. Rogińskiego. Brama murowana z cegły, tynkowana, malowana, w formie prostokątnej ściany zwieńczonej profilowanym gzymsem koronującym, przeprutej otworem wejściowym zamkniętym łukiem pełnym, wspartym na profilowanych gzymsach obiegających części boczne. Górą zamknięta trójkątnym frontonem obramionym profilowanym gzymsem, nakryta dachówką. W zwieńczeniu żelazny krzyż w promieniach. Wierzeje dwuskrzydłowe, ażurowe, z metalowych prętów, zwieńczone łukiem kotarowym. Brama w części wsch. muru – złożona z dwóch czworobocznych słupów, murowanych z cegły, tynkowanych, nakrytych czapami w formie daszku dwuspadowego. Wierzeje dwuskrzydłowe, z metalowych prętów, ażurowe. Ogrodzenie wschodnie z kamienia polnego, podzielone na przęsła przy pomocy ceglanych słupów wtopionych w mur, na cokole. W części płd. muru brama wiodąca na cmentarz prawosławny, murowana z cegły, tynkowana, z profilowanym gzymsem po bokach, w formie ściany uskokowo przewężonej w górnej partii, przepruta otworem zamkniętym odcinkowo. Nakryta trójkątnym frontonem obramionym gzymsem, zabezpieczona dachówką ceramiczną. W polu szczytu-prostokątna blenda z obrazem. W zwieńczeniu umieszczony ażurowy krzyż prawosławny. Wierzeje dwuskrzydłowe, ażurowe. Brama w części płn. złożona z dwóch czworobocznych, ceglanych, tynkowanych słupów nakrytych dwuspadowymi czapami. Ogrodzenie północne – mur otynkowany, ciągły, niski. Ogrodzenie zachodnie – mur z kamienia, w zaprawie wapienno-cementowej, ciągły, nakryty betonowym parapetem, miejscami uzupełniony murem ceglany. W części płd. muru brama wiodąca do kaplicy ewangelickiej. Złożona z dwóch czworobocznych słupów zwieńczonych gzymsem, nakrytych betonową czapą w formie daszku brogowego. Wierzeje dwuskrzydłowe, z metalowych prętów, ażurowe. Mur wewnętrzny – z kamienia polnego.



14. Kubatura	15. Powierzchnia użytkowa	16. Przeznaczenie pierwotne	17. Użytkowanie obecne
-	-	ogrodzenie	ogrodzenie
18. Prace budowlane i konserwatorskie, ich przebieg i dokumentacja		19. Stan zachowania ( fundamenty, ściany zewnętrzne, ściany wewnętrzne, sklepienia, stropy, konstrukcje dachowe, pokrycie dachu, wyposażenie i instalacje )	
		<p>Ogrodzenie w wielu miejscach zniszczone; mur z licznymi ubytkami kamienia, spękany, uzupełniany cegłą, ze śladami zawilgoceń. Spoiny wykruszone, powierzchnia muru i parapet porośnięty kępami mchu. Słupy ceglane, tynkowane; tynk miejscami wykruszony, cegła zawilgocona, rozwarstwiona. Bramy w dolnych partiach silnie zawilgocone, niszczące. Tynk spękany, wykruszony. Mur wewnętrzny z kamienia polnego z dużymi ubytkami spoiwa.</p>	
		20. Najpilniejsze postulaty konserwatorskie	
		<p>Bramy i ogrodzenie od strony ulicy Rogińskiego i Powstania Styczniowego należy wyremontować, uzupełnić ubytki i zabezpieczyć przed niszczeniem.</p>	



21. Akta archiwalne ( rodzaj akt, numer i miejsce przechowywania )




24. Uwagi różne

22. Bibliografia

M. Jankowska, *Siemiatycze. Zespół cmentarzy. Studium historyczno-przestrzenne*, Białystok 1981.  
*Zabytki architektury i budownictwa w Polsce. Województwo białostockie*, t. 3, Warszawa 1992.  
*Katalog Zabytków Sztuki. Województwo białostockie. Siemiatycze, Drohiczyn i okolice*, oprac. M. Kałamajska-Saeed, t. 12, z. 1, Warszawa 1996.

23. Źródła ikonograficzne i fotografia ( rodzaj, miejsce przechowywania, sygnatury )

25. Opracował

tekst mgr Joanna Kotyńska Stetkiewicz, dr Grzegorz Ryzewski  X. 2004  
plany, rysunki mgr inż. arch. Agnieszka Ołdytowska  X., 2004  
zdjęcia fotograf. mgr Joanna Kotyńska Stetkiewicz IX 04   
październik 2004

miejsce przechowywania negatywów WUOZ Białystok  
**Karta po wypełnieniu podlega ochronie na podstawie przepisów prawa autorskiego**

26. Adnotacje o inspekcjach, informacje o zmianach ( daty, imiona i nazwiska wypełniających )

27. Załączniki

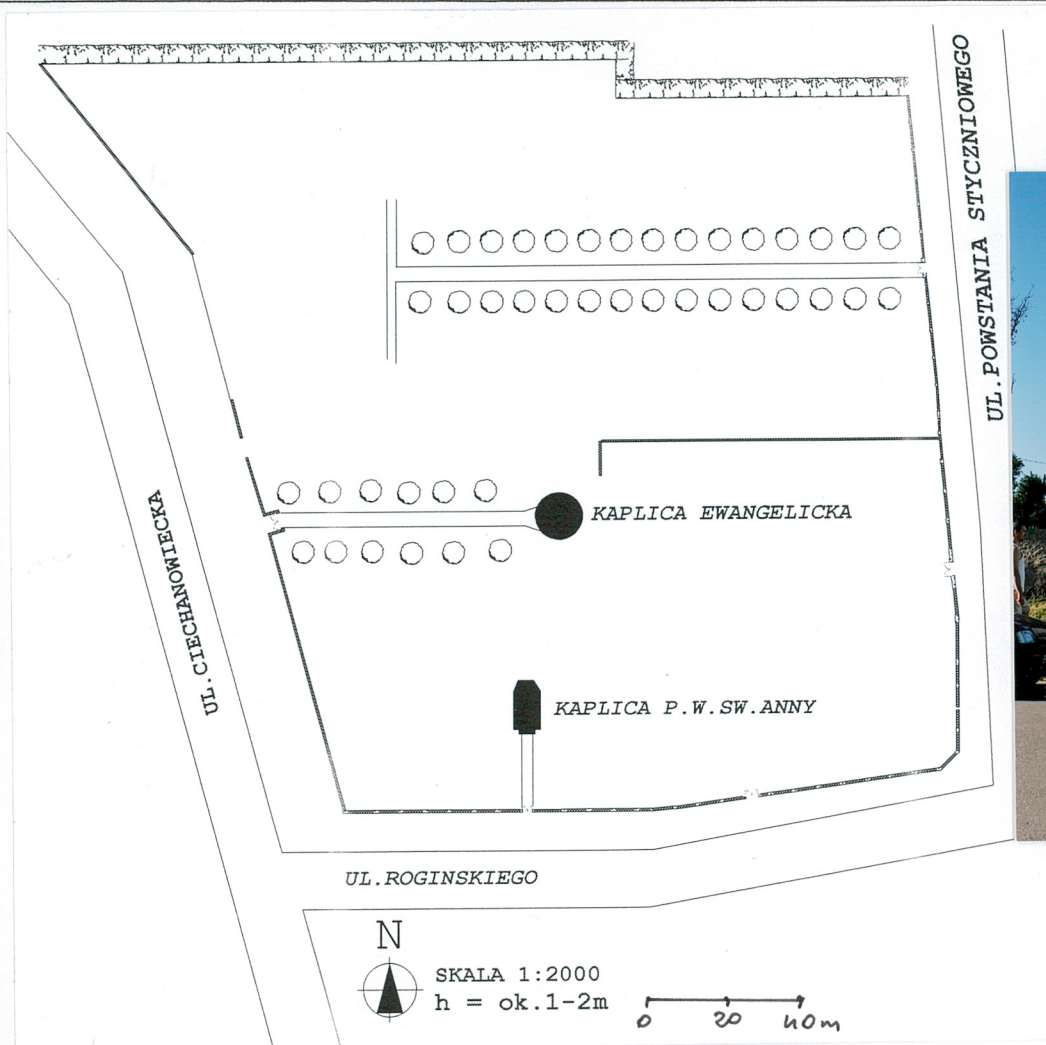
1 wkładki do karty ewidencyjnej



1. Miejscowość  
**SIEMIATYCZE**

2. Obiekt (nazwa jak w karcie)  
**OGRODZENIE ZESPOŁU  
CMENTARZY**

3. Zawartość wkładki (nazwa obiektu lub materiału uzupełniającego)  
**plany, fotografie**



4.



5.



6.

Wkładkę założył: Joanna Kotyńska Stetkiewicz październik 2004  
(imię, nazwisko, data)

Miejsce przechowywania negatywów: WUOZ Białystok

Wzór ODZ 1





7.



8.



9.



10.



11.



13.



12.

#### Spis fotografii:

1. widok od pld.-zach.
2. mur wsch.
3. mur pld.
4. brama w murze pld.
5. mur zach.
6. mur pld.- wsch.
7. brama w murze wsch.
8. brama w murze pld.
9. brama w murze wsch.
10. mur wewnętrzny
11. brama w murze zach.
12. widok na kaplicę ewangelicką
13. fragment słupa w murze pld.